

# CARAMAPS NEWS



JUILLET  
2019



# EDITO

---

En juillet les beaux jours sont installés, c'est le moment du retour de « CaraMaps News », votre magazine d'information sur le monde du camping-car et du tourisme ! De juillet à septembre, vous recevrez un magazine au format PDF à télécharger depuis votre newsletter. Ce mois-ci, dans ce nouveau numéro, retrouvez nos idées destinations pour votre prochain voyage :

Peu fréquentée par les camping-caristes, la Corse est une région aux paysages de montagnes, de criques et de plages de sable blanc. Partez avec nous à la découverte de la superbe Île dont les magnifiques panoramas lui valent le nom d'Île de Beauté...

Loin des clichés du pays froid et austère, la Finlande aussi appelée « le Pays des Mille Lacs » regorge de surprises. Ses paysages à couper le souffle, ses collines ondoyantes et ses villes bordées d'eau vous laisseront sans voix. CaraMaps News vous propose en juillet un itinéraire surprenant dans le territoire élu le pays le plus heureux du monde d'après le World Happiness Report publié en 2018 par l'ONU !

Ce n'est pas fini ! Retrouvez Michèle et le récit de son voyage en camping-car en Andalousie.

N'hésitez pas à nous contacter à l'adresse suivante :  
[contact@caramaps.com](mailto:contact@caramaps.com)

L'équipe CaraMaps



## DESTINATIONS

La Corse ou l'Île de Beauté	3-7
En route vers la Finlande !	8-12

## TEMOIGNAGES

Michèle et son voyage en Andalousie	13-16
-------------------------------------	-------

## CONSEILS

Devenir un camping-cariste citoyen	17
Les découvertes du mois	18

## ETAPES


Les nouvelles aires de services	19
---------------------------------	----

## NEWS

Les actualités du mois	20
------------------------	----

## EVENEMENTS

L'agenda du tourisme	21
----------------------	----



# FRANCE

La Corse

Il existe désormais **deux companies** de ferries qui permettent aux campings-caristes de se rendre en Corse. **Corsica ferries** propose un départ de Nice, Toulon, Savone, Livourne pour environ 120 euros aller-retour. **Corsica Linea** propose un départ de Marseille pour une centaine d'euros environ.

## L'ÎLE ROUSSE

L'Île Rousse est une petite ville de **Balagne** située au nord-ouest de la Corse. Elle tient son nom de la presqu'île de porphyre rouge qui la borde : l'île de la **Pietra**. Célèbre pour sa couleur rouge qui s'intensifie au moment du coucher du soleil, son point culminant porte le phare de la Pietra, véritable symbole de la ville.

Arpentez les sentiers qui mènent jusqu'au phare à pied. L'île de la Pietra est reliée au port de l'Île Rousse par une digue.

Continuez votre visite en déambulant entre les ruelles pavées et les maisons d'inspiration florentine. Ne manquez pas **le marché couvert** de l'Île Rousse qui se tient tous les jours de la semaine été comme hiver. Ici, charcuteries, fromages, vins, fruits, poissons pêchés le matin même ou encore migliacci (spécialités corses à base de chèvre ou de brebis) sont au rendez-vous : expérience visuelle et olfactive surprenante !

**La place de Paoli** où se tient le marché est également une place vivante où vous devriez vous arrêter.

Entièrement destinée aux piétons, la statue de Pascal Paoli (héros corse qui proclame le 14 juillet 1755 l'indépendance de l'Île) domine la place et les nombreuses terrasses de bars et restaurants.

Si vous souhaitez déguster un repas **typique Corse**, il existe un restaurant peu commun à 15 kilomètres de l'île Rousse. L'auberge typique « **Chez Edgar** » propose un menu unique.

Un veau est rôti pendant de longues heures à la broche et sera servi en plat principal après une soupe, une part de tarte salée, juste avant le fromage et le dessert maison. De quoi ravir les plus gourmands ! (Attention, la carte bleue n'est pas acceptée).

## CALVI

Capitale de la Balagne, c'est un fleuron du tourisme corse. La célèbre **citadelle génoise** qui surplombe la ville vous offrira la plus belle vue de la Cité, des massifs enneigés du Monte Grossu et du golfe. Amateurs de photographies ou cameramen : n'oubliez pas vos appareils !

L'office de tourisme de Calvi propose des visites audio guidées de la citadelle qui vous permettront d'arpenter les ruelles et de découvrir l'univers dans lequel **Christophe Colomb est né**.

En contrebas du célèbre édifice : la basse ville. Très animée, c'est là que se situe la plage de la Pinède, c'est l'une des plages les plus attractives de Corse. Le port de plaisance est l'endroit parfait pour se détendre autour d'un verre ou pour explorer le patrimoine culinaire de l'île.



Profitez-en pour déguster lors d'un dîner les fromages typiques à base de lait cru de brebis : le Calinzana et son goût piquant caractéristique ou encore le Brocciu qui sert à préparer des beignets est définitivement la star des fromages corses ! Les locaux l'ont eux-mêmes couronné fromage national.

Calvi offre des panoramas parmi les plus beaux de l'île de Beauté. Promenez-vous sur les 4 kilomètres de pistes donnant sur **la pointe Revellata** où se mêlent ses rochers imposants, ses plages intimistes et son célèbre phare.

Perchée en haut de la colline : **Notre Dame de la Serra**. Les Calvais ont confié à la statue de la Vierge Marie présente sur le lieu la protection de la Cité et lui consacrent depuis 500 ans un pèlerinage. Ne manquez pas d'y passer, l'entrée y est libre et de là vous pourrez accéder à l'un des points de vue qui offre les plus beaux paysages de Corse.



## LES CALANQUES DE PIANA

Le village du même nom est la porte d'entrée des célèbres calanques corse. Surplombant le **golfe de Porto**, le village de Piana est classé parmi les « **plus beaux villages de France** ». On le reconnaît à ses rues pavées et escarpées et à ses maisons fleuries.

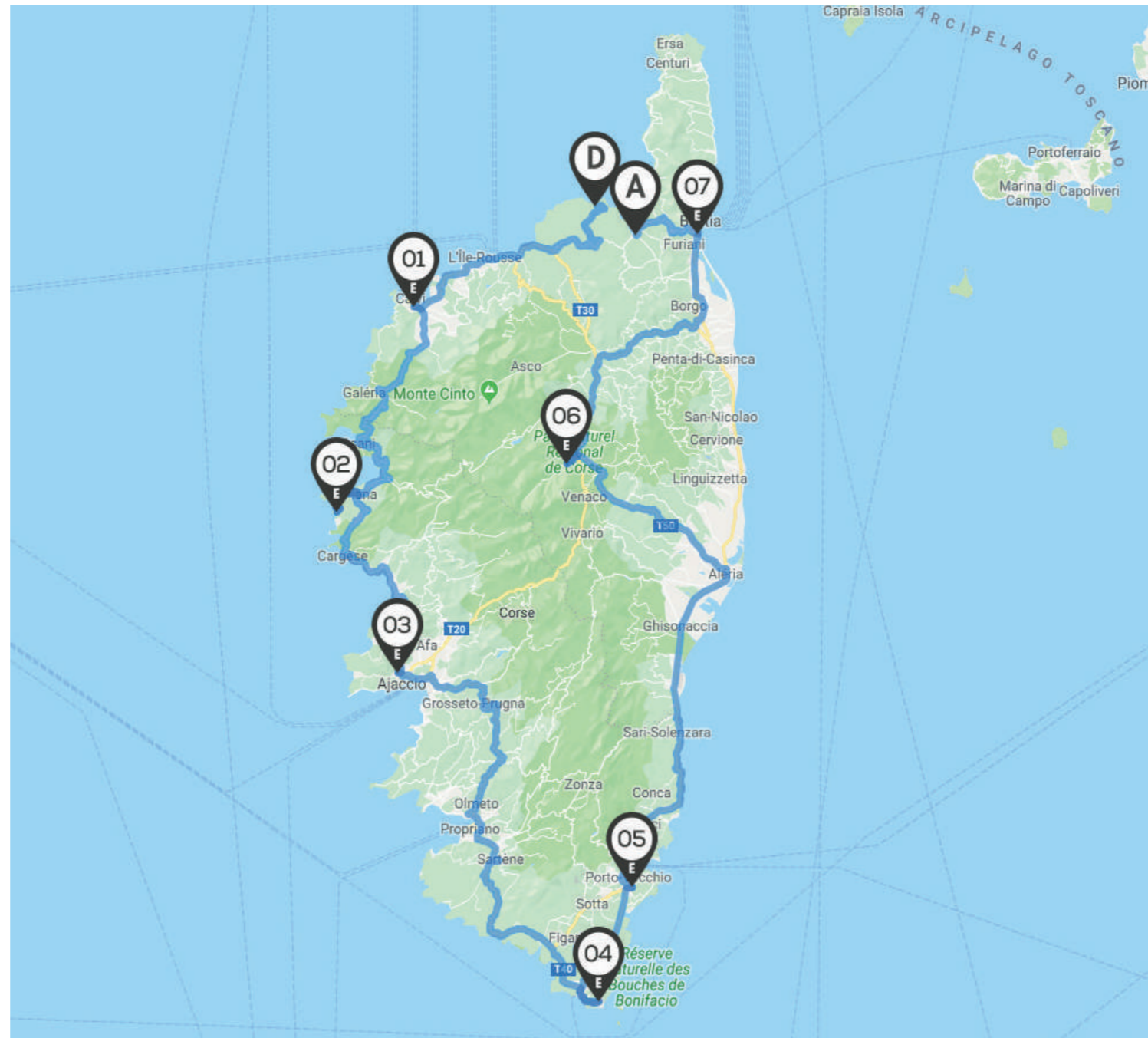
**Les Calanques de Piana** sont une formation géologique composée d'une roche volcanique appelée porphyre rouge. Grâce aux variations de température, aux vents et aux embruns méditerranéens, la roche se perce de remarquables cavités qui ne laissent aucun visiteur indifférent.

Plusieurs possibilités s'offrent à vous pour partir à la découverte de ces fameuses calanques : **à pied, en bateau et même sur la route**.

Dans tous les cas, la meilleure solution est de partir tôt le matin afin d'éviter le flux de visiteurs (en effet, les calanques sont un site très prisé à ce moment de l'année).

Les plus traditionnels ont la possibilité de visiter le site par un passage en voiture à travers la **départementale D81**.

Si vous choisissez d'aborder les calanques de Piana à pied, il existe différents sentiers au départ du parking de la « **tête de chien** ». Par exemple, l'un d'entre eux permet en 3h environ de se rendre sur la presqu'île de **Capo Rosso**.



À l'arrivée n'hésitez pas à monter en haut de **la tour de Turghiu** à partir de laquelle vous aurez une vue imprenable sur la côte jusqu'à **Cargèse** d'un côté et le **Golfe de Girolata** de l'autre.

La seule plage accessible à pied porte le nom de **Ficajola**, en une quinzaine de minutes en partant de Piana il vous sera possible de l'atteindre. Attention, pour vous garantir une place, partez avant 10h.

Pour **30 euros au départ de Porto**, découvrirez entièrement les célèbres calanques. En effet, une grande partie de celles-ci ne peuvent être explorées à pied. Préférez les petits bateaux là où vous pourrez bénéficier d'un guide local qui vous révélera tous les secrets de ce lieu emblématique de l'île de Beauté. Il est également possible de louer un **canoë ou un kayak** pour aborder les calanques à votre rythme.

## PORTO

**Porto-Ota** (à ne pas confondre avec Porto au Portugal) est situé au nord de la Corse mais fait pourtant partie du département **Corse du Sud** ! Comme son nom l'indique, il s'agit de la marine du village d'Ota un peu plus haut dans les montagnes. Bâti à flanc de montagne et bordé par les célèbres calanques de Piana et par la réserve de Girolata, il est considéré comme l'un des bijoux touristiques de la Corse.

Le Golfe de Porto, du fait de sa richesse en terme de réserves naturelles a été classé au patrimoine de l'**Unesco** en 1983. Visitez le village en amont du port. C'est l'exemple typique du village pittoresque Corse traversé par de petites rues pavées, sinueuses et ornées de grandes façades en granit.

**Ribeira** est un quartier incontournable de Porto par lequel vous devez passer. Vous serez charmé par les façades colorées et par la vue du pont Dom-Luís que vous offre les quais un peu plus loin.

Célèbre pour son vin, il vous suffit de traverser la rivière jusqu'à **Vila Nova de Gaia** pour visiter les meilleures caves de Porto et déguster le vin qui fait la réputation de la commune.

Son petit port de pêche vous propose de nombreuses promenades en mer et notamment la visite de la réserve naturelle de **Scandola** par bateau. Également inscrite sur la liste du patrimoine mondial de l'Unesco, c'est le premier site de France dédié à la préservation du patrimoine naturel à la fois **terrestre et marin**. Embarquez au départ de Porto à la découverte de ces roches rouges baignant dans une eau bleue éclatante !

## AJACCIO

Découvrez **la capitale** de l'île de Beauté et son patrimoine au travers de diverses excursions et balades. Il existe une vingtaine de randonnées autour d'Ajaccio.

Le **Chemin des Crêtes**, l'ascension du **Monte Gozzi**, le sentier de la tour de la **Parata**, la forêt de chiavari ou encore le chemin du **pénitencier à Porticcio** sont 5 randonnées qui sont facilement accessibles pour petits et grands. Entre montagne et littoral, chaque sentier a de quoi vous émerveiller !

Au cœur de la ville, entre les rues pavées, la citadelle et le port de plaisance, arrêtez-vous au palais Fesch. En effet, c'est un musée qui vaut le détour : plus de **400** œuvres romaines sont collectionnées par le cardinal **Joseph Fesch** (oncle de Napoléon 1er et passionné d'art) qui donne l'ordre à l'époque de construire le palais portant son nom. Sa collection complète est composée de 17 767 objets et tableaux. Comptez 10 euros par personne et un billet gratuit pour les moins de 18 ans pour un accès libre au musée sur 3 niveaux.

En plus d'être la capitale, Ajaccio est aussi le lieu de naissance de **Napoléon Bonaparte** le 15 août 1769 ! Ne manquez pas de visiter la célèbre maison portant son nom. Vous pouvez vous y rendre avec les bus Mustrada grâce aux lignes 1/2/3/4/5/7/9 et en vous arrêtant à l'arrêt « Cathédrale » qui est le plus proche du site.

La visite retrace l'histoire Corse à la fin du XVIIIème. Le second étage marque le début de la visite et évoque la vie de Napoléon et de ses parents ainsi que son dernier passage en Corse lors d'un retour d'Égypte en 1799.



Non loin d'Ajaccio : **les Îles Sanguinaires** ! Elles sont incontournables de votre séjour en Corse. Ces 4 petites îles doivent leur nom à la roche paléovolcanique qui les compose et qui leur donne cette couleur rouge. Cet archipel est classé et protégé (Natura 2000 et Grand Site de France). On y trouve une biodiversité très riche, en effet : on peut y observer **150 espèces végétales et un grand nombre d'espèces d'oiseaux** qui y ont élu domicile (Comoran, Faucon Pèlerin, la Fauvette Sarde). Lors de votre visite vous aurez sûrement l'occasion d'en admirer bon nombre d'entre eux !

Il est possible de visiter les Îles Sanguinaires de deux manières, cependant l'accès aux îles ne se fait que par bateau. Plusieurs compagnies organisent des départs **d'Ajaccio, de Porticcio et de la pointe de la Parata**. Pour une trentaine d'euros, il existe des croisières qui vous permettront de découvrir depuis la mer la côte d'Ajaccio et notamment les îles.

Depuis la terre, empruntez un des nombreux sentiers sur la presqu'île de la **Parata** selon la durée et le degré de difficulté souhaité. Par exemple : **le chemin de la tour** (facile) : 45 minutes, **sentiers des douaniers** (facile) : 2h30) et admirez des panoramas sensationnels sur les îles qui se succèdent.



## BONIFACIO

**Bonifacio** est une ville située à la pointe de l'île de Beauté. Arpentez la citadelle médiévale perchée sur le haut de la falaise. Célèbre pour les **189 marches de l'Escalier du Roi d'Aragon**, la vue à l'issue de ce périple est à couper le souffle.

Vous pourrez profiter de nombreuses activités dans la ville. À la carte : plongée, bateau, planche à voile, balade à cheval... Il existe pour les plus téméraires des sessions de saut en parachute ! Les amateurs de balades seront séduits par les sentiers balisés tout le long de la falaise tandis que les adeptes du repos et de bains de soleil trouveront leur bonheur au nord du site où se situent de nombreuses petites criques discrètes.

Bonifacio est connue pour son port et ses ruelles animées où nous vous invitons à déambuler. Vous y retrouverez de petites épiceries spécialisées qui proposent un large choix de charcuteries AOC, de fromages et de vins typiques. Laissez-vous tenter par le restaurant « **L'Auberge Corse** » qui propose des spécialités de la région en fonction des saisons : saveurs du maquis corse et produits du terroir sont à la carte.

## PORTO-VECCHIO

Célèbre pour ses plages paradisiaques telles que **Santa Giulia, Palombaggia ou encore Rondiarà**, Porto-Vecchio est une étape sur l'Île de Beauté à ne pas manquer.

Longtemps restée « **La Cité du Sel** », son activité économique se basait autrefois sur la production de sel, bois et liège. Aujourd'hui, l'activité est bien plus minime mais 1200 tonnes de sel sont exploitées chaque année pour perpétuer la tradition de l'Île.

Débutez votre visite en flânant dans les ruelles à la découverte de **magnifiques façades et de places animées** telles que la place de la République. Le soir, les magasins sont ouverts jusque tard dans la nuit.

Plus loin, la **terrasse du Bastion** construite à l'époque pour surveiller les bateaux et prévenir les invasions, offre une vue imprenable sur le golfe de Porto-Vecchio.

Prenez un temps pour admirer la célèbre plage de **Palombaggia** qui est aujourd'hui considérée comme étant la plus belle plage de la **Corse du Sud**. Bordée de dunes, de sable blanc, d'eau turquoise et de pins, elle possède un charme particulier qui lui est propre.

Au sud de Palombaggia, la plage de **Tamarico** est célèbre pour son « **Pin-Parasol** » et sa nature remarquablement préservée.

La plage de **Santa Giulia** au sud du golfe de Porto-Vecchio est classée par l'Unesco et ressemble à un paradis terrestre : il s'agit d'un lagon aux eaux turquoise, bordé de sable cristallin et de montagnes qui lui donnent son caractère.

Prévoyez une escapade au plateau de Coscione au cœur des montagnes et une balade au superbe lac de **l'Ospedale**.

## LE COEUR DE LA CORSE : CORTE

Surnommée la **Cité Paoline**, elle tient ce surnom de **Pascal Paoli**. C'est lui qui désigne la ville comme capitale de la Corse indépendante de 1755 à 1981. Corte offre des paysages bien différents mais tout aussi impressionnants que les communes situées sur les littoraux de l'Île de Beauté.

Dans un premier temps, découvrez le cœur de la ville. **Le musée de la Corse** ou « u Museu di a Corsica » propose une collection permanente sur l'histoire de la Corse ainsi que de nombreuses expositions. Sa citadelle perchée sur un roc, surplombe la ville. Son belvédère panoramique, facile d'accès, vous offrira une vue imprenable sur les massifs montagneux.

Au départ de la Citadelle, empruntez l'un des sentiers les plus célèbres de Corse : **les gorges de la Restonica**. Les gorges et leur vallée sont de merveilleux spots où les vasques creusées par l'eau dans le granit

invitent les plus courageux à la baignade (l'eau est relativement fraîche par rapport à la température extérieure). Le sentier de 20 kilomètres s'étend jusqu'au **Monte Rotondo, le deuxième sommet de Corse**.

Le **Tavignanu** est le plus long fleuve de Corse après le Golu. C'est un second cours d'eau dont vous pourrez profiter. Sa vallée serpente depuis Corte. Il existe également un sentier de 4h30 pour les adeptes de la randonnée. Au départ de la **citadelle**, il vous emmène au **refuge de la Segà** sous l'autorité du **Parc Naturel Régional de Corse**.

Profitez de ce site naturel et après une bonne nuit de repos, nous vous conseillons un second sentier toujours au départ de Corte qui vous mènera jusqu'au **Lac de Nino**. La montagne offre bon nombre d'autres sentiers et chemins balisés dans cette région de l'Île, il en existe pas loin d'une vingtaine !



## BASTIA

Deuxième plus grande ville de l'île après Ajaccio, ses airs d'Italie et ses reliefs séduisent. Pour découvrir la ville, stationnez sur le parking de la citadelle qui vous offre une vue imprenable sur la mer et le vieux port. Rendez-vous ensuite au célèbre **Palais des Gouverneurs** juste à côté de la citadelle, il offre également un joli panorama. Descendez par le **jardin Romieu** situé en contrebas, une succession de terrasses vous mènera jusqu'à la mer.

Dirigez-vous ensuite vers le vieux port et profitez d'un verre en terrasse. La **rue Napoléon** est l'une des plus belles rues de Bastia. Déambulez-y et profitez du ciel orné de guirlandes qui sont allumées tout le long de l'année.

Dans cette même rue, **l'Oratoire de l'Immaculée-Conception** est une église qui vous surprendra de part son style baroque et son intérieur rouge très authentique.

Laissez-vous tenter par une pause shopping ! La ville est parsemée de boutiques d'artisans, d'épiceries corses, de boutiques de cosmétiques locales...

Terminez votre balade par la visite de **l'Eglise Saint Jean-Baptiste** à l'extérieur moderne et intérieur baroque, véritable emblème de Bastia.

## SAINT-FLORENT

La ville est surnommée le « **Saint-Tropez corse** » grâce à son port de plaisance, ses vignobles et ses sublimes plages. Débutez votre visite sur le port de plaisance et entre les ruelles pavées.

**La Route des Vins** vous permettra de découvrir l'AOC de Patrimonio sur 500 hectares de terrain. Dispersées sur ces terres, 33 caves peuvent être visitées. N'hésitez pas à aller à la rencontre des vignerons qui perpétuent un véritable savoir-faire et la qualité de leurs vins. C'est ce savoir-faire régional qui hisse les vins corses parmi les meilleurs.

Prenez un temps pour emprunter **le sentier des douaniers** qui, par le littoral, vous fait traverser de nombreuses plages (Lotu, Ghignu) puis la commune de **Santu Petru di Tenda** jusqu'à la frontière de la Balagne. Maillots de bains et crème solaire sont à prévoir puisque durant la promenade vous rencontrerez plusieurs criques aux eaux turquoises.

La plage de la Saleccia est l'une des plus belles plages d'Europe qui n'est accessible qu'en bateau ou en 4x4. **Le Popeye** (navette au départ de Saint-Florent) vous permet d'y accéder pour une trentaine d'euros.

Où stationner  
en camping-car ?

Camping de **La Pinède**

Camping de **la Plage d'Arone**

Camping **les Mimosas**

Camping **des îles**

Camping **Les Jardins du Golfe**

Camping **Tuani**

Camping **Les Sables Rouges**

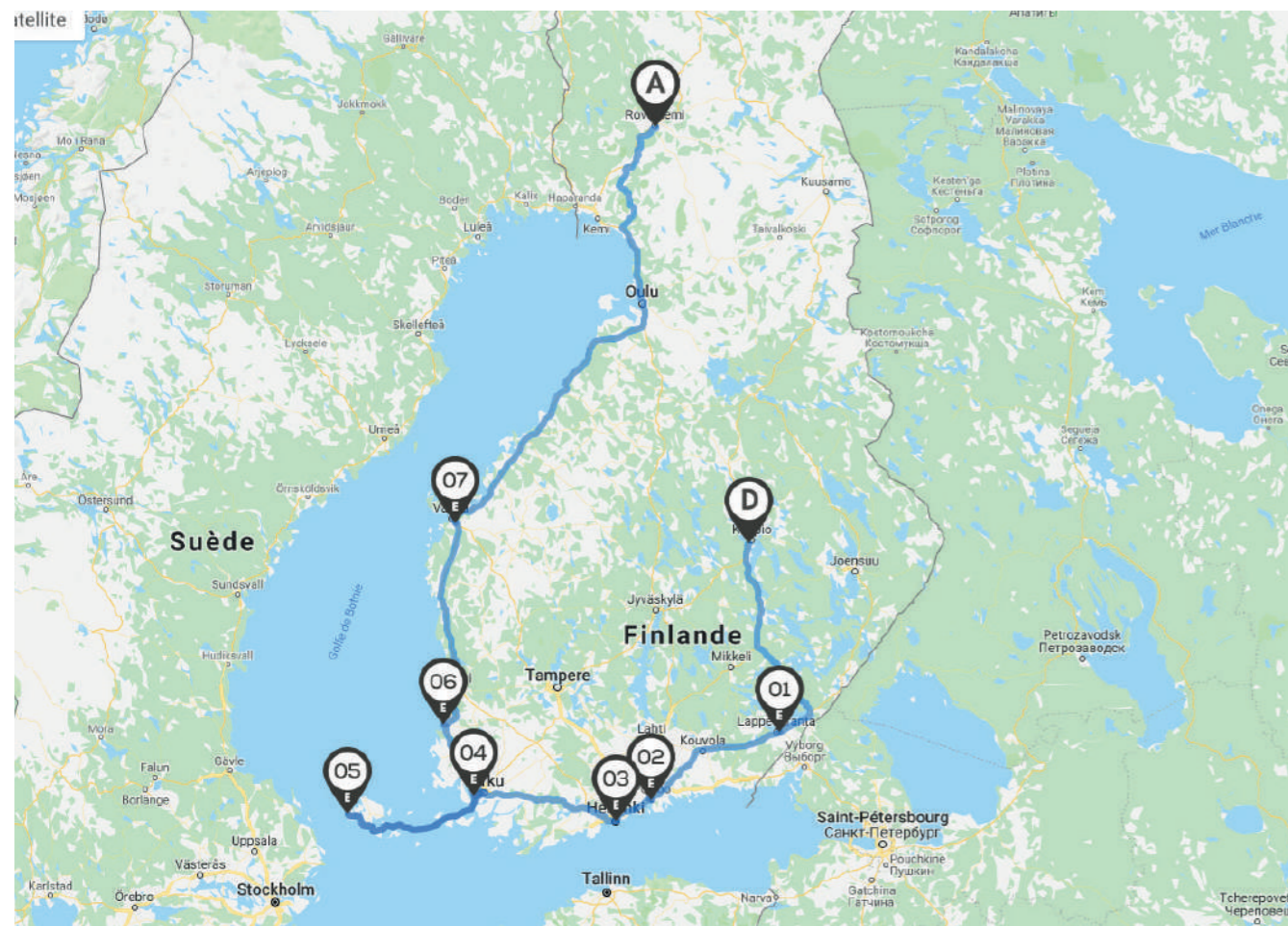
Camping **Kalliste**



# LA FINLANDE

## Des Mille Lacs jusqu'en Laponie

En route vers la Finlande : le pays des Mille Lacs ! La Scandinavie est un paradis du camping sauvage. En Norvège, Suède et Finlande il est autorisé au nom de **l'accès à la nature** garanti par la Loi.



Quelques règles sont cependant à respecter. En effet, le fait de laisser ses déchets derrière soi est formellement interdit. Il est possible de s'installer à peu près partout où vous le souhaitez à condition de passer deux nuits maximum sur place. Il est également autorisé de s'installer chez le particulier sauf si celui-ci vous demande de ne pas le faire. En général, les Finlandais sont relativement accueillants. Attention, il n'est possible d'allumer un feu de camp qu'en cas d'extrême urgence. La pêche, comme la

cueillette de fleurs, de baies ou encore de champignons sont tolérées partout. Dans le cas de la pêche, elle n'est autorisée à la simple condition que l'appât utilisé soit d'origine naturelle. Evidemment, si l'interdiction liée à ces pratiques est explicitement mentionnée vous n'en avez plus le droit. Dans le cas de la chasse, elle est formellement interdite sans l'obtention préalable d'un permis spécifique. Les arbres sont protégés, il est donc interdit de les dégrader qu'elle qu'en soit la raison.

## LA REGION DES GRANDS LACS

On retrouve plus de 1000 lacs dans cette région connue pour être **la plus vaste étendue lacustre d'Europe**. Vue du ciel, la Région des grands lacs s'apparente à un labyrinthe bleu entrecoupé de verdure. La région des Grands Lacs possède des espaces aquatiques considérés comme étant **les plus purs** au monde.

Il vous sera possible d'aborder la région sous bien des formes... L'été, appréciez une balade en **canoë-kayak**. En effet, c'est la période de l'année où la température de l'eau est la plus douce.

Laissez-vous tenter par une croisière en **bateau à moteur** de l'époque. C'est la manière la plus dépaysante de profiter des lacs.


Ne manquez pas votre étape à **Kuopio**, la capitale de la région. De nombreuses croisières y sont proposées. Profitez d'un temps sur le port très animé, vous y trouverez un grand nombre de cafés au bord du rivage où vous pourrez déguster les poissons des lacs.

La spécialité de la région : **le kalakukko**. Il s'agit d'un mélange de poissons et de porc cuit en croûte dans un pain de seigle. Si l'envie vous prend d'en acheter un chez un fabricant local prenez garde... En effet, on vous demandera si vous en désirez un avec ou sans os ! Vous l'aurez compris, il s'agit des arêtes de poisson. Les natifs considèrent que seul celui « avec » est le vrai kalakukko.

Dans le centre de Kuopio, vous pourrez monter en haut de la **tour Puijo**. Son sommet offre un panorama exceptionnel.

Sur **la place du marché** a lieu la marché d'été. Il est très réputé en ville pour ses nombreux produits frais et locaux.

Pour les amateurs de musées, la ville est un centre culturel assez important. Vous pourrez visiter : le Old Kuopio Museum, le musée de Kuopio, le musée d'art, le musée de l'histoire locale de J.V. Snellman, le centre photographique Victor Barsokovitch, le musée de l'histoire orthodoxe de Finlande, le musée d'histoire naturelle ou encore le musée de l'automobile.





## PORVOO

C'est la **deuxième** plus vieille ville de Finlande. Fondée il y a 800 ans, elle tient son nom du terme suédois « **Borga** » qui signifie rivière du fort. À l'origine, une forteresse en bois surplombe la ville, cette dernière fut détruite lors d'une invasion Viking. Riche d'histoire, la ville est aussi gorgée de charme et représente un lieu de résidence incontournable et une source d'inspiration inépuisable pour de nombreux artistes finlandais.

Flânez dans les rues pavées et médiévales de cette ville animée. Passez par la rue de **Jokikatu** de l'autre côté du fleuve, elle est parsemée de boutiques artisanales de design, vêtements et souvenirs.

Les surprenantes maisons rouges sur les berges sont emblématiques de Porvoo.

Autrefois, c'est sur les porches de ces maisons qu'étaient entreposées des **marchandises exotiques** venues du monde entier.

Le patrimoine culinaire a une place importante dans les coutumes locales. La ville est considérée comme l'une des **meilleures destinations** dans ce domaine en Finlande. C'est d'ailleurs là où les habitants d'Helsinki avaient autrefois coutume de se déplacer spécialement pour la gastronomie. Porvoo est accessible depuis la capitale en bateau à vapeur.

Lors de votre balade au cœur de la ville, ne manquez pas la **Cathédrale de Porvoo** dont la construction a été achevée en 1450. C'est l'un des plus beaux édifices de la ville. Elle est réouverte depuis 2008 après avoir été ravagée pour la cinquième fois par un incendie en 2006.

Faites une pause dans la rue de **Välrikatu** où se situent deux très bons cafés. Le salon de thé **Helmi** offrant large choix d'infusions et thés dans un décor kitsch et le **Café Fanny** qui lui possède une petite terrasse très agréable durant les beaux jours. À la carte, un dessert typique de la ville : le **Runebergintorttu**. Il s'agit d'un mets à base d'amandes fourrées et de confiture de framboise. Son nom lui vient du poète Runeberg qui était très friand de ce dessert.

Le poète a une place importante dans la culture de la ville. Il existe une statue de lui actuellement érigée dans le parc du même nom, l'œuvre est réalisée par son propre fils Walter Runeberg. La maison familiale, ouverte en 1882 fait partie des maisons-musées les plus anciennes du pays. Dans ce musée qui est dédié à l'artiste, sont entreposées ses œuvres et ses armes de chasse.

Pour vous rendre dans les hauteurs de la ville, empruntez les escaliers du diable. La légende raconte que Lucifer transforma un bloc de pierre en escaliers. La vue en haut des marches est exceptionnelle.

Vous y trouverez le parc Linsen qui doit son nom à un professeur fidèle de l'université de Porvoo.

### Le saviez-vous ?

En 1760 la ville de Porvoo a connu un incendie qui a détruit, à l'époque, 200 maisons sur 293. Il fut causé par de la soupe de poisson préparée au petit matin par une cuisinière qui, par un moment d'inattention, ne remarqua pas le feu qui s'échappait.




## HELSINKI

**Capitale de la Finlande**, Helsinki est une combinaison parfaite entre urbanisme et nature. En effet, on y trouve beaucoup d'espaces verts. La ville est reconnue pour son art du design qui lui vaut en 2012 le prix **de capitale mondial de cet art** par l'Unesco et en 2014 ville créative de design.

Le musée du design, complètement dédié à cet art, profite des 100 ans de l'indépendance nationale pour modifier entièrement la présentation des objets, dessins et photographies qui y sont exposés. Cette nouvelle exposition pourra être visitée jusqu'en 2020. Il faut compter environ 12 euros par adulte. Le musée se situe au cœur d'Helsinki et est facilement accessible en tram (ligne 10) ou en bus (ligne 24).

La **cathédrale Tuomiorikko** est un site touristique très populaire en Finlande. Conçue par **Carl Ludvig Engel**, elle était autrefois utilisée comme point de repère par les marins en plus d'être un symbole important de la capitale. Côté cuisine, il faut savoir qu'à l'origine les Finlandais se nourrissent pour résister aux basses températures hivernales. De fait, les plats sont en général assez **gras**.



Les légumes sont assez rares et on trouve généralement dans son assiette un gibier et des pommes de terres. Quant à la boisson, le lait accompagnait autrefois les repas. Cependant la tradition tend à se perdre. La bière est numérotée de **I à IV**. La **i** est peu alcoolisée (2,7 degrés ou moins), la **II** n'existe plus, la **III** se rapproche de la Kronenbourg en France et la **IV** qui n'est pas beaucoup plus alcoolisée que la **III** mais est bien plus savoureuse.

Un tiers de la capitale sont des espaces verts. Le parc central de **Keskupuisto** est l'un des plus beaux. La ville est un véritable archipel : on comptabilise **330 îles**. Pendant votre étape à Helsinki, partez à la découverte de l'une d'entre elles : la forteresse maritime de Suomenlinna qui est l'une des plus célèbres. Construite au milieu du 18e siècle, elle est destinée à protéger la ville et est inscrite au **patrimoine mondial de l'Unesco** en 1991. Il vous sera possible d'y accéder grâce à un ferry (en été, vous pouvez vous y attarder puisque le dernier bateau part à 2h du matin).

Qui dit Finlande dit sauna ! On compte environ **2 à 3 millions de saunas** pour 5,4 millions de Finlandais soit une moyenne d'un sauna par ménage ! **Löyly** dans le quartier Hernesaari est le dernier sauna en date construit (2016). Très agréable, il se tient dans un cadre magnifique. En effet, sa terrasse est construite face à la mer Baltique. Vous aurez la possibilité de vous y restaurer, laissez-vous tenter par la soupe de poisson de Jasper ou les gaufres aux chanterelles. **Kothiharju** est un autre sauna qui vaut le détour car c'est le seul encore chauffé au bois. Dans le quartier de Kalasatama, le sauna **Sompasauna** est moins conventionnel et est plus secret. S'y baigner est une expérience insolite puisque les

habitues ont pour coutume de s'y baigner nus, et de se jeter directement dans la mer baltique après avoir passé un moment dans un sauna dont la température atteint parfois **100 degrés**.



## PHARE DE BENGTSKAR

C'est la destination la plus **méridionale** de Finlande. Il s'agit pour les Finlandais d'un endroit incontournable : il faut avoir visité ce phare au moins une fois dans sa vie.

La gardienne est à l'origine de sa rénovation et de son entretien. Après une visite en 1968 elle et son mari tombent sous le charme et décident de contacter **l'Université de Turku** afin d'inviter cette dernière à engager des rénovations. Après lui avoir rendu son apparence d'origine, le couple décide de s'y installer et d'y faire un endroit ouvert aux visiteurs. Ils y tiennent également **un hôtel équipé d'un sauna**.

Le phare est ouvert tous les jours de début juin à fin août de 10h à 19h. Comptez 8 euros par adulte pour la visite. À 25 kilomètres au sud d'Hanko, il est accessible en ferry.



## TURKU

Élue capitale de la culture en 2011, Turku est une ville finlandaise **historique et animée**. La rivière qui la traverse invite à flâner sur les berges pendant l'été. De nombreux événements y ont lieu toute l'année.

Abordez sa cathédrale considérée comme le plus important édifice religieux finlandais et **symbole** de la commune.

Ne manquez pas la maison **Qwensel** qui borde le fleuve. C'est la maison la plus ancienne de Turku. Construite en 1700, elle abrite le petit musée de la **Pharmacie**. Lors de votre visite vous y trouverez des meubles gustaviens (d'origine suédoise) et des herbes médicinales datant du XVIIIe siècle !

La ville possède également un bon nombre de musées (**musée de l'artisanat, turku art museum**). Les passionnés d'Histoire et de culture seront satisfaits !

## ALAND

L'archipel d'Aland est une province **indépendante** finlandaise. Composée de 6 500 îles, seulement 60 environ sont habitées ! Contrairement au reste du pays, la langue officielle est le suédois.

L'été est le meilleur moment de l'année pour partir à la découverte de cette partie de la Finlande. Laissez-vous surprendre par cette destination nature, son environnement paisible, la gentillesse et le sens de l'hospitalité des habitants.


L'archipel est un véritable **paradis pour toutes les activités extérieures**. Pour le découvrir, il existe plusieurs croisières. Par exemple, depuis le port de **Korrvik** au nord-ouest de **Mariehamn** un bateau vous emmène jusqu'à l'île de Kobba Klintar. Le meilleur moyen de découvrir les îles est de profiter des nombreuses activités proposées : kayak, trekking, pêche, vélo, équitation... Pour environ 40 euros, vous pouvez louer un vélo à la semaine.

ici, le poisson, la bière et les crêpes épaisses au four tiennent une place spéciale. **La célèbre crêpe** est une spécialité locale et est recommandée aux visiteurs qui auraient besoin de reprendre des forces !

En tant qu'archipel, Aland possède un patrimoine maritime très riche. **Le musée maritime** lui est dédié : très interactif et visuel il en ravira plus d'un !

### Le saviez-vous ?

Une des pièces maitresses du musée maritime est l'un des deux seuls drapeaux pirates authentiques au monde !



## RAUMA

Ancienne **Cité portuaire et dentellière**, c'est la troisième plus ancienne ville de Finlande. Officiellement, elle est considérée comme la plus grande ville d'Europe entièrement construite en bois. Cette spécificité lui vaut en 1991 son classement au **patrimoine mondial de l'Unesco**.

Empruntez le **Circuit des villes anciennes en bois**. Entre les maisons en bois colorées et les rues pavées de galets de la Baltique, la ville semble être déconnectée de la réalité... La plupart des maisons et des édifices dans le centre de la ville remontent au XVIIIème et XIXème. Sur votre chemin, vous rencontrerez un grand nombre de restaurants et petits cafés de charme ainsi qu'échoppes tenues par des artisans et des musées locaux.

La **place du marché**, très célèbre à Rauma a été rénovée depuis peu. Habituellement, c'est là que les habitants aiment se retrouver.

Le **musée maritime** de la ville vous permettra de vous familiariser avec cet aspect culturel dont les activités liées ont toujours été d'une importance vitale pour la ville. En juillet, retrouvez la célèbre **fête de la dentelle** qui est très connue localement. C'est l'occasion de découvrir de nombreuses expositions au cœur de la ville.

## LA LAPONIE

Impossible de prévoir un séjour en Finlande sans s'arrêter au pays des aurores boréales ! En effet, ces dernières sont visibles **200 nuits**

par an. Encore plus dépaysant : à cette période de l'année le soleil ne se couche presque plus. Ce n'est qu'en août que les nuits commencent à s'assombrir.

La frontière est assez floue : le territoire est partagé entre la **Finlande, la Suède, la Norvège et la Russie**. L'été, la nature verdoyante pointe le bout de son nez. Entre forêts, lacs, et paysages somptueux à perte de vue, cette période est l'un des meilleurs moments pour profiter de cette région où la nature est maître. Abordez ces étendues à pied, vous aurez sûrement l'occasion de croiser la route de rennes, véritable attraction en Laponie.

Côté température, il fait une vingtaine de degrés en été ce qui est relativement doux. Attention aux moustiques qui seront aussi de la partie...

C'est à **Rovaniemi**, la capitale de la Laponie que vous pourrez rencontrer le célèbre barbu blanc vêtu de rouge toute l'année.

### Où stationner en camping-car ?

Camping **Rauhalahti Holiday Centre**

Parking **Porvoo**


Parking **Ehrenstromintie**

Camping de **Ruissalo**

Camping **Karingsund Resort**

Camping **Poroholma**

Camping **Ounaskoski**





### Qui sommes-nous ?

Michèle et Gérard sont deux passionnés de découvertes et de photos qu'ils aiment partager avec leurs amis. Le couple accueille 4 Loulous fidèles à leur poste de membre d'équipage ! Dans ce numéro de CaraMaps News, suivez une des escapades de la famille en Andalousie !

## L'ANDALOUSIE EN CAMPING-CAR PAR MICHÈLE

### Quelle voyage allez-vous partager avec nous ?

« Bonjour à tous nos amis voyageurs,

Cela est difficile de trouver un lieu à partager car chaque endroit a une caractéristique particulière et nous conforte dans l'idée que nous avons bien fait d'aller le visiter.

Comme vous avez pu le constater, pour ceux qui m'ont suivi sur l'article concernant la **Toscane**, j'ai créé un site où je partage mes trouvailles et mes itinéraires.

J'ai constaté ces derniers temps que l'Andalousie en camping-car plaisait beaucoup, j'ai donc fait le choix de vous parler de cette région splendide de l'Espagne.

Petit aparté concernant l'itinéraire. A la suite de mes nombreux voyages, j'ai essayé toutes les possibilités afin de voir comment appréhender les meilleures visites :

1 - Itinéraire au jour le jour

2 - Pas d'itinéraire, au « feeling »

3 - Aucune planification, juste une direction générale

4 - Planification à l'avance et recherche sur les livres, les sites internet etc... »

« En fait, c'est la solution 4 - Planification à l'avance et recherche - que j'ai retenu pour



### Pourquoi avoir fait ce choix de planification ?

« Pour deux choses, d'abord je me suis rendu compte que je passais à côté de sites remarquables. Et second point, qui n'est pas le moindre, le fait de préparer le voyage bien à l'avance me projetait déjà en vacances !

Ça devient intéressant... un mois de voyage, deux mois de préparation et au retour, travail sur mon site... faites le calcul. Allez direction l'Andalousie ! »

### Combien de temps a duré votre voyage ?

« Nous sommes partis 15 jours, notre point de visite se situe à **Riotinto en Espagne** à... 1800 kilomètres. Nous avons mis 4 jours pour descendre, en y allant tranquillement.

Avec les enfants, il faut faire des haltes et ne pas s'arrêter tard le soir, et puis, on est en vacances et sur la route, il y a aussi de belles choses à voir... »



## L'ANDALOUSIE EN CAM- PING-CAR PAR ETAPE

### Etape 1

« Ça y est, nous voici arrivés à notre premier point de visite insolite et grandiose à la fois : les mines de **Riotinto** « Un fleuve rouge, des paysages extraterrestres, une promenade de 200 mètres sous terre et un train à vapeur du XIXème siècle qui nous emportera... sur Mars. Ce train minier nous emportera donc, dans un confort plus que spartiate, sur un itinéraire de 22kilomètres, dans un paysage spectaculaire le long du **Rio Tinto** rougi par le minerai de fer. »

Au musée, découvrez l'histoire des mines et de la métallurgie ainsi que des locomotives du XXème.

**L'Andalousie**, c'est sa musique andalouse, son folklore, le soleil et ses villages blancs. Au détour d'un site sauvage, vous découvrez des villages perdus en pleine montagne. »

### Etape 2

« Puis, c'est au tour de **Ronda** de nous éblouir. Passage incontournable en Andalousie, **Ronda** révèle un patrimoine architectural unique.

Les arènes accueillent toujours des corridas, le **Palais Mondragon** est un incontournable ainsi que les **bains Arabes remarquablement conservés**. Si vous avez des enfants, visitez aussi le **musée du Brigand**. »



### Etape 3

« Nous sommes passés à **Juzcar**, « Le village des Schtroumpfs ». Tout le village a été peint en bleu pour les besoins du tournage du film d'animation éponyme. Repeindre le village en bleu, ce sont 50 peintres, 200 heures de travail et 5000 litres de peinture... »

### Etape 4

« Avant de rejoindre Guadix, nous avons choisi de faire une halte et passer la nuit à 2300 mètres d'altitude sur le parking de la Sierra Nevada. »

Stationnement : **Parking de la Sierra**

### Etape 5

« Nous étions tout à côté de Grenade. Mais pour visiter l'Alhambra, il faut réserver des mois à l'avance et en camping-car ce n'est pas facile. Donc nous nous sommes contentés des images et des sites présentant le site. Ce sera pour une prochaine fois.

**Guadix**, l'incontournable Guadix et son monde souterrain se trouve à l'intérieur des terres. Ses habitants sont d'une grande gentillesse et font visiter leurs maisons avec beaucoup de fierté. Le tuf est une roche tendre et calcaire. Semblable à de la craie. Au contact de l'air, la pierre se durcit et il ne reste plus, alors, qu'à la peindre en blanc.

La Cathédrale de Guadix, située à l'extérieur, laisse découvrir un intérieur d'une extrême richesse et d'une admirable Beauté. Elle a été construite entre le XVI et le XVIII ème siècle. »

### Etape 6

« C'est à **Ubeda** que se termine notre itinéraire en Andalousie en camping-car...

La région d'Ubeda, c'est des oliveraies à perte de vue, et qui dit dit oliveraie dit hulle d'olive.

Nous nous trouvons à Ubeda en pleine fête de Pâques, les processions sont spectaculaires et la ferveur qui en émane ne nous a pas laissé indifférents. »

### En bref

« Voilà, encore un voyage sublime, bien préparé. Bien entendu certains objecterons que nous n'avons pas visité tel ou tel endroit.



En fait, la prochaine fois que nous retournerons en Andalousie en camping-car ce sera au travers d'une autre trame. Ou, peut-être aurais-je pris les places, cette fois, pour l'Alhambra à Grenade. »

### Un petit mot pour la fin ?

Je vous invite à consulter **mon site** où vous pourrez trouver les différentes haltes ou aires de camping-car pour visiter les sites.

Vous pouvez suivre le lien suivant vers **mon voyage en Andalousie en camping-car** sur CaraMaps où j'indique à chaque fois les endroits où je m'arrête.

Et n'oubliez pas de nous suivre cet été pour un voyage en Norvège, en Laponie et aux Îles Lofoten.





## BIEN MANGER EN CAMPING-CAR : C'EST POSSIBLE !

Comment cuisiner en camping-car ? Vous préparez votre voyage et cette année encore vous vous demandez quel plat mijoter dans votre bolide pendant votre virée ? Même nos papilles ont besoin de vacances quand vient le moment de partir.

Cependant, même si notre espace cuisine est fonctionnel il est relativement moins spacieux que la cuisine de la maison. CaraMaps vous a concocté une série de petits conseils !

La première chose que nous vous invitons à faire, c'est consommer local. Ce n'est pas nouveau, un bon repas est fait de deux choses : d'amour et de bons produits ! Profitez des marchés locaux pour acheter fruits et légumes de saison directement chez le producteur.

Prenez en considération la taille de votre frigo qui est beaucoup moins volumineux qu'à la maison. C'est pour cette raison que nous vous conseillons d'établir une liste de courses avant de faire vos emplettes; gain de temps et moins de gaspillage !

De la même manière, évitez de préparer des plats trop élaborés pour 10 personnes, vous manquerez de place.

Le barbecue est un véritable allié pour vos repas en plus d'être facile, c'est convivial, varié et estival !


Pour ceux qui n'aiment pas cuisiner, qui veulent profiter de leurs vacances ailleurs que derrière les fourneaux CaraMaps vous a dégoté la solution !

Il s'agit de « Le Bon Bag », leur slogan : bien manger sans cuisiner !

Vous l'aurez compris, aucun effort ne vous sera demandé pour un maximum de saveurs.

Le Bon Bag c'est quoi ? Ce sont des plats cuisinés à réchauffer et à voyager. Il vous suffit de les plonger 10 minutes dans l'eau frémissante et de choisir un accompagnement à votre goût (pâtes, riz, blé...).

À la carte : tajine de canard, cassoulet, médaillon de porc, sauté de volaille, épaule d'agneau au lait de coco, petit salé aux lentilles et bien d'autres ! Il faut compter entre 4,5 euros et 7 euros pour un sachet !



## DEVENIR CAMPING CARISTE CITOYEN

Depuis le mois d'avril, des autocollants « camping-caristes citoyens » sont disponibles gratuitement et sont délivrés en quantité souhaitée en contactant l'adresse suivante : [contact@univdl.org](mailto:contact@univdl.org).

3 engagements y sont mentionnés. L'édition de cet adhésif par le comité de liaison de camping-car qui se bat contre les arrêtés

municipaux à l'encontre des camping-caristes a pour but de rappeler à tous les bonnes pratiques à adopter lors de vos escapades.

CaraMaps vous conseille vivement d'apposer fièrement votre sticker « Je m'Engage - RESPECT » à bord de vos véhicules afin de faire savoir que vous aussi vous êtes un camping-cariste citoyen ! Incitez d'autres utilisateurs à fonctionner dans le respect de l'environnement, de la réglementation, à être adepte du commerce local.

## LE BLOG DU MOIS

Suivez le passionnant récit de **Carine et Nicolas Poirier** partis à la découverte de l'Amérique du Nord.

C'est en 2017 que le couple et leurs deux enfants partent à l'aventure. Ils sillonneront le Canada, les Etats-Unis et le Mexique pendant près d'un an ! Vous voulez en savoir plus ? N'attendez plus et cliquez ici.



## A LA DECOUVERTE DE SPOTS DE PÊCHE PRÈS DE VOS AIRES



Juillet signifie pleine saison pour la **pêche** ! Si vous souhaitez profiter de la nature du calme et de de cette activité plein air et de camping c'est le meilleur moment de l'année.

**Camping-car Park** recense ces aires de stationnement à proximité de spot de pêche ! **Eau douce, eau de mer, pêche à la ligne ou encore à pied** il y en aura pour tous les goûts ! Quelques points à proximité d'aires camping-car Park ont été sélectionnées pour vous assurer de trouver un lieu où il est possible de pêcher et pour vous faire passer de superbes moments en toute tranquillité ! En voici quelques unes :

- **Saint-Michel-Chef-Chef (44)** : 10 euros/j pour un emplacement à 100 mètres de la plage.

- **Langogne (48)** : 9,6 euros/j pour un emplacement au bord du lac de Naussac qui regorge de truites fario, brochets et autres...
- **Saint-Pierre-le-Moûtier (58)** : 10,04 euros/j pour être à quelques mètres de l'étang de Panama !
- **Savines-le-Lac (05)** : pour un tarif de 12,60 euros/j vous avez accès à de nombreux coins de pêche où il existe des espèces de poissons très variées.

Il existe bien d'autres aires proposées par Camping-car Park. Loger sur l'une de leur aires c'est s'assurer d'un spot de ce genre dans les environs. Amateurs ou passionnés : laissez-vous tenter par une escapade aux couleurs du calme et du repos...

## PRODUITS



Le sac à laver Scrubba

49,95 €

Il est désormais possible de laver votre linge n'importe où et n'importe quand ! Grâce aux **centaines de petites billes** de plastiques présentes à l'intérieur, il vous suffit de placer votre linge dans le sac d'ajouter eau et lessive. Il ne vous reste qu'à frotter 3 à 4 minutes pour profiter de votre **linge propre** !



Les panneaux solaires souples

120 €

Ces panneaux photovoltaïques sont utilisables sur toutes formes de surfaces (toits bombés, capucines, auvents...). Vous pouvez désormais vous procurer une certaine **autonomie en énergie**. De plus en plus prisé en Europe et dans les régions les plus ensoleillées, il peut grâce à sa sortie USB alimenter un ordinateur.



XTRM Systems : pour ne plus crever !

17 €

D'origine française et écologique, ce produit était autrefois utilisé par les militaires. Maintenant disponible au grand public, dites bonjour aux pneus **incroyables** ! Il suffit d'insérer le fluide à l'intérieur du pneu par la valve ou le flanc avant que la magie opère, et cela sans impacter négativement leur pression.



Le routeur Wi-Fi autobox

99 €

Cet appareil est la solution pour ne plus jamais avoir des problèmes de connexion à CaraMaps durant vos périples ! Il vous permet d'accéder au **réseau internet via la 3G** en voiture et peut recevoir 8 connexions maximum. Le plus : l'Autobox dispose d'un lecteur de carte MicroSD pour la lecture de vos films.

## OUVERTURES & INAUGURATIONS

Le Refugio Montecristo (67) Italie a réouvert ses portes le 22 juin !



Après plusieurs années de fermeture, le refuge à enfin réouvert ses portes. Situé aux pieds du Gran Sasso en Italie, il propose désormais un parking, des bornes électriques pour camping-car et une connexion Wi-Fi. Ouvert toute l'année, venez profiter de son bar au cœur des montagnes.

La nouvelle aire de services Carmenes (24) Léon, Espagne



Le 15 et 16 juin 2019 a été inaugurée une nouvelle aire de camping-car. Aidée par l'Association de camping-caristes de Castille et Leon, l'aire dispose de plusieurs services tels que l'eau courante, l'électricité et la vidange.

Nouvelle aire de services à Scy-Chazelles (57) , France



En bord de Moselle, une aire pour camping-car a été aménagée. Pour l'instant, elle est équipée de 6 emplacements mais en accueillera bientôt 40 supplémentaires. L'accès est facile, les emplacements sont spacieux et elle se trouve à deux pas de la Route des Vins, de terrains de tennis, du port... 10 euros par jour tout compris. 60 Rue de l'Étang, 57160 Scy-Chazelles

Une aire d'accueil sur le camping municipal de Planguenoual (22), France



Depuis le 1er avril, la commune de Lamballe-Ar-mor est équipée d'une aire d'accueil communale pour camping-cars. En plein cœur du camping municipal de Planguenoual, l'aire pourra accueillir 30 camping-cars et leurs utilisateurs auront accès à des sanitaires, des bornes de vidange et de recharge en eau. Le prix devrait être fixé autour de 10 euros services et taxe de séjour compris pour 2.

La nouvelle aire de services de Bozouls (12), France



À 5 minutes du centre-ville de Bozouls, une nouvelle aire de camping-car s'est installée. On compte 30 à 40 emplacements dans une aire tranquille et semi-ombragée. Le site se situe tout près du Canyon de Bozouls et pour les amateurs de pétanque : l'éclairage vient d'être installé sur le terrain ! Il faut compter 2 euros les 100 litres d'eau, 2 euros pour 1 heure d'électricité.

## LES CAMPING-CARS TAXÉS SUR LA PLAGE DU PETIT NICE

Les nuits d'été sous les pins de l'immense parking de la plage du Petit Nice à quelques mètres d'un paysage idyllique sont désormais à oublier...

En Gironde, les élus de la Teste-de-Buch ont voté un décret obligeant les camping-caristes à payer une somme relativement importante si ces derniers souhaitent y passer la nuit.

En effet, l'amende est salée : 25 euros par nuit pour une plage horaire de 23h à 6h du matin. Ceux qui souhaiteraient rester plus longtemps devront s'acquitter d'un forfait de 50 euros supplémentaires. Ce dit forfait peut être renouvelé selon le nombre de fois où l'infraction est constatée par les autorités. Vous l'aurez compris, prévoir plusieurs nuits sur le parking du Petit Nice reviendrait à payer plus cher qu'une chambre d'hôtel pour le même nombre de jours à la même période.

L'objectif est d'après Jean-Jacques Eroles, maire de la ville, de canaliser le nombre de véhicules de loisirs afin de désengorger le parking et ainsi libérer des places pour les vacanciers qui ne voudraient profiter de la belle plage que pendant quelques heures.

Idéal pour bivouaquer, l'emplacement connaît des abus de la part des utilisateurs. En effet, d'après la police municipale, certains se garent n'importe où et parfois pendant très longtemps. On compte plusieurs centaines de véhicules à usage d'habitation en pleine saison.

Installée depuis le 1er juillet, la borne payante ne sera mise en fonctionnement que pendant la haute saison. De plus, l'aire de stationnement innove et met à disposition cet été une connexion Wi-Fi à ses utilisateurs.



## LA CARAVANE GONFLABLE QUI REVOLUTIONNE LE CAMPING

Trop à l'étroit dans votre véhicule ? Telles les célèbres tentes 3 secondes, cette remorque se déplie et en seulement 90 secondes se transforme en une chambre supplémentaire.

L'entreprise Opus a pensé à vous ! Il vous sera désormais possible de dormir dans une chambre 4 étoiles partout. A partir d'une remorque en aluminium dépliée et gonflée votre espace de 36,8 mètres carrés capable d'héberger 6 personnes.



On y retrouve un évier, un micro-ondes, des brûleurs à gaz et pour un maximum de confort : chauffage, air conditionné et home cinéma sont aussi intégrés. Le design, très épuré, fait penser aux lignes d'un bateau. L'appareil peut même fournir de l'eau courante. Cependant, l'invention a un prix : ne comptez pas moins de 18 000 euros pour en acquérir un.

## LE PARTENARIAT ENTRE LA FFCC ET LA FFVE

Le jeudi 23 mai dernier, la Fédération des Campeurs, Caravaniers et Camping-Caristes (FFCC) et la Fédération Française des Villages Etapes (FFVE) se sont unies autour d'un partenariat stratégique. Alors que la première fédération a pour objectif d'assurer de bonnes vacances aux touristes plein air français et étrangers, l'autre est un label d'Etat géré par le Ministère de l'écologie. Un village étape est une commune de moins de 5 000 habitants qui met un point d'honneur à son développement touristique et qui offre aux camping-caristes des services tels que des sanitaires, places de stationnement et restaurants. Le partenariat entre ces deux entités est



un véritable bénéfice pour communes et camping-caristes. En effet, l'objectif principal est de proposer aux amateurs de tourisme de plein air des cadres authentiques et verdoyants.

Le but est également de promouvoir le label FFVE au sein de cette communauté de touristes afin d'en voir augmenter l'utilisation.

TOURISME

Du 20 juin au 16 juillet à Compiègne

« Le Festival des Forêts »

Depuis 1992, le Festival des Forêts associe musique, nature et patrimoine dans les forêts de Compiègne et de Lige. Les célèbres randonnées-concerts préparent le spectateur à l'écoute tout en lui faisant découvrir le patrimoine de la région. Unique en son genre, le festival doté d'une programmation extrêmement riche vous invite à une expérience sensorielle inoubliable.

Stationnement : Parking Guynemer

Du 28 Juin au 13 juillet à Vienne

« Jazz à Vienne »

Pour la 39ème édition la ville de Vienne célèbre le Jazz pendant les deux premières semaines de juillet. Au programme : environ 250 concerts, 1 000 artistes, stages expositions, rencontres... et 200 000 festivaliers. Le plus du festival : 200 concerts sur 250 environ sont proposés gratuitement, il est donc possible de 12h à 2h du matin d'assister à des événements et animations gratuites. Le spectacle prend place dans le célèbre et magnifique Théâtre Antique de Vienne.

Stationnement : Parking Saint-Cyr-Sur-Le-Rhône



Du 4 juillet au 29 août à Lauzerte

« Le marché gourmand de Lauzerte »

Depuis 2008, l'année de leur création, les marchés gourmands de Lauzerte battent leur plein. A partir de 19h, Place des Cornières, venez découvrir en famille ou entre amis, les spécialités culinaires à déguster sur place et à découvrir parmi les 25 stands présents. De plus, un concert avec des artistes différents chaque soir accompagnera toutes vos expériences gustatives.

Stationnement : Camping Le Beauvillage

Du 1er juin au 30 septembre en Bretagne

« Festival Photo La Gacilly »

Au cœur de la Bretagne dans le village et dans les jardins de La Gacilly, le festival Photo vous donne rendez-vous pour une exposition hors du commun. Devenu au fil du temps un événement culturel majeur en Bretagne, le thème de cette année va à la rencontre des photographes des pays de l'est. Vous pourrez alors découvrir gratuitement des clichés au cœur de la nature des pays de l'est et en immersion chez les peuples russes.

Stationnement : Camping Arte Nature Village

Du 6 au 28 juillet partout en France

« Le Tour de France »

La célèbre course au maillot jaune connaît cette année sa 106ème édition ! Le départ aura lieu cette année à Bruxelles en hommage au cinquantenaire de la première victoire sur le Tour d'Eddy Merckx. Majoritairement dans l'est de la France, profitez des 21 étapes du tour pour un séjour en immersion dans la course !

Le voyage du Tour de France

Du 23 juin au 23 juillet 2019 à Nîmes

« Le festival de Nîmes »

Comme chaque année depuis 23 ans le festival de Nîmes se tient dans les Arènes du même nom. La ville accueille un été de plus une programmation sous le signe des musiques actuelles et de leur diversité. De la chanson française en passant par des légendes de la musique jusqu'aux récentes révélations, profitez de nombreux concerts dans un cadre unique qui chaque année fascine une foule de visiteurs.

Stationnement : Chez A-Nîmes-Al



Du 4 au 23 juillet à Avignon

« Le Festival d'Avignon »

Le Festival d'Avignon de par le nombre de créations et de spectateurs réunis est considéré comme la plus importante manifestation de théâtre et de spectacle vivant au monde. Pour sa 73ème édition, retrouvez une quarantaine de spectacles, lectures, expositions, films et débats. Accueillant les amoureux du théâtre de toutes les générations, ce festival est un véritable lieu de partage.

Stationnement : Camping Bagatelle

Du 17 au 21 juillet au Havre

« Festival MoZ'aïque »

La ville du Havre organise entre Terre et Mer un festival autour des musiques du monde ! Chaque année les Jardins Suspendus du Havre accueillent une nouvelle édition de l'évènement devenu incontournable. Mélomane ou simple touriste ? Tenez-vous prêt à voyager au cœur des cultures les plus diverses de la musique. Au menu : soul, jazz, rock représentant l'Irlande, le Congo, la Côte d'Ivoire, les Caraïbes, la France, l'Arménie, le Chili, les USA et bien d'autres ! On compte environ 200 artistes pour pas moins de 40 concerts.

Stationnement : Aire de services Le Havre

Du 24 au 28 juillet à Bayonne

« Les Fêtes de Bayonne »

Que serait Bayonne sans ses célèbres fêtes ? En 2004, on comptait entre 1,3 et 1,5 millions de visiteurs donnant aux fêtes la première place en terme d'importance dans l'hexagone et parmi l'une des plus importantes au monde.

Depuis 1932, la ville accueille pendant 5 jours et 5 nuits plus d'un million de personnes de tous âges tous vêtus de blanc et du célèbre « cinta » rouge. Les courses de vaches, corrida, fête dans la rue sont au programme pendant ces quelques jours. Très convivial, petits et grands trouveront une raison de s'amuser le temps d'un moment dans ces célèbres fêtes ! L'évènement sera payant du vendredi midi au dimanche soir pour un forfait de 7 à 8 euros. Seul les Bayonnais pourront y accéder gratuitement grâce à un bracelet disponible à la mairie de Bayonne.

Stationnement : Aire de services des Corsaires Anglet

Du 23 au 28 juillet à Tarbes

« Festival Equestria : le festival de la création équestre »

Tarbes est une ville de tradition équestre. Chaque année est organisé au cœur de la ville un festival dédié aux prouesses équestres et à la découverte du monde du cheval. C'est une référence internationale dans le domaine qui rassemble chaque année 50 000 festivaliers dans le Haras national de Tarbes. Assistez à diverses animations et démonstrations équestres sans oublier les nuits des créations et leurs somptueux spectacles.

Stationnement : Aire de services de Tarbes

Du 26 au 28 juillet à Ville-dieu-les-Poêles

« Festival Les Pluies de juillet »

Rassemblement atypique, le festival des Pluies de juillet est un festival éco-citoyen sur le thème de la transition écologique et solidaire. L'évènement a lieu sur la place des Costils à Ville-dieu-les-Poêles en Normandie. L'objectif est de promouvoir à travers concerts, conférences, projections, balades, cours de cuisine et autres, les initiatives durables et amener la discussion. Rendez-vous dans ce village « Normandurable » et participez à ce beau projet citoyen pour penser le monde de demain !

Stationnement : Camping Les Chevaliers de Malte



