



CONSIGLIO
REGIONALE
DEL VENETO



I NUOVI COLLEGI ELETTORALI PER LA CAMERA DEI DEPUTATI E IL SENATO DELLA REPUBBLICA IN VENETO

Dicembre 2020

Schema di decreto legislativo: “Determinazione dei collegi elettorali uninominali e plurinominali per l’elezione della Camera dei deputati e del Senato della Repubblica, a norma dell’articolo 3 della legge 27 maggio 2019, n. 51”.

IL PRESIDENTE DELLA REPUBBLICA

Visti gli articoli 76 e 87, quinto comma, della Costituzione;

Vista la legge costituzionale 19 ottobre 2020, n. 1, recante “Modifiche agli articoli 56, 57 e 59 della Costituzione in materia di riduzione del numero dei parlamentari” e, in particolare, l’articolo 4 ai sensi del quale le disposizioni di cui agli articoli 56 e 57 della Costituzione, come modificati dalla medesima legge costituzionale, si applicano a decorrere dalla data del primo scioglimento o della prima cessazione delle Camere successiva alla data della sua entrata in vigore e comunque non prima che siano decorsi sessanta giorni dalla predetta data;

Visto l’articolo 3, commi 1 e 2, della legge 27 maggio 2019, n. 51, recante “Disposizioni per assicurare l’applicabilità delle leggi elettorali indipendentemente dal numero dei parlamentari”, ai sensi del quale, qualora entro ventiquattro mesi dalla data di entrata in vigore della medesima legge sia promulgata una legge costituzionale che modifichi il numero dei componenti delle Camere di cui agli articoli 56, secondo comma, e 57, secondo comma, della Costituzione, il Governo è delegato ad adottare, entro sessanta giorni dalla data di entrata in vigore della medesima legge costituzionale, un decreto legislativo per la determinazione dei collegi uninominali e plurinominali per l’elezione della Camera dei deputati e del Senato della Repubblica;

Visto l’articolo 3, comma 3, della citata legge n. 51 del 2019, che, ai fini dell’esercizio della delega, dispone l’applicazione dei commi 3, 4 e 5, dell’articolo 3 della legge 3 novembre 2017, n. 165, e fa salvo il disposto del comma 6 del medesimo articolo, prevedendo che, nel rispetto della medesima procedura, per la predisposizione dello schema di decreto legislativo, il Governo si avvale della Commissione ivi prevista, la cui composizione è aggiornata con cadenza triennale;

Visto l’articolo 14 della legge 23 agosto 1988, n. 400, recante “Disciplina dell’attività di Governo e ordinamento della Presidenza del Consiglio dei ministri”;

Visto il decreto del Presidente della Repubblica 30 marzo 1957, n. 361, recante “Approvazione del testo unico delle leggi recanti norme per l’elezione della Camera dei deputati”, e il decreto legislativo 20 dicembre 1993, n. 533, recante “Testo unico delle leggi recanti norme per l’elezione del Senato della Repubblica” e successive modificazioni e integrazioni;

Visto il decreto legislativo 12 dicembre 2017, n. 189, recante “Determinazione dei collegi elettorali della Camera dei deputati e del Senato della Repubblica, in attuazione dell’articolo 3 della legge 3 novembre 2017, n. 165, recante modifiche al sistema di elezione della Camera dei deputati e del Senato della Repubblica. Delega al Governo per la determinazione dei collegi elettorali uninominali e plurinominali”;

Visto il decreto del Presidente del Consiglio dei ministri 15 novembre 2017, recante l’istituzione e la composizione della Commissione di esperti ai sensi dell’articolo 3 della legge 3 novembre 2017, n. 165,



come modificato dai decreti del Presidente del Consiglio dei ministri 5 dicembre 2019 e 13 gennaio 2020;

Vista la motivata proposta di determinazione dei collegi uninominali e dei collegi plurinominali ai fini dell'elezione della Camera dei deputati e del Senato della Repubblica, trasmessa dal Presidente della Commissione al Presidente del Consiglio dei ministri unitamente alla relazione sull'attività svolta, il 18 novembre 2020;

Visto il decreto del Presidente del Consiglio dei ministri 26 settembre 2019 con il quale è stata conferita al Ministro per i rapporti con il Parlamento, on. dott. Federico D'Incà, la delega di funzioni relativamente alle riforme istituzionali;

Vista la deliberazione preliminare del Consiglio dei ministri, adottata nella riunione del.....;

Acquisiti i pareri delle competenti Commissioni permanenti della Camera dei deputati e del Senato della Repubblica.....;

Vista la deliberazione del Consiglio dei ministri, adottata nella riunione del

Sulla proposta del Presidente del Consiglio dei Ministri, del Ministro per i rapporti con il Parlamento, delegato alle riforme istituzionali, e del Ministro dell'interno;

EMANA

il seguente decreto legislativo:

Art. 1

(Determinazione dei collegi uninominali e plurinominali della Camera dei deputati)

1. I collegi uninominali per l'elezione della Camera dei deputati sono determinati secondo quanto previsto dalla Tabella A.1 allegata al presente decreto legislativo.
2. I collegi plurinominali per l'elezione della Camera dei deputati sono determinati secondo quanto previsto dalla Tabella A.2 allegata al presente decreto legislativo.

Art. 2

(Determinazione dei collegi uninominali e plurinominali del Senato della Repubblica)

1. I collegi uninominali per l'elezione del Senato della Repubblica sono determinati secondo quanto previsto dalla Tabella B.1 allegata al presente decreto legislativo.
2. I collegi plurinominali per l'elezione della Senato della Repubblica sono determinati secondo quanto previsto dalla Tabella B.2 allegata al presente decreto legislativo.

Art. 3

(Istituzione di nuovi comuni, distacco di comuni da regioni e sezioni elettorali riguardanti più collegi)



1. Nel caso in cui, prima della convocazione dei comizi, vengano istituiti nuovi comuni mediante fusione o distacco territoriale di comuni preesistenti ed i comuni di origine facciano parte di più collegi uninominali o plurinominali, il comune di nuova istituzione si intende assegnato al collegio uninominale o plurinominale nel cui ambito originario insisteva il maggior numero di popolazione residente ora confluita nel nuovo comune.

2. Nel caso in cui, prima della convocazione dei comizi, vi sia il distacco di un comune da una regione e l'aggregazione ad un'altra con conseguente mutamento di circoscrizione, il suddetto comune si intende assegnato, nell'ambito della nuova circoscrizione, al collegio plurinominale ed al collegio uninominale ad esso territorialmente contigui. Se più collegi sono territorialmente contigui, il suddetto comune si intende assegnato al collegio uninominale nel cui ambito insiste il minore numero di popolazione residente.

3. Le sezioni elettorali che interessano più collegi uninominali o plurinominali si intendono assegnate al collegio uninominale o plurinominale nella cui circoscrizione ha sede l'ufficio elettorale di sezione.

Art. 4

(Decorrenza dell'applicazione)

1. A decorrere dal primo scioglimento o dalla prima cessazione di ciascuna Camera successivo al 4 gennaio 2021 si applicano le relative disposizioni del presente decreto e cessano di avere applicazione le corrispondenti disposizioni del decreto legislativo 12 dicembre 2017, n. 189.

Art. 5

(Clausola di neutralità finanziaria)

1. Dall'attuazione del presente decreto legislativo non devono derivare nuovi o maggiori oneri per la finanza pubblica.

Art. 6

(Entrata in vigore)

1. Il presente decreto entra in vigore il giorno successivo a quello della sua pubblicazione nella *Gazzetta Ufficiale* della Repubblica italiana.

Il presente decreto, munito del sigillo dello Stato, sarà inserito nella Raccolta ufficiale degli atti normativi della Repubblica italiana. È fatto obbligo a chiunque spetti di osservarlo e di farlo osservare.

Tabella A.1

Collegi uninominali della Camera dei deputati

Tabella A.2

Collegi plurinominali della Camera dei deputati

Tabella B.1

Collegi uninominali del Senato della Repubblica

Tabella B.2

Collegi plurinominali del Senato della Repubblica



Composizione dei collegi uninominali della Camera dei Deputati in Veneto

Regione: Veneto

Codice della circoscrizione elettorale	Denominazione della circoscrizione elettorale	Denominazione del collegio uninominale	Denominazione del comune o dell'area sub-comunale con la maggiore ampiezza demografica inclusi nel collegio	Denominazione del comune o dell'area sub-comunale inclusi nel collegio
7	Veneto 1	Veneto 1 - U01	Venezia	Annone Veneto Caorle Cavallino-Treporti Ceggia Cinto Caomaggiore Concordia Sagittaria Eraclea Fossalta di Portogruaro Gruaro Jesolo Portogruaro Pramaggiore San Michele al Tagliamento San Stino di Livenza Teglio Veneto Torre di Mosto Venezia
		Veneto 1 - U02	Chioggia	Campagna Lupia Campolongo Maggiore Camponogara Cavarzere Chioggia Cona Dolo Fiesso d'Artico Fossalta di Piave Fossò Marcon Martellago Meolo Mira Mirano Mogliano Veneto Musile di Piave Noale Noventa di Piave Pianiga Quarto d'Altino Salzano San Donà di Piave Santa Maria di Sala Scorzè Spinea Stra Vigonovo
		Veneto 1 - U03	Treviso	Arcade Breda di Piave Carbonera Casale sul Sile Casier Cessalto Chiarano Cimadolmo

Fontanelle
Gorgo al Monticano
Istrana
Mansuè
Maserada sul Piave
Meduna di Livenza
Monastier di Treviso
Morgano
Motta di Livenza
Oderzo
Ormelle
Paese
Ponte di Piave
Ponzano Veneto
Portobuffolè
Povegliano
Preganziol
Quinto di Treviso
Roncade
Salgareda
San Biagio di Callalta
San Polo di Piave
Silea
Spresiano
Treviso
Villorba
Zenson di Piave
Zero Branco

Veneto 1 - U04	Castelfranco Veneto
----------------	---------------------

Altivole
Asolo
Borso del Grappa
Caerano di San Marco
Castelcucco
Castelfranco Veneto
Castello di Godego
Cavaso del Tomba
Cison di Valmarino
Cornuda
Crocetta del Montello
Farra di Soligo
Follina
Fonte
Giavera del Montello
Loria
Mareno di Piave
Maser
Miane
Monfumo
Montebelluna
Moriago della Battaglia
Nervesa della Battaglia
Pederobba
Pieve del Grappa
Pieve di Soligo
Possagno
Refrontolo
Resana
Riese Pio X
San Zenone degli Ezzelini
Santa Lucia di Piave
Segusino
Sernaglia della Battaglia
Susegana
Trevignano
Valdobbiadene
Vazzola
Vedelago

Vidor
Volpago del Montello

Veneto 1 - U05	Belluno
Agordo	
Alano di Piave	
Alleghe	
Alpago	
Arsiè	
Auronzo di Cadore	
Belluno	
Borca di Cadore	
Borgo Valbelluna	
Calalzo di Cadore	
Canale d'Agordo	
Cappella Maggiore	
Cencenighe Agordino	
Cesiomaggiore	
Chies d'Alpago	
Cibiana di Cadore	
Codognè	
Colle Santa Lucia	
Colle Umberto	
Comelico Superiore	
Conegliano	
Cordignano	
Cortina d'Ampezzo	
Danta di Cadore	
Domegge di Cadore	
Falcade	
Feltre	
Fonzaso	
Fregona	
Gaiarine	
Godega di Sant'Urbano	
Gosaldo	
La Valle Agordina	
Lamon	
Limana	
Livinallongo del Col di Lana	
Longarone	
Lorenzago di Cadore	
Lozzo di Cadore	
Orsago	
Ospitale di Cadore	
Pedavena	
Perarolo di Cadore	
Pieve di Cadore	
Ponte nelle Alpi	
Quero Vas	
Revine Lago	
Rivamonte Agordino	
Rocca Pietore	
San Fior	
San Gregorio nelle Alpi	
San Nicolò di Comelico	
San Pietro di Cadore	
San Pietro di Feletto	
San Tomaso Agordino	
San Vendemiano	
San Vito di Cadore	
Santa Giustina	
Santo Stefano di Cadore	
Sarmede	
Sedico	
Selva di Cadore	
Seren del Grappa	
Sospirolo	

Soverzene
Sovramonte
Taibon Agordino
Tambre
Tarzo
Val di Zoldo
Vallada Agordina
Valle di Cadore
Vigo di Cadore
Vittorio Veneto
Vodo Cadore
Voltago Agordino
Zoppè di Cadore

8	Veneto 2	Veneto 2 - U01	Rovigo
---	----------	----------------	--------

Adria
Agna
Anguillara Veneta
Ariano nel Polesine
Arquà Petrarca
Arquà Polesine
Badia Polesine
Bagnoli di Sopra
Bagnolo di Po
Baone
Barbona
Bergantino
Boara Pisani
Borgo Veneto
Bosaro
Calto
Canaro
Canda
Carceri
Casale di Scodosia
Castelbaldo
Castelguglielmo
Castelmassa
Castelnuovo Bariano
Ceneselli
Ceregnano
Cinto Euganeo
Corbola
Costa di Rovigo
Crespino
Este
Ficarolo
Fiesso Umbertiano
Frassinelle Polesine
Fratte Polesine
Gaiba
Gavello
Giacciano con Baruchella
Granze
Guarda Veneta
Lendinara
Loreo
Lozzo Atestino
Lusia
Masi
Megliadino San Vitale
Melara
Merlara
Monselice
Montagnana
Occhiobello
Ospedaletto Euganeo
Papozze
Pernumia

Pettorazza Grimani
Piacenza d'Adige
Pincara
Polesella
Ponso
Pontecchio Polesine
Porto Tolle
Porto Viro
Pozzonovo
Rosolina
Rovigo
Salara
San Bellino
San Martino di Venezze
San Pietro Viminario
Sant'Elena
Sant'Urbano
Solesino
Stanghella
Sienta
Taglio di Po
Trecenta
Tribano
Urbana
Vescovana
Vighizzolo d'Este
Villa Estense
Villadose
Villamarzana
Villanova del Ghebbo
Villanova Marchesana
Vo'

Veneto 2 - U02	Selvazzano Dentro
-----------------------	--------------------------

Borgoricco
Cadoneghe
Campo San Martino
Campodarsego
Campodoro
Camposampiero
Carmignano di Brenta
Cervarese Santa Croce
Cittadella
Curtarolo
Fontaniva
Galliera Veneta
Galzignano Terme
Gazzo
Grantorto
Limena
Loreggia
Massanzago
Mestrino
Noventa Padovana
Piazzola sul Brenta
Piombino Dese
Rovolon
Rubano
Saccolongo
San Giorgio delle Pertiche
San Giorgio in Bosco
San Martino di Lupari
San Pietro in Gu
Santa Giustina in Colle
Selvazzano Dentro
Teolo
Tombolo
Torreglia
Trebaseleghe

Veggiano
Vigodarzere
Vigonza
Villa del Conte
Villafranca Padovana
Villanova di Camposampiero

Veneto 2 - U03	Padova
-----------------------	---------------

Abano Terme
Albignasego
Arre
Arzergrande
Battaglia Terme
Bovolenta
Brugine
Candiana
Cartura
Casalserugo
Codevigo
Conselve
Correzzola
Due Carrare
Legnaro
Maserà di Padova
Montegrotto Terme
Padova
Piove di Sacco
Polverara
Ponte San Nicolò
Pontelongo
Sant'Angelo di Piove di Sacco
Saonara
Terrassa Padovana

Veneto 2 - U04	Bassano del Grappa
-----------------------	---------------------------

Arsiero
Asiago
Bassano del Grappa
Breganze
Broglione
Caltrano
Calvene
Carrè
Cartigliano
Cassola
Castelgomberto
Chiappano
Cogollo del Cengio
Colceresa
Cornedo Vicentino
Enego
Fara Vicentino
Foza
Gallio
Laghi
Lastebasse
Lugo di Vicenza
Lusiana Conco
Malo
Marano Vicentino
Marostica
Monte di Malo
Montecchio Precalcino
Mussolente
Nove
Pedemonte
Pianezze
Piovene Rocchette

Posina
Pove del Grappa
Pozzoleone
Recoaro Terme
Roana
Romano d'Ezzelino
Rosà
Rossano Veneto
Rotzo
Salcedo
San Vito di Leguzzano
Sandrigo
Santorso
Sarcedo
Schiavon
Schio
Solagna
Tezze sul Brenta
Thiene
Tonezza del Cimone
Torrebelvicino
Trissino
Valbrenta
Valdagno
Valdastico
Valli del Pasubio
Velo d'Astico
Villaverla
Zanè
Zugliano

Veneto 2 - U05

Vicenza

Agugliaro
Albettono
Alonte
Altavilla Vicentina
Altissimo
Arcugnano
Arzignano
Asigliano Veneto
Barbarano Mossano
Bolzano Vicentino
Brendola
Bressanvido
Caldogno
Camisano Vicentino
Campiglia dei Berici
Castegnero
Chiampo
Costabissara
Creazzo
Crespadoro
Dueville
Gambellara
Gambugliano
Grisignano di Zocco
Grumolo delle Abbadesse
Isola Vicentina
Longare
Lonigo
Montebello Vicentino
Montecchio Maggiore
Montegalda
Montegaldella
Monteviale
Monticello Conte Otto
Montorso Vicentino
Nanto
Nogarole Vicentino

Noventa Vicentina
Orgiano
Pojana Maggiore
Quinto Vicentino
San Pietro Mussolino
Sarego
Sossano
Sovizzo
Torri di Quartesolo
Val Liona
Vicenza
Villaga
Zermeghedo
Zovencedo

Veneto 2 - U06	Verona
-----------------------	---------------

Affi
Badia Calavena
Bosco Chiesanuova
Brentino Belluno
Brenzzone sul Garda
Caprino Veronese
Cazzano di Tramigna
Cerro Veronese
Colognola ai Colli
Dolcè
Erbezzo
Ferrara di Monte Baldo
Fumane
Grezzana
Illasi
Lavagno
Malcesine
Marano di Valpolicella
Mezzane di Sotto
Montecchia di Crosara
Monteforte d'Alpone
Negrar di Valpolicella
Pastrengo
Pescantina
Rivoli Veronese
Roncà
Roverè Veronese
San Bonifacio
San Giovanni Ilarione
San Martino Buon Albergo
San Mauro di Saline
San Pietro in Cariano
San Zeno di Montagna
Sant'Ambrogio di Valpolicella
Sant'Anna d'Alfaedo
Selva di Progno
Soave
Tregnago
Velo Veronese
Verona
Vestenanova

Veneto 2 - U07	Villafranca di Verona
-----------------------	------------------------------

Albaredo d'Adige
Angiari
Arcole
Bardolino
Belfiore
Bevilacqua
Bonavigo
Boschi Sant'Anna
Bovolone
Bussolengo

Buttapietra
Caldiero
Casaleone
Castagnaro
Castel d'Azzano
Castelnuovo del Garda
Cavaion Veronese
Cerea
Cologna Veneta
Concamarise
Costermano sul Garda
Erbè
Garda
Gazzo Veronese
Isola della Scala
Isola Rizza
Lazise
Legnago
Minerbe
Mozzecane
Nogara
Nogarole Rocca
Oppeano
Palù
Peschiera del Garda
Povegliano Veronese
Pressana
Ronco all'Adige
Roverchiara
Roveredo di Guà
Salizzole
San Giovanni Lupatoto
San Pietro di Morubio
Sanguinetto
Sommacampagna
Sona
Sorgà
Terrazzo
Torri del Benaco
Trevenzuolo
Valeggio sul Mincio
Veronella
Vigasio
Villa Bartolomea
Villafranca di Verona
Zevio
Zimella

Composizione dei collegi plurinominali della Camera dei Deputati in Veneto

Regione: Veneto

Codice della circoscrizione elettorale	Denominazione della circoscrizione elettorale	Denominazione del collegio plurinominali	Denominazione dei collegi uninominali appartenenti	Denominazione del comune o dell'area sub-comunale con la maggiore ampiezza demografica
7	Veneto 1	Veneto 1 - P01	Veneto 1 - U01	Venezia
			Veneto 1 - U02	Chioggia
			Veneto 1 - U03	Treviso
			Veneto 1 - U04	Castelfranco Veneto
			Veneto 1 - U05	Belluno
8	Veneto 2	Veneto 2 - P01	Veneto 2 - U01	Rovigo
			Veneto 2 - U02	Selvazzano Dentro
			Veneto 2 - U03	Padova
		Veneto 2 - P02	Veneto 2 - U04	Bassano del Grappa
			Veneto 2 - U05	Vicenza
		Veneto 2 - P03	Veneto 2 - U06	Verona
			Veneto 2 - U07	Villafranca di Verona

Composizione dei collegi uninominali del Senato della Repubblica in Veneto

Regione: Veneto

Codice della circoscrizione elettorale	Denominazione della circoscrizione elettorale	Denominazione del collegio uninominale	Denominazione del comune o dell'area sub-comunale con la maggiore ampiezza demografica inclusi nel collegio	Denominazione del comune o dell'area sub-comunale inclusi nel collegio
5	Veneto	Veneto - U01	Venezia	Adria
				Annone Veneto
				Ariano nel Polesine
				Arquà Polesine
				Badia Polesine
				Bagnolo di Po
				Bergantino
				Bosaro
				Calto
				Campagna Lupia
				Campolongo Maggiore
				Camponogara
				Canaro
				Canda
				Caorle
				Castelguglielmo
				Castelmassa
				Castelnovo Bariano
				Cavallino-Treporti
				Cavarzere
				Ceggia
				Ceneselli
				Ceregnano
				Chioggia
				Cinto Caomaggiore
				Cona
				Concordia Sagittaria
				Corbola
				Costa di Rovigo
				Crespino
				Dolo
				Eraclea
				Ficarolo
				Fiesso d'Artico
				Fiesso Umbertiano
				Fossalta di Piave
				Fossalta di Portogruaro
				Fossò
				Frassinelle Polesine
				Fratte Polesine
				Gaiba
				Gavello
				Giacciano con Baruchella
				Gruaro
				Guarda Veneta
				Jesolo
				Lendinara
				Loreo
				Lusia
				Marcon
				Martellago
				Melara
				Meolo
				Mira
				Mirano
				Musile di Piave
				Noale

Noventa di Piave
Occhiobello
Papozze
Pettorazza Grimani
Pianiga
Pincara
Polesella
Pontecchio Polesine
Porto Tolle
Porto Viro
Portogruaro
Pramaggiore
Quarto d'Altino
Rosolina
Rovigo
Salara
Salzano
San Bellino
San Donà di Piave
San Martino di Venezze
San Michele al Tagliamento
San Stino di Livenza
Santa Maria di Sala
Scorzè
Spinea
Stienta
Stra
Taglio di Po
Teglio Veneto
Torre di Mosto
Trecenta
Venezia
Vigonovo
Villadose
Villamarzana
Villanova del Ghebbo
Villanova Marchesana

Veneto - U02	Treviso	
		Agordo
		Alano di Piave
		Alleghe
		Alpago
		Altivole
		Arcade
		Arsiè
		Asolo
		Auronzo di Cadore
		Belluno
		Borca di Cadore
		Borgo Valbelluna
		Borso del Grappa
		Breda di Piave
		Caerano di San Marco
		Calalzo di Cadore
		Canale d'Agordo
		Cappella Maggiore
		Carbonera
		Casale sul Sile
		Casier
		Castelcucco
		Castelfranco Veneto
		Castello di Godego
		Cavaso del Tomba
		Cencenighe Agordino
		Cesiomaggiore
		Cessalto
		Chiarano
		Chies d'Alpago

Cibiana di Cadore
Cimadolmo
Cison di Valmarino
Codognè
Colle Santa Lucia
Colle Umberto
Comelico Superiore
Conegliano
Cordignano
Cornuda
Cortina d'Ampezzo
Crocetta del Montello
Danta di Cadore
Domegge di Cadore
Falcade
Farra di Soligo
Feltre
Follina
Fontanelle
Fonte
Fonzaso
Fregona
Gaiarine
Giavera del Montello
Godega di Sant'Urbano
Gorgo al Monticano
Gosaldo
Istrana
La Valle Agordina
Lamon
Limana
Livinallongo del Col di Lana
Longarone
Lorenzago di Cadore
Loria
Lozzo di Cadore
Mansuè
Mareno di Piave
Maser
Maserada sul Piave
Meduna di Livenza
Miane
Mogliano Veneto
Monastier di Treviso
Monfumo
Montebelluna
Morgano
Moriago della Battaglia
Motta di Livenza
Nervesa della Battaglia
Oderzo
Ormelle
Orsago
Ospitale di Cadore
Paese
Pedavena
Pederobba
Perarolo di Cadore
Pieve del Grappa
Pieve di Cadore
Pieve di Soligo
Ponte di Piave
Ponte nelle Alpi
Ponzano Veneto
Portobuffolè
Possagno
Povegliano
Preganziol
Quero Vas

Quinto di Treviso
Refrontolo
Resana
Revine Lago
Riese Pio X
Rivamonte Agordino
Rocca Pietore
Roncade
Salgareda
San Biagio di Callalta
San Fior
San Gregorio nelle Alpi
San Nicolò di Comelico
San Pietro di Cadore
San Pietro di Feletto
San Polo di Piave
San Tomaso Agordino
San Vendemiano
San Vito di Cadore
San Zenone degli Ezzelini
Santa Giustina
Santa Lucia di Piave
Santo Stefano di Cadore
Sarmede
Sedico
Segusino
Selva di Cadore
Seren del Grappa
Sernaglia della Battaglia
Silea
Sospirolo
Soverzene
Sovramonte
Spresiano
Susegana
Taibon Agordino
Tambre
Tarzo
Trevignano
Treviso
Val di Zoldo
Valdobbiadene
Vallada Agordina
Valle di Cadore
Vazzola
Vedelago
Vidor
Vigo di Cadore
Villorba
Vittorio Veneto
Vodo Cadore
Volpago del Montello
Voltago Agordino
Zenson di Piave
Zero Branco
Zoppè di Cadore

Veneto - U03	Padova
---------------------	---------------

Abano Terme
Agna
Albignasego
Anguillara Veneta
Arquà Petrarca
Arre
Arzergrande
Bagnoli di Sopra
Baone
Barbona
Battaglia Terme

Boara Pisani
Borgo Veneto
Borgoricco
Bovolenta
Brugine
Cadoneghe
Campo San Martino
Campodarsego
Campodoro
Camposampiero
Candiana
Carceri
Carmignano di Brenta
Cartura
Casale di Scodosia
Casalerugo
Castelbaldo
Cervarese Santa Croce
Cinto Euganeo
Cittadella
Codevigo
Conselve
Correzzola
Curtarolo
Due Carrare
Este
Fontaniva
Galliera Veneta
Galzignano Terme
Gazzo
Grantorto
Granze
Legnaro
Limena
Loreggia
Lozzo Atestino
Maserà di Padova
Masi
Massanzago
Megliadino San Vitale
Merlara
Mestrino
Monselice
Montagnana
Montegrotto Terme
Noventa Padovana
Ospedaletto Euganeo
Padova
Pernumia
Piacenza d'Adige
Piazzola sul Brenta
Piombino Dese
Piove di Sacco
Polverara
Ponso
Ponte San Nicolò
Pontelongo
Pozzonovo
Rovolon
Rubano
Saccolongo
San Giorgio delle Pertiche
San Giorgio in Bosco
San Martino di Lupari
San Pietro in Gu
San Pietro Viminario
Santa Giustina in Colle
Sant'Angelo di Piove di Sacco
Sant'Elena

Sant'Urbano
Saonara
Selvazzano Dentro
Solesino
Stanghella
Teolo
Terrassa Padovana
Tombolo
Torreglia
Trebaseleghe
Tribano
Urbana
Veggiano
Vescovana
Vighizzolo d'Este
Vigodarzere
Vigonza
Villa del Conte
Villa Estense
Villafranca Padovana
Villanova di Camposampiero
Vo'

Veneto - U04	Vicenza
Agugliaro	
Albettono	
Alonte	
Altavilla Vicentina	
Altissimo	
Arcugnano	
Arsiero	
Arzignano	
Asiago	
Asigliano Veneto	
Barbarano Mossano	
Bassano del Grappa	
Bolzano Vicentino	
Breganze	
Brendola	
Bressanvido	
Brogliano	
Caldogno	
Caltrano	
Calvene	
Camisano Vicentino	
Campiglia dei Berici	
Carrè	
Cartigliano	
Cassola	
Castegnero	
Castelgomberto	
Chiampo	
Chiuppano	
Cogollo del Cengio	
Colceresa	
Cornedo Vicentino	
Costabissara	
Creazzo	
Crespadoro	
Dueville	
Enego	
Fara Vicentino	
Foza	
Gallio	
Gambellara	
Gambugliano	
Grisignano di Zocco	
Grumolo delle Abbadesse	
Isola Vicentina	

Laghi
Lastebasse
Longare
Lonigo
Lugo di Vicenza
Lusiana Conco
Malo
Marano Vicentino
Marostica
Monte di Malo
Montebello Vicentino
Montecchio Maggiore
Montecchio Precalcino
Montegalda
Montegaldella
Monteviale
Monticello Conte Otto
Montorso Vicentino
Mussolente
Nanto
Nogarole Vicentino
Nove
Noventa Vicentina
Orgiano
Pedemonte
Pianezze
Piovene Rocchette
Pojana Maggiore
Posina
Pove del Grappa
Pozzoleone
Quinto Vicentino
Recoaro Terme
Roana
Romano d'Ezzelino
Rosà
Rossano Veneto
Rotzo
Salcedo
San Pietro Mussolino
San Vito di Leguzzano
Sandrigo
Santorso
Sarcedo
Sarego
Schiavon
Schio
Solagna
Sossano
Sovizzo
Tezze sul Brenta
Thiene
Tonezza del Cimone
Torrebelvicino
Torri di Quartesolo
Trissino
Val Liona
Valbrenta
Valdagno
Valdastico
Valli del Pasubio
Velo d'Astico
Vicenza
Villaga
Villaverla
Zanè
Zermeghedo
Zovencedo
Zugliano

Veneto - U05	Verona
	Affi
	Albaredo d'Adige
	Angiari
	Arcole
	Badia Calavena
	Bardolino
	Belfiore
	Bevilacqua
	Bonavigo
	Boschi Sant'Anna
	Bosco Chiesanuova
	Bovolone
	Brentino Belluno
	Brenzone sul Garda
	Bussolengo
	Buttapietra
	Caldiero
	Caprino Veronese
	Casaleone
	Castagnaro
	Castel d'Azzano
	Castelnuovo del Garda
	Cavaion Veronese
	Cazzano di Tramigna
	Cerea
	Cerro Veronese
	Cologna Veneta
	Colognola ai Colli
	Concamarise
	Costermano sul Garda
	Dolcè
	Erbè
	Erbezzo
	Ferrara di Monte Baldo
	Fumane
	Garda
	Gazzo Veronese
	Grezzana
	Illasi
	Isola della Scala
	Isola Rizza
	Lavagno
	Lazise
	Legnago
	Malcesine
	Marano di Valpolicella
	Mezzane di Sotto
	Minerbe
	Montecchia di Crosara
	Monteforte d'Alpone
	Mozzecane
	Negrar di Valpolicella
	Nogara
	Nogarole Rocca
	Oppeano
	Palù
	Pastrengo
	Pescantina
	Peschiera del Garda
	Povegliano Veronese
	Pressana
	Rivoli Veronese
	Roncà
	Ronco all'Adige
	Roverchiara
	Roverè Veronese
	Roveredo di Guà

Salizole
San Bonifacio
San Giovanni Ilarione
San Giovanni Lupatoto
San Martino Buon Albergo
San Mauro di Saline
San Pietro di Morubio
San Pietro in Cariano
San Zeno di Montagna
Sanguinetto
Sant'Ambrogio di Valpolicella
Sant'Anna d'Alfaedo
Selva di Progno
Soave
Sommacampagna
Sona
Sorgà
Terrazzo
Torri del Benaco
Tregnago
Trevenzuolo
Valeggio sul Mincio
Velo Veronese
Verona
Veronella
Vestenanova
Vigasio
Villa Bartolomea
Villafranca di Verona
Zevio
Zimella

Composizione dei collegi plurinominali del Senato della Repubblica in Veneto

Regione: Veneto

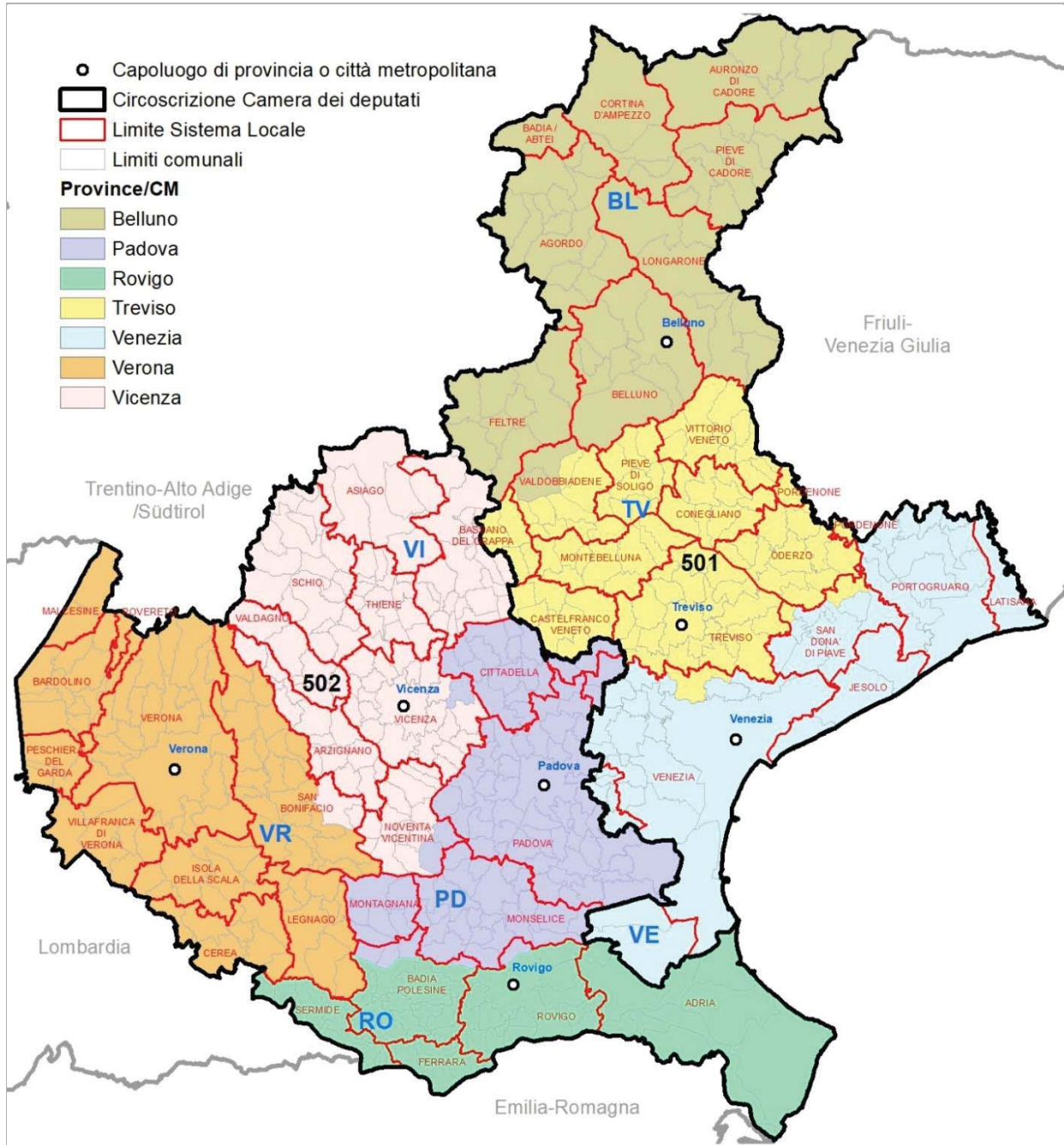
Codice della circoscrizione elettorale	Denominazione della circoscrizione elettorale	Denominazione del collegio plurinomiale	Denominazione dei collegi uninominali appartenenti	Denominazione del comune o dell'area sub-comunale con la maggiore ampiezza demografica
5	Veneto	Veneto - P01		
			Veneto - U01	Venezia
			Veneto - U02	Treviso
		Veneto - P02		
			Veneto - U03	Padova
Veneto - U04	Vicenza			
Veneto - U05	Verona			

Relazione e cartografia dei collegi elettorali della Camera dei Deputati e del Senato della Repubblica in Veneto

5 Regione Veneto

La configurazione amministrativa e dei sistemi locali della regione Veneto è rappresentata nella Mappa 5.1.

Mappa 5.1 - Regione Veneto. Province, città metropolitane e limiti dei sistemi locali



Fonte: Istat

Per la **Camera dei deputati** la regione è suddivisa in due circoscrizioni elettorali:

- Circoscrizione Veneto 1, con una popolazione di 1.932.447 abitanti al censimento del 2011⁵⁰ e 199 comuni alla data della relazione, comprende la città metropolitana di Venezia e le province di Belluno e Treviso. La legge n. 51/2019, applicata secondo le modifiche introdotte dalla legge costituzionale n. 1/2020, assegna alla circoscrizione 5 collegi uninominali e 8 seggi plurinominali, per un totale di 13 seggi.
- Circoscrizione Veneto 2, con una popolazione di 2.923.457 abitanti al censimento del 2011 e 364 comuni alla data della relazione, comprende le province di Padova, Rovigo, Verona e Vicenza. Le disposizioni di legge richiamate assegnano alla circoscrizione 7 collegi uninominali e 12 seggi plurinominali, per un totale di 19 seggi.

Per il **Senato della Repubblica** le disposizioni di legge richiamate assegnano alla regione 5 collegi uninominali e 11 seggi plurinominali, per un totale di 16 seggi.

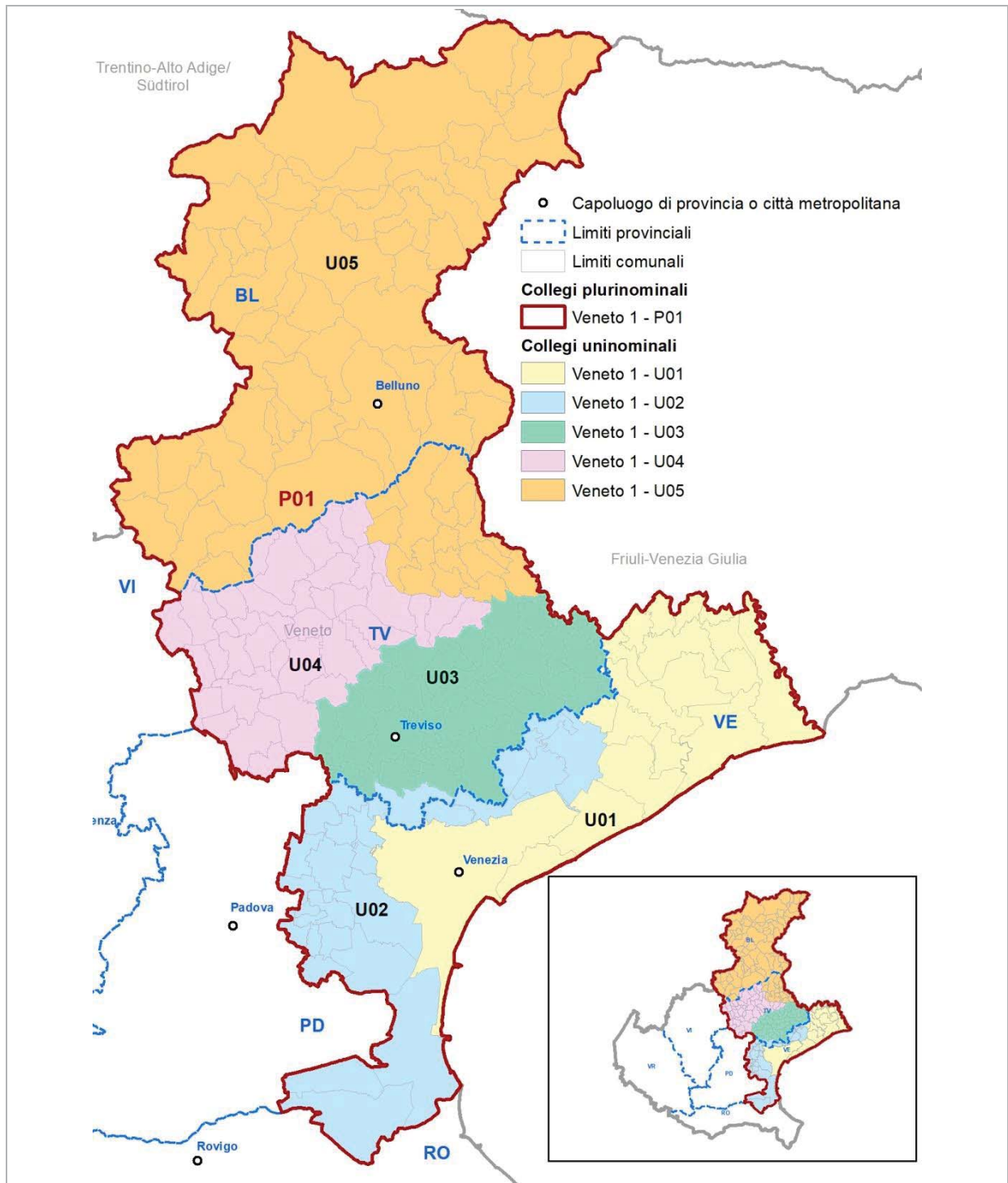
⁵⁰ La popolazione della circoscrizione si è modificata a decorrere dal 1° gennaio 2018 a seguito del passaggio del Comune di Sappada dalla provincia di Belluno a quella di Udine.

5.1 Camera dei deputati

Circoscrizione Veneto 1

La geografia dei collegi uninominali e plurinominali della Camera dei deputati della circoscrizione è rappresentata nella Mappa 5.2.

Mappa 5.2 - Camera dei deputati. Collegi uninominali e plurinominali della Circoscrizione Veneto 1



Fonte: Istat

Gli elementi definatori della geografia elettorale della circoscrizione per la Camera dei deputati sono descritti nel Prospetto 5.1. Con riferimento al numero di collegi uninominali e plurinominali attribuiti, sono riportati gli intervalli di popolazione da rispettare. Nel Prospetto 5.2 sono riportate le dimensioni demografiche delle unità amministrative comprese nella circoscrizione.

Prospetto 5.1 - Camera dei deputati. Elementi definatori della geografia elettorale della circoscrizione

Circoscrizione elettorale		Veneto1		
Province/Città metropolitane		BL, TV, VE		
Popolazione della circoscrizione	1.932.447	Minoranze linguistiche riconosciute	NO	
		Comuni ripartiti su più collegi	NO	
Seggi totali assegnati	13	Popolazione media e soglie		
Seggi plurinominali assegnati	8	Media-20%	Media	Media+20%
Collegi uninominali assegnati	5	309.192	386.489	463.787
Collegi plurinominali definiti	1	1.545.958	1.932.447	2.318.936

Fonte: Istat, elaborazioni su dati del XV Censimento generale della popolazione e delle abitazioni 2011

Prospetto 5.2 - Camera dei deputati. Unità amministrative che ricadono nella circoscrizione

Circoscrizione elettorale		Veneto 1		
Provincia/Città metropolitana/ Altra suddivisione amministrativa sovra-comunale		Popolazione dell'unità amministrativa		
Nome	Tipo (a)	Totale	di cui nel capoluogo	Quota di popolazione nella circoscrizione (%)
Belluno	Prov	208.695	35.591	10,8
Treviso	Prov	876.790	81.014	45,4
Venezia	CM	846.962	261.362	43,8
Totale circoscrizione		1.932.447		100,0

Fonte: Istat, elaborazioni su dati del XV Censimento generale della popolazione e delle abitazioni 2011

(a) Prov = Provincia; CM = Città metropolitana; Altro = per esempio: Libero consorzio comunale.

Collegi uninominali

Considerando le soglie di popolazione per la definizione dei collegi uninominali Camera (Prospetto 5.1) e il numero di residenti nelle unità amministrative della circoscrizione (Prospetto 5.2 e Mappa 5.1), risulta che la città metropolitana di Venezia e la provincia di Treviso hanno una popolazione sufficiente per formare due collegi ciascuna, mentre la provincia di Belluno ha una popolazione inferiore alla soglia minima consentita. Pertanto, si rende necessario definire un collegio inter-provinciale che comprenda la provincia di Belluno e parte della provincia di Treviso, unica confinante nell'ambito della circoscrizione.

Riguardo alla CM di Venezia la Commissione ha scelto la soluzione che garantisce l'attribuzione dell'intero comune di Venezia a un unico collegio e che, al contempo, assicura l'integrità della città metropolitana, definendo nel suo ambito due collegi uninominali. Va considerato che il comune di Venezia conta 261.362 abitanti e non ha quindi una popolazione sufficiente per costituire un collegio a sé; inoltre, divide il territorio della città metropolitana in due porzioni non confinanti. I comuni della parte di territorio a sud-ovest del capoluogo (334.472 abitanti) hanno una popolazione sufficiente per formare un collegio. L'eventuale inclusione del comune di Venezia porterebbe la popolazione oltre la soglia massima consentita. D'altro canto, se si costituisse un collegio comprendente soltanto l'area a sud-ovest, la parte rimanente della città metropolitana conterebbe 512.490 abitanti e risulterebbe quindi oltre la soglia. Per la definizione di due collegi con popolazione entro i limiti ammessi è quindi necessario collegare le due parti della città metropolitana divise dal comune di Venezia. Questo si realizza includendo a nord il comune di Mogliano Veneto appartenente alla provincia di Treviso, facente parte del sistema locale di Venezia. Si può costituire così il collegio *Veneto 1 - U02* che comprende i comuni della parte occidentale della CM di Venezia, il comune di Mogliano Veneto e, procedendo verso est, Musile di Piave, Fossalta di Piave, San Donà di Piave e Noventa di Piave, tutti nel cluster insediativo ad alta densità a cavallo del corso del fiume Piave (SI di San Donà di Piave). La popolazione della provincia di Treviso rappresenta il 6,1% di quella del collegio.

Il comune di Venezia, con i rimanenti comuni del territorio della CM, costituiscono l'altro collegio della città metropolitana, *Veneto 1 - U01* (Tavola 5.1 e Mappa 5.2).

Nella parte settentrionale della circoscrizione, che comprende le province di Belluno e Treviso, sono definiti tre collegi tenendo conto dei confini provinciali, di quelli dei sistemi locali e del contesto infrastrutturale e socio-economico.

Tavola 5.1 - Collegi uninominali della Camera dei deputati. Popolazione residente per collegio

Circoscrizione elettorale		Veneto 1		
Collegi		Uninominali		
Codice collegio	Denominazione del collegio	Popolazione		
		Abitanti	%	Differenza rispetto alla media (%)
50101	Veneto 1 - U01	418.390	21,7	8,3
50102	Veneto 1 - U02	456.180	23,6	18,0
50103	Veneto 1 - U03	383.985	19,9	-0,6
50104	Veneto 1 - U04	328.272	17,0	-15,1
50105	Veneto 1 - U05	345.620	17,9	-10,6
Totale circoscrizione		1.932.447	100,0	
Media		386.489		
Coefficiente di variazione (a)		12,1		

Fonte: Istat, elaborazioni su dati del XV Censimento generale della popolazione e delle abitazioni 2011
(a) Coefficiente di variazione, calcolato come rapporto tra deviazione standard e media della popolazione * 100.

Il collegio *Veneto 1 - U03* comprende nella loro interezza i SI di Treviso (compreso il comune capoluogo della provincia) e Oderzo e i tre comuni a essi confinanti nell'arco sud-orientale della provincia di Treviso, Meduna di Livenza (inclusa nel SI inter-regionale di Pordenone) e Cessalto e Zenson di Piave (del SI inter-provinciale di San Donà di Piave). Il collegio *Veneto 1 - U04* comprende i SI di Montebelluna e Pieve di Soligo, i comuni della provincia di Treviso dei SI inter-provinciali di Castelfranco Veneto, Bassano del Grappa e Valdobbiadene e, per assicurare il rispetto delle soglie demografiche, la parte sud del SI di Conegliano (comuni di Vazzola, Susegana, Santa Lucia di Piave e Mareno di Piave). Infine, il collegio *Veneto 1 - U05* comprende l'intera provincia di Belluno e i comuni della provincia di Treviso dei SI di Vittorio Veneto, della porzione settentrionale del SI di Conegliano (già citato) e il comune di Gaiarine (unico veneto che afferisce al SI inter-regionale di Pordenone). La formazione del collegio tiene conto delle affinità storico-culturali della popolazione coinvolta (infatti, il SI di Vittorio Veneto comprende un'area a caratterizzazione prealpina, comune con il basso bellunese) e della presenza dell'Autostrada A27 che attraversa l'area, collegando Treviso a Belluno. Gli abitanti della provincia di Treviso costituiscono il 39,6% della popolazione del collegio inter-provinciale; quelli di Belluno il complementare 60,4% (Tavola 5.2).

Tavola 5.2 - Collegi uninominali della Camera dei deputati. Popolazione residente per provincia/città metropolitana

Circoscrizione elettorale		Veneto 1		
Collegi		Uninominali		
Codice collegio	Denominazione del collegio	Provincia/CM	Popolazione residente nei collegi per provincia/CM	
			Abitanti	%
50101	Veneto 1 - U01	Totale	418.390	100,0
		Venezia	418.390	100,0
50102	Veneto 1 - U02	Totale	456.180	100,0
		Treviso	27.608	6,1
		Venezia	428.572	93,9
50103	Veneto 1 - U03	Totale	383.985	100,0
		Treviso	383.985	100,0
50104	Veneto 1 - U04	Totale	328.272	100,0
		Treviso	328.272	100,0
50105	Veneto 1 - U05	Totale	345.620	100,0
		Belluno	208.695	60,4
		Treviso	136.925	39,6
Totale circoscrizione			1.932.447	

Fonte: Istat, elaborazioni su dati del XV Censimento generale della popolazione e delle abitazioni 2011

Collegi plurinominali

In applicazione del criterio di minimizzazione dei collegi con numero di seggi inferiore al valore medio, e garantendo al contempo l'integrità dei confini delle province/CM, è stato disegnato un unico collegio plurinominali *Veneto 1 - P01*. Al collegio comprendente i cinque collegi uninominali della circoscrizione, sono assegnati 8 seggi (Tavole 5.3 e 5.4; Mappa 5.2).

Tavola 5.3 - Collegi plurinominali della Camera dei deputati. Popolazione residente per collegio e seggi attribuiti

Circoscrizione elettorale		Veneto 1			
Collegi		Plurinominali			
Codice collegio	Denominazione del collegio	Popolazione			Seggi plurinominali
		Abitanti	%	Differenza rispetto alla media (%)	
50101	Veneto 1 - P01	1.932.447	100,0	0,0	8
	Totale circoscrizione	1.932.447	100,0		8
	Media	1.932.447			
	Coefficiente di variazione (a)	0,0			

Fonte: Istat, elaborazioni su dati del XV Censimento generale della popolazione e delle abitazioni 2011

(a) Coefficiente di variazione, calcolato come rapporto tra deviazione standard e media della popolazione * 100.

Tavola 5.4 - Collegi plurinominali della Camera dei deputati. Popolazione residente per provincia/città metropolitana

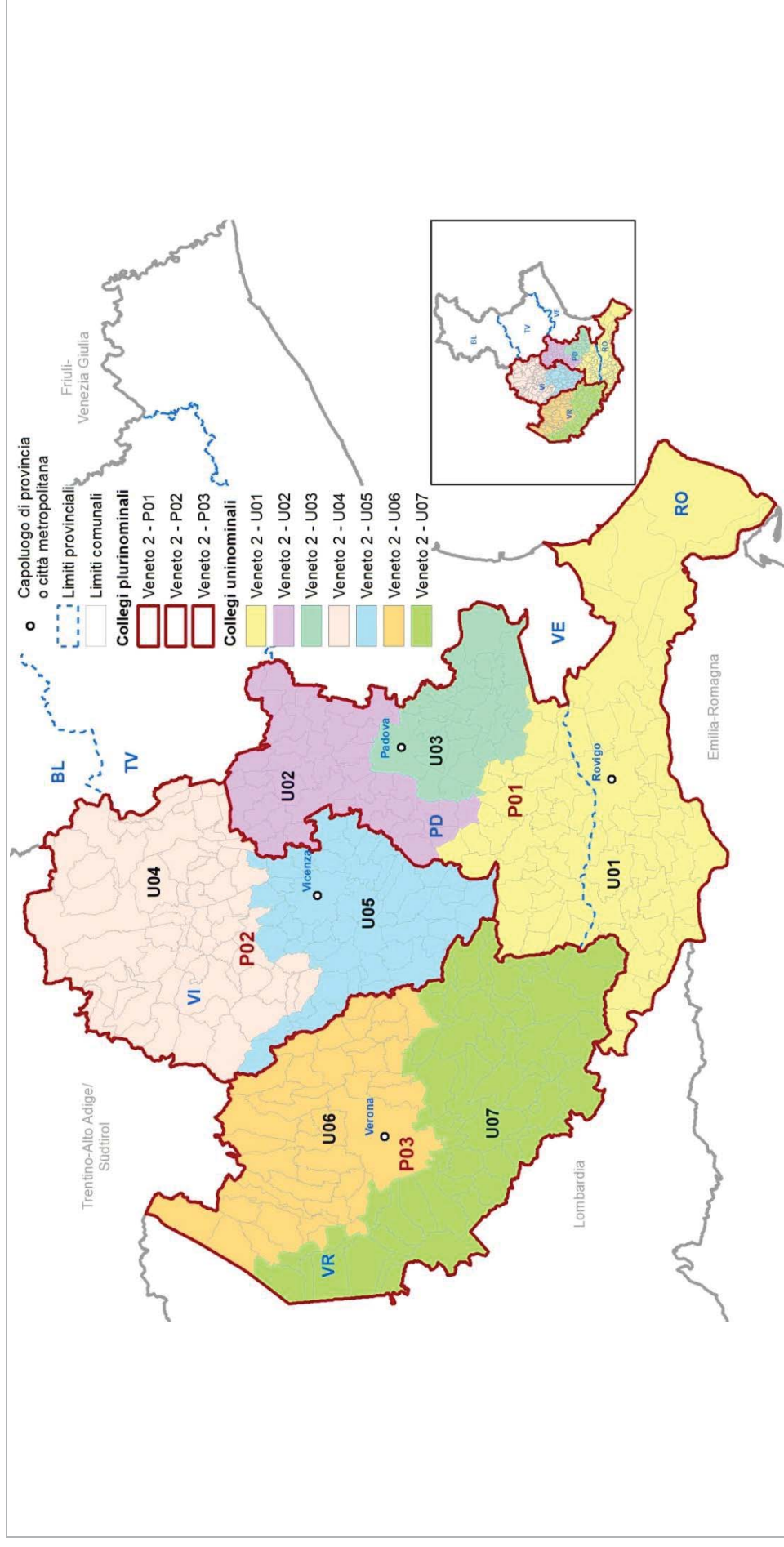
Circoscrizione elettorale		Veneto 1		
Collegi		Plurinominali		
Codice collegio	Denominazione del collegio	Provincia/CM	Popolazione residente nei collegi per provincia/CM	
			Abitanti	%
50101	Veneto 1 - P01	Totale	1.932.447	100,0
		Belluno	208.695	10,8
		Treviso	876.790	45,4
		Venezia	846.962	43,8
	Totale circoscrizione		1.932.447	

Fonte: Istat, elaborazioni su dati del XV Censimento generale della popolazione e delle abitazioni 2011

Circoscrizione Veneto 2

La geografia dei collegi uninominali e plurinominali della Camera dei deputati della circoscrizione è rappresentata nella Mappa 5.3

Mappa 5.3 - Camera dei deputati. Collegi uninominali e plurinominali della Circoscrizione Veneto 2



Fonte: Istat



Gli elementi definatori della geografia elettorale della circoscrizione per la Camera dei deputati sono descritti nel Prospetto 5.3. Con riferimento al numero di collegi uninominali e plurinominali attribuiti, sono riportati gli intervalli di popolazione da rispettare. Nel Prospetto 5.4 sono riportate le dimensioni demografiche delle unità amministrative della circoscrizione.

Prospetto 5.3 - Camera dei deputati. Elementi definatori della geografia elettorale della circoscrizione

Circoscrizione elettorale		Veneto2		
Province/Città metropolitane		RO, PD, VI, VR		
Popolazione della circoscrizione	2.923.457	Minoranze linguistiche riconosciute	NO	
		Comuni ripartiti su più collegi	NO	
Seggi totali assegnati	19	Popolazione media e soglie		
Seggi plurinominali assegnati	12	Media-20%	Media	Media+20%
Collegi uninominali assegnati	7	334.109	417.637	501.164
Collegi plurinominali definiti	3	779.589	974.486	1.169.383

Fonte: Istat, elaborazioni su dati del XV Censimento generale della popolazione e delle abitazioni 2011

Prospetto 5.4 - Camera dei deputati. Unità amministrative che ricadono nella circoscrizione

Circoscrizione elettorale		Veneto 2		
Provincia/Città metropolitana/ Altra suddivisione amministrativa sovra-comunale		Popolazione dell'unità amministrativa		
Nome	Tipo (a)	Totale	di cui nel capoluogo	Quota di popolazione nella circoscrizione (%)
Rovigo	Prov	242.349	50.164	8,3
Padova	Prov	921.361	206.192	31,5
Vicenza	Prov	859.205	111.500	29,4
Verona	Prov	900.542	252.520	30,8
Totale circoscrizione		2.923.457		100,0

Fonte: Istat, elaborazioni su dati del XV Censimento generale della popolazione e delle abitazioni 2011

(a) Prov = Provincia; CM = Città metropolitana; Altro = per esempio: Libero consorzio comunale.

Collegi uninominali

Considerando le soglie di popolazione per la definizione dei collegi uninominali (Prospetto 5.3) e il numero di residenti nelle unità amministrative comprese nella circoscrizione (Prospetto 5.4) risulta che le province di Padova, Vicenza e Verona hanno una popolazione sufficiente per formare ciascuna almeno due collegi, mentre la provincia di Rovigo ha una popolazione inferiore alla soglia ammessa. È stato quindi necessario definire un collegio inter-provinciale che comprende la provincia di Rovigo più parte della provincia di Padova, scelta tra le due confinanti rispetto a Verona, perché demograficamente più capiente. Infatti, risulta possibile far confluire una quota dei suoi abitanti nel collegio Rovigo-Padova e formare agevolmente altri due collegi mono-provinciali all'interno dei suoi confini. In questo modo, inoltre, è stato possibile individuare per la

provincia di Verona una soluzione che rispetta i confini provinciali e aggrega i collegi uninominali Camera definiti in applicazione della legge n. 165/2017. In particolare, il primo collegio, *Veneto 2 - U06*, collocato geograficamente nella porzione nord della provincia di Verona, risulta dall'aggregazione dei collegi uninominali Camera 2017 di Verona e San Bonifacio⁵¹, mentre il secondo collegio, *Veneto 2 - U07*, risulta dall'unione dei collegi uninominali Camera 2017 di Legnago e di Villafranca di Verona⁵² (Tavola 5.5 e Mappa 5.3).

Nella provincia di Vicenza sono formati due collegi mediante l'aggregazione di territori di SI interi: il primo, *Veneto 2 - U05*, collocato geograficamente a sud nella porzione pianeggiante della provincia, comprende i SI di Vicenza (incluso il capoluogo di provincia), Arzignano, cui si aggiungono per continuità geografica i comuni della provincia di Vicenza afferenti ai SI inter-provinciali di San Bonifacio (con Verona) e Noventa Vicentina (con Padova). Il secondo collegio, *Veneto 2 - U04*, comprende l'area montana prealpina della provincia e risulta dall'aggregazione dei SI di Valdagno, Schio, Thiene, Asiago e Bassano del Grappa (quest'ultimo per la porzione inclusa nella circoscrizione Veneto 2).

Tavola 5.5 - Collegi uninominali della Camera dei deputati. Popolazione residente per collegio

Circoscrizione elettorale		Veneto 2		
Collegi		Uninominali		
Codice collegio	Denominazione del collegio	Popolazione		
		Abitanti	%	Differenza rispetto alla media (%)
50201	Veneto 2 - U01	385.988	13,2	-7,6
50202	Veneto 2 - U02	376.178	12,9	-9,9
50203	Veneto 2 - U03	401.544	13,7	-3,9
50204	Veneto 2 - U04	440.668	15,1	5,5
50205	Veneto 2 - U05	418.537	14,3	0,2
50206	Veneto 2 - U06	467.972	16,0	12,1
50207	Veneto 2 - U07	432.570	14,8	3,6
Totale circoscrizione		2.923.457	100,0	
Media		417.637		
Coefficiente di variazione (a)		7,2		

Fonte: Istat, elaborazioni su dati del XV Censimento generale della popolazione e delle abitazioni 2011

(a) Coefficiente di variazione, calcolato come rapporto tra deviazione standard e media della popolazione * 100.

Per la definizione del collegio *Veneto 2 - U01*, inter-provinciale Rovigo-Padova, sono state aggregate la provincia di Rovigo e l'area sud-ovest della provincia di Padova; in particolare, gli interi SI di Monselice e Montagnana e i due comuni di Lozzo Atesino e Vo' che ricadono nel SI inter-provinciale di Noventa Vicentina (inter-provinciale con Vicenza). Il collegio risulta costituito per il 62,8% da abitanti della provincia di Rovigo e per il restante 37,2% da quelli della provincia di Padova (Tavola 5.6).

⁵¹ Collegi Veneto 2 - 8, San Bonifacio e Veneto 2 - 9, Verona (Decreto legislativo 12 dicembre 2017, n. 189).

⁵² Collegi Veneto 2 - 10, Legnago e Veneto 2 - 11, Villafranca di Verona (Decreto legislativo 12 dicembre 2017, n. 189).

Tavola 5.6 - Collegi uninominali della Camera dei deputati. Popolazione residente per provincia/città metropolitana

Circoscrizione elettorale		Veneto 2		
Collegi		Uninominali		
Codice collegio	Denominazione del collegio	Provincia/CM	Popolazione residente nei collegi per provincia/CM	
			Abitanti	%
50201	Veneto 2 - U01	Totale	385.988	100,0
		Rovigo	242.349	62,8
		Padova	143.639	37,2
50202	Veneto 2 - U02	Totale	376.178	100,0
		Padova	376.178	100,0
50203	Veneto 2 - U03	Totale	401.544	100,0
		Padova	401.544	100,0
50204	Veneto 2 - U04	Totale	440.668	100,0
		Vicenza	440.668	100,0
50205	Veneto 2 - U05	Totale	418.537	100,0
		Vicenza	418.537	100,0
50206	Veneto 2 - U06	Totale	467.972	100,0
		Verona	467.972	100,0
50207	Veneto 2 - U07	Totale	432.570	100,0
		Verona	432.570	100,0
Totale circoscrizione			2.923.457	

Fonte: Istat, elaborazioni su dati del XV Censimento generale della popolazione e delle abitazioni 2011

Nella parte restante della provincia di Padova sono definiti due collegi mono-provinciali. Il primo, *Veneto 2 - U02*, a nord e largamente coerente con il disegno del collegio uninominale Camera 2017 di Vigonza⁵³, comprende il SI di Cittadella, i comuni di Loreggia, Piombino Dese, Trebaseleghe, Massanzago (tutti appartenenti a SI inter-circoscrizionali) e i comuni della cintura urbana del comune di Padova che appartengono al suo SI, collocati a nord-ovest del capoluogo, scendendo fino al confine con il SI di Monselice. Infine, il capoluogo Padova forma il collegio *Veneto 2 - U03* insieme ai comuni dell'area termale (Battaglia Terme, Montegrotto Terme e Abano Terme) e a quelli collocati nella parte sud-orientale della provincia, facenti parte del sistema locale di Padova.

Collegi plurinominali

Per l'assegnazione dei 12 seggi plurinominali Camera, vengono definiti tre collegi plurinominali Camera, unica soluzione che preserva l'integrità dei confini provinciali e garantisce, al contempo, un'equi-ripartizione dei seggi. In particolare, il collegio *Veneto 2 - P03* comprende i due collegi uninominali Camera della provincia di Verona (*Veneto 2 - U06* e *Veneto 2 - U07*); il collegio *Veneto 2 - P02* accorpa i collegi uninominali della provincia di Vicenza (*Veneto 2 - U04* e *Veneto 2 - U05*); infine, il collegio *Veneto 2 - P01* comprende i collegi uninominali delle province di Padova e Rovigo

⁵³ Collegio Veneto 2 - 03, Vigonza (Decreto legislativo 12 dicembre 2017, n. 189).

(Veneto 2 – U01, Veneto 2 – U02 e Veneto 2 – U03) (Tavola 5.8). A ciascuno dei tre collegi plurinominali sono assegnati 4 seggi. (Tavola 5.7 e Mappa 5.3).

Tavola 5.7 - Collegi plurinominali della Camera dei deputati. Popolazione residente per collegio e seggi attribuiti

Circoscrizione elettorale		Veneto 2			
Collegi		Plurinominali			
Codice collegio	Denominazione del collegio	Popolazione			Seggi plurinominali
		Abitanti	%	Differenza rispetto alla media (%)	
50201	Veneto 2 - P01	1.163.710	39,8	19,4	4
50202	Veneto 2 - P02	859.205	29,4	-11,8	4
50203	Veneto 2 - P03	900.542	30,8	-7,6	4
Totale circoscrizione		2.923.457	100,0		12
Media		974.486			
Coefficiente di variazione (a)		13,8			

Fonte: Istat, elaborazioni su dati del XV Censimento generale della popolazione e delle abitazioni 2011

(a) Coefficiente di variazione, calcolato come rapporto tra deviazione standard e media della popolazione * 100.

Tavola 5.8 - Collegi plurinominali della Camera dei deputati. Popolazione residente per provincia/città metropolitana

Circoscrizione elettorale		Veneto 2		
Collegi		Plurinominali		
Codice collegio	Denominazione del collegio	Provincia/CM	Popolazione residente nei collegi per provincia/CM	
			Abitanti	%
50201	Veneto 2 - P01	Totale	1.163.710	100,0
		Padova	921.361	79,2
		Rovigo	242.349	20,8
50202	Veneto 2 - P02	Totale	859.205	100,0
		Vicenza	859.205	100,0
50203	Veneto 2 - P03	Totale	900.542	100,0
		Verona	900.542	100,0
Totale circoscrizione			2.923.457	

Fonte: Istat, elaborazioni su dati del XV Censimento generale della popolazione e delle abitazioni 2011

5.2 Senato della Repubblica

La geografia dei collegi uninominali e plurinominali del Senato della Repubblica della circoscrizione è rappresentata nella Mappa 5.4.

Mappa 5.4 - Senato della Repubblica. Collegi uninominali e plurinominali della Circoscrizione Veneto



Fonte: Istat

Gli elementi definitori della geografia elettorale della circoscrizione per il Senato della Repubblica sono descritti nel Prospetto 5.5. Con riferimento al numero di collegi uninominali e plurinominali attribuiti, sono riportati gli intervalli di popolazione da rispettare. Nel Prospetto 5.6 sono riportate le dimensioni demografiche delle unità amministrative comprese nella circoscrizione.

Prospetto 5.5 - Senato della Repubblica. Elementi definitori della geografia elettorale della circoscrizione

Circoscrizione elettorale		Veneto		
Province/Città metropolitane		VE, TV, BL, RO, PD, VI, VR		
Popolazione della circoscrizione	4.855.904	Minoranze linguistiche riconosciute	NO	
		Comuni ripartiti su più collegi	NO	
Seggi totali assegnati	16	Popolazione media e soglie		
Seggi plurinominali assegnati	11	Media-20%	Media	Media+20%
Collegi uninominali assegnati	5	776.945	971.181	1.165.417
Collegi plurinominali definiti	2	1.942.362	2.427.952	2.913.542

Fonte: Istat, elaborazioni su dati del XV Censimento generale della popolazione e delle abitazioni 2011

Prospetto 5.6 - Senato della Repubblica. Unità amministrative che ricadono nella circoscrizione

Circoscrizione elettorale		Veneto		
Provincia/Città metropolitana/ Altra suddivisione amministrativa sovra-comunale		Popolazione dell'unità amministrativa		
Nome	Tipo (a)	Totale	di cui nel capoluogo	Quota di popolazione nella circoscrizione (%)
Venezia	CM	846.962	261.362	17,4
Belluno	Prov	208.695	35.591	4,3
Treviso	Prov	876.790	81.014	18,1
Verona	Prov	900.542	252.520	18,5
Padova	Prov	921.361	206.192	19,0
Vicenza	Prov	859.205	111.500	17,7
Rovigo	Prov	242.349	50.164	5,0
Totale regione		4.855.904		100,0

Fonte: Istat, elaborazioni su dati del XV Censimento generale della popolazione e delle abitazioni 2011

(a) Prov = Provincia; CM = Città metropolitana; Altro = per esempio: Libero consorzio comunale.

Collegi uninominali

La geografia dei 5 collegi uninominali definiti garantisce l'integrità dei confini delle province/CM (Tavola 5.9 e Mappa 5.4). In particolare, è formato un collegio in ciascuna delle province di Padova (Veneto - U03), Vicenza (Veneto - U04) e Verona (Veneto - U05); un collegio con l'unione della città metropolitana di Venezia e della provincia Rovigo (Veneto - U01) e uno con l'unione delle province di Treviso e Belluno (Veneto - U02) (Tavola 5.10).

Tavola 5.9 - Collegi uninominali del Senato della Repubblica. Popolazione residente per collegio

Circoscrizione elettorale		Veneto		
Collegi		Uninominali		
Codice collegio	Denominazione del collegio	Popolazione		
		Abitanti	%	Differenza rispetto alla media (%)
50001	Veneto - U01	1.089.311	22,4	12,2
50002	Veneto - U02	1.085.485	22,4	11,8
50003	Veneto - U03	921.361	19,0	-5,1
50004	Veneto - U04	859.205	17,7	-11,5
50005	Veneto - U05	900.542	18,5	-7,3
Totale regione		4.855.904	100,0	
Media		971.181		
Coefficiente di variazione (a)		10,0		

Fonte: Istat, elaborazioni su dati del XV Censimento generale della popolazione e delle abitazioni 2011

(a) Coefficiente di variazione, calcolato come rapporto tra deviazione standard e media della popolazione * 100.

Tavola 5.10 - Collegi uninominali del Senato della Repubblica. Popolazione residente per provincia/città metropolitana

Circoscrizione elettorale		Veneto		
Collegi		Uninominali		
Codice collegio	Denominazione del collegio	Provincia/CM	Popolazione residente nei collegi per provincia/CM	
			Abitanti	%
50001	Veneto - U01	Totale	1.089.311	100,0
		Rovigo	242.349	22,2
		Venezia	846.962	77,8
50002	Veneto - U02	Totale	1.085.485	100,0
		Belluno	208.695	19,2
		Treviso	876.790	80,8
50003	Veneto - U03	Totale	921.361	100,0
		Padova	921.361	100,0
50004	Veneto - U04	Totale	859.205	100,0
		Vicenza	859.205	100,0
50005	Veneto - U05	Totale	900.542	100,0
		Verona	900.542	100,0
Totale regione			4.855.904	

Fonte: Istat, elaborazioni su dati del XV Censimento generale della popolazione e delle abitazioni 2011

Collegi plurinominali

Il numero di collegi uninominali e di seggi plurinominali assegnati alla circoscrizione rende possibile soltanto la definizione di due collegi plurinominali (Tavola 5.11 e Mappa 5.4) che aggregano, il primo, *Veneto - P01*, le province di Belluno, Treviso, Rovigo e della città metropolitana di Venezia (collegi uninominali *Veneto - U01* e *Veneto - U02*); il secondo, *Veneto - P02*, le province di Padova, Verona e Vicenza (collegi uninominali *Veneto - U03*, *Veneto - U04* e *Veneto - U05*) (Tavola 5.12). Al primo collegio sono assegnati 5 seggi, al secondo 6.

Tavola 5.11 - Collegi plurinominali del Senato della Repubblica. Popolazione residente per collegio e seggi attribuiti

Circoscrizione elettorale		Veneto			
Collegi		Plurinominali			
Codice collegio	Denominazione del collegio	Popolazione			Seggi plurinominali
		Abitanti	%	Differenza rispetto alla media (%)	
50001	Veneto - P01	2.174.796	44,8	-10,4	5
50002	Veneto - P02	2.681.108	55,2	10,4	6
	Totale regione	4.855.904	100,0		11
	Media	2.427.952			
	Coefficiente di variazione (a)	10,4			

Fonte: Istat, elaborazioni su dati del XV Censimento generale della popolazione e delle abitazioni 2011

(a) Coefficiente di variazione, calcolato come rapporto tra deviazione standard e media della popolazione * 100.

Tavola 5.12 - Collegi plurinominali del Senato della Repubblica. Popolazione residente per provincia/città metropolitana

Circoscrizione elettorale		Veneto		
Collegi		Plurinominali		
Codice collegio	Denominazione del collegio	Provincia/CM	Popolazione residente nei collegi per provincia/CM	
			Abitanti	%
50001	Veneto - P01	Totale	2.174.796	100,0
		Belluno	208.695	9,6
		Rovigo	242.349	11,1
		Treviso	876.790	40,3
		Venezia	846.962	38,9
50002	Veneto - P02	Totale	2.681.108	100,0
		Padova	921.361	34,4
		Verona	900.542	33,6
		Vicenza	859.205	32,0
	Totale regione		4.855.904	

Fonte: Istat, elaborazioni su dati del XV Censimento generale della popolazione e delle abitazioni 2011

5.3 Coerenza delle geografie elettorali

Nel Prospetto 5.7 sono presentati gli indicatori di coerenza dei bacini territoriali dei collegi per ciascuna geografia elettorale. Il significato degli indicatori è descritto in dettaglio nel capitolo 6 ed è sintetizzato nelle note al prospetto. Si registra un'intensità dell'inter-provincialità elevata per gli uninominali Camera della circoscrizione Veneto 1, comunque inferiore al valore di riferimento nazionale; essa è determinata dalla necessità, argomentata nella descrizione precedente, di comprendere un comune della provincia di Treviso in uno dei due collegi formati nella CM di Venezia, consentendo il rispetto delle soglie di popolazione, e inoltre dalla definizione di un collegio inter-provinciale Treviso-Belluno, pure obbligata dal rispetto delle soglie di popolazione. In Veneto 2 per la formazione dei collegi uninominali si è anche preservata ove possibile la geografia elettorale preesistente. In entrambi i casi ciò ha imposto anche il frazionamento di alcuni sistemi locali. La frequenza di collegi uninominali Camera e Senato con indice di forma eccedente il valore di riferimento nazionale deriva dalla configurazione geografica oblunga dei due collegi della CM di Venezia, i quali seguono l'arco della Laguna. Il coefficiente di variazione si mantiene costantemente entro livelli contenuti: per i plurinominali Camera della circoscrizione Veneto 2 risulta relativamente alto in quanto è stata sfruttata la tolleranza consentita per poter rispettare i confini delle province. Nel caso dei collegi plurinominali Camera della circoscrizione Veneto 1 il coefficiente è pari a zero in quanto è stato costituito un solo collegio.

Prospetto 5.7 - Camera dei deputati e Senato della Repubblica - Indicatori di coerenza del bacino territoriale dei collegi

INDICATORE	Camera dei deputati						Senato della Repubblica				
	Veneto 1			Veneto 2			Veneto				
	Collegi uninominali	Valore di riferimento	Collegi plurinominali	Valore di riferimento	Collegi plurinominali	Valore di riferimento	Collegi uninominali	Valore di riferimento	Collegi plurinominali	Valore di riferimento	
Note											

Coerenza del bacino territoriale

Indicatori dell'integrità delle unità amministrative e funzionali

Intensità dell'inter-provincialità/CM dei collegi (%)	(a)	30,7	<= 32,5	0,0	<=24,5	4,9	<= 32,5	0,0	<=24,5	0,0	<=34,2	0,0	<=32,0
Collegi inter-sistema locale (v.a.)	(b)	4 su 5	-	0 su 1	-	2 su 7	-	0 su 3	-	0 su 5	-	0 su 2	-

Congruenza dell'indice di forma	(c)	3 su 5	>=27,1	1 su 1	>=26,3	7 su 7	>=27,1	3 su 3	>=26,3	4 su 5	>=27,4	2 su 2	>=23,5
Coefficiente di variazione della popolazione dei collegi	(d)	12,1	-	0,0	-	7,2	-	13,8	-	10,0	-	10,4	-

Fonte: Istat, elaborazioni su dati del XV Censimento generale della popolazione e delle abitazioni 2011

- (a) Rapporto percentuale tra la popolazione di province/CM per la sola parte contenuta parzialmente nei collegi di una circoscrizione, insieme a quella di altre province/CM, e il totale della popolazione della circoscrizione.
- (b) Numero di collegi della circoscrizione che non includono interamente uno o più sistemi locali. Tuttavia, sono considerati collegi con sistemi locali interi: i collegi che preservano l'integrità delle province/CM (criterio di ordine superiore), pur frazionando - per questo motivo - sistemi locali; quelli che includono - necessariamente in modo parziale - sistemi locali inter-regionali e/o inter-circoscrizionali; quelli riferiti a partizioni di grandi comuni (che ricadono in uno stesso sistema locale), rese necessarie dal rispetto delle soglie di popolazione; quelli che hanno una popolazione eccedente la soglia superiore consentita e quindi devono essere necessariamente frazionati.
- (c) L'indicatore è costruito per ciascun collegio come rapporto percentuale tra la sua superficie e quella di una figura regolare di riferimento (circonferenza circoscritta). Vengono considerati congruenti, e ne viene indicato il numero, i collegi che presentano un valore dell'indicatore > = alla soglia nazionale calcolata, con riferimento a ciascuna geografia elettorale, come media degli indicatori per tutti i collegi, pesati con le loro popolazioni, alla quale viene sottratta la deviazione standard, pure pesata.
- (d) Rapporto percentuale tra la deviazione standard e la media delle popolazioni dei collegi della circoscrizione elettorale.



Relazione della Commissione per il ridisegno dei collegi della Camera dei Deputati e del Senato della Repubblica

Relazione illustrativa

Il presente decreto legislativo dà attuazione alla delega per la determinazione dei collegi elettorali, contenuta nell'articolo 3 della legge 27 maggio 2019, n. 51, recante "Disposizioni per assicurare l'applicabilità delle leggi elettorali indipendentemente dal numero dei parlamentari", ai sensi del quale, qualora entro ventiquattro mesi dalla data di entrata in vigore della medesima legge sia promulgata una legge costituzionale che modifichi il numero dei componenti delle Camere di cui agli articoli 56, secondo comma, e 57, secondo comma, della Costituzione, il Governo è delegato ad adottare, entro sessanta giorni dalla data di entrata in vigore della legge costituzionale, un decreto legislativo per la determinazione dei collegi uninominali e plurinominali per l'elezione della Camera dei deputati e del Senato della Repubblica.

I termini per l'esercizio della predetta delega decorrono dal 5 novembre 2020, data di entrata in vigore della legge costituzionale 19 ottobre 2020, n. 1, recante "Modifiche agli articoli 56, 57 e 59 della Costituzione in materia di riduzione del numero dei parlamentari", pubblicata nella Gazzetta Ufficiale della Repubblica Italiana, Serie generale, n. 261 del 21 ottobre 2020, a seguito dell'esito favorevole del *referendum* costituzionale, ai sensi dell'art. 138 della Costituzione, che si è tenuto il 20 e 21 settembre 2020.

La richiamata legge costituzionale determina il nuovo numero dei componenti della Camera dei deputati e del Senato della Repubblica, rispettivamente, in quattrocento deputati e duecento senatori elettivi, con una riduzione pari al 36,5 per cento del totale dei parlamentari, cui consegue, in base al meccanismo della legge n. 51 del 2019, un'analoga riduzione percentuale del numero dei collegi uninominali. La modifica del numero dei parlamentari comporta infatti, a legislazione elettorale invariata, una corrispondente modifica del numero dei collegi elettorali e, quindi, dei relativi confini geografici.

A tal proposito, si precisa che la legge n. 51 del 2019 è intervenuta sui Testi unici delle leggi recanti norme per l'elezione della Camera dei deputati e del Senato della Repubblica (approvati, rispettivamente, con il decreto del Presidente della Repubblica n. 361 del 30 marzo 1957 e con il decreto legislativo 20 dicembre 1993, n. 533, e loro successive modificazioni ed integrazioni) con correttivi minimi necessari a rendere applicabile l'attuale legge elettorale indipendentemente dal numero dei parlamentari, senza incidere sulla configurazione del vigente sistema elettorale, che prevede la suddivisione del territorio nazionale in collegi elettorali uninominali e plurinominali.

In particolare, le indicazioni numeriche relative ai collegi uninominali delle circoscrizioni della Camera e del Senato sono state sostituite con specifiche frazioni del numero totale rispettivamente dei deputati e dei senatori, introducendo un meccanismo che garantisce la piena funzionalità del sistema elettorale indipendentemente dal numero dei parlamentari fissato in Costituzione. Tale meccanismo consente quindi che il sistema elettorale sia sempre funzionante, assicurando che il Parlamento sia in ogni momento rinnovabile ed evitando vuoti legislativi in materia elettorale, anche in conformità con la giurisprudenza costituzionale in materia.

Lo schema di decreto legislativo è adottato nel rispetto dei principi e criteri direttivi stabiliti nella suddetta legge di delega, che, all'articolo 3, comma 2, lettera a), numero 2, e lettera b), numero 2, richiama i medesimi principi e criteri direttivi stabiliti dall'articolo 3, commi 1 e 2, della legge n. 165 del 2017, recante "*Modifiche al sistema di elezione della Camera dei deputati e del Senato della Repubblica. Delega al Governo per la determinazione dei collegi elettorali uninominali e plurinominali*", ad eccezione di quelli indicati nelle rispettive lettere a). Questi ultimi nella delega cui si dà attuazione con il presente decreto sono adattati alla variabilità del numero dei collegi uninominali, che non sono più stabiliti in numero fisso, ma sono determinati dal rapporto frazionario previsto dai Testi unici elettorali come modificati dalla legge n. 51 del 2019 (articolo 1, comma 2, dei rispettivi Testi unici). Pertanto il numero totale dei collegi uninominali alla Camera,



in base alle disposizioni di cui all'articolo 3, comma 2, lettera *a*), della citata legge n. 51 del 2019, deriva dal calcolo dei tre ottavi del totale dei seggi da eleggere nelle circoscrizioni, salvi gli otto seggi assegnati alla circoscrizione Estero e quello assegnato alla Valle d'Aosta/Vallée d'Aoste, arrotondato all'unità inferiore. Il numero dei seggi uninominali che tale calcolo restituisce, pari a 146 (cioè i tre ottavi di 391 che sono il totale dei seggi da assegnare), viene ripartito tra le circoscrizioni stesse in rapporto alla popolazione (risultante all'ultimo censimento generale della popolazione rilevato dall'Istat il 9 ottobre 2011), con esclusione dei seggi uninominali del Trentino-Alto Adige/Südtirol e del Molise, che vengono attribuiti per legge.

I principi ed i criteri direttivi fissati dalla delega in esame, che rinvia espressamente alle previsioni di cui all'articolo 3, commi 1 e 2, lettere *b*), *c*), *d*) ed *e*), della legge 3 novembre 2017, n. 165, in relazione, rispettivamente, all'elezione della Camera dei deputati (comma 1) e all'elezione del Senato (comma 2), stabiliscono una serie di parametri ai fini del disegno dei nuovi collegi.

Nello specifico, per la Camera, il criterio di cui alla citata lettera *b*) dispone che ciascun collegio plurinomiale sia formato dall'aggregazione di collegi uninominali contigui. Si prevede inoltre che a ciascun collegio plurinomiale sia assegnato un numero di seggi determinato dalla somma del numero dei collegi uninominali che lo costituiscono e di un ulteriore numero di seggi, di norma non inferiore a tre e non superiore a otto, in modo tale che tendenzialmente risulti minimo il numero di collegi plurinominali nei quali è assegnato un numero di seggi inferiore al valore medio.

La medesima disposizione prevede un regime derogatorio per il Molise, a cui è assegnato un seggio da attribuire con metodo proporzionale, ai sensi degli articoli 83 e 83-*bis* del Testo unico per l'elezione della Camera. Nelle circoscrizioni Trentino-Alto Adige/Südtirol, Umbria, Molise e Basilicata è costituito un unico collegio plurinomiale comprensivo di tutti i collegi uninominali della circoscrizione.

Per quanto riguarda il criterio di cui alla lettera *c*), esso stabilisce che la popolazione di ciascun collegio uninominale e plurinomiale può scostarsi dalla media della popolazione, rispettivamente dei collegi uninominali e dei collegi plurinominali della circoscrizione, di non oltre il 20 per cento in eccesso o in difetto.

I criteri di cui alla lettera *d*) dispongono che nella formazione dei collegi uninominali e plurinominali siano garantite la coerenza del bacino territoriale di ciascun collegio, tenendo altresì conto delle unità amministrative su cui insistono e, ove necessario, dei sistemi locali, e di norma, la sua omogeneità sotto gli aspetti economico-sociale e delle caratteristiche storico-culturali, nonché la continuità del territorio di ciascun collegio, salvo il caso in cui il territorio stesso comprenda porzioni insulari. I collegi uninominali e i collegi plurinominali, di norma, non possono dividere il territorio comunale, salvo il caso dei comuni che, per le loro dimensioni demografiche, comprendano al loro interno più collegi.

Nelle zone in cui siano presenti minoranze linguistiche riconosciute, la delimitazione dei collegi, anche in deroga ai principi e criteri direttivi di cui sopra, allo scopo di facilitare l'accesso alla rappresentanza parlamentare delle minoranze, tiene conto dell'esigenza di agevolare la loro inclusione nel minor numero possibile di collegi.

La medesima lettera *d*) prevede che, nelle circoscrizioni nelle quali il numero dei collegi uninominali è pari a quello previsto dal decreto legislativo 20 dicembre 1993, n. 535, recante "*Determinazione dei collegi uninominali del Senato della Repubblica*", la formazione dei collegi uninominali sia effettuata adottando come riferimento, ove possibile, le delimitazioni dei collegi previste dal medesimo decreto legislativo n. 535 del 1993. È bene annotare che dai lavori svolti emerge che tale condizione non si è verificata in alcuna circoscrizione.

Il criterio di cui alla lettera *e*) prevede che nella circoscrizione Friuli-Venezia Giulia uno dei collegi uninominali è costituito in modo da favorire l'accesso alla rappresentanza dei candidati che



siano espressione della minoranza linguistica slovena, ai sensi dell'articolo 26 della legge 23 febbraio 2001, n. 38.

Per il Senato, ai fini della delegata determinazione dei collegi, i criteri e principi direttivi sono previsti – come si è detto - mediante rinvio all'articolo 3, comma 2, lettere *b)*, *c)*, *d)* ed *e)* della legge n. 165 del 2017 e sono in ampia misura corrispondenti a quelli dettati per la Camera.

Per quanto riguarda il numero dei collegi uninominali, ai sensi dell'articolo 3, comma 2, lettera *b)*, della citata legge n. 51 del 2019, esso deriva dal calcolo dei tre ottavi del totale dei seggi da eleggere nelle regioni, arrotondato all'unità più prossima, e viene ripartito tra le stesse in rapporto alla popolazione risultante dall'ultimo censimento generale della popolazione con esclusione dei seggi delle regioni Valle d'Aosta/Vallée d'Aoste, Trentino-Alto Adige/Südtirol e Molise che vengono attribuiti per legge.

Nelle regioni Valle d'Aosta/Vallée d'Aoste e Trentino-Alto Adige/Südtirol non sono costituiti collegi plurinominali, atteso che il numero dei collegi uninominali costituiti in ciascuna delle due regioni esaurisce il numero dei seggi loro assegnati ai sensi degli articoli 56 e 57 della Costituzione. Alla regione Molise, che in base alla previsione costituzionale elegge 2 senatori, viene assicurato un collegio uninominale ai sensi dell'articolo 1, comma 2, primo periodo, del citato Testo unico relativo all'elezione del Senato, volto a garantire che ciascuna circoscrizione abbia almeno un seggio da assegnare in collegio uninominale.

Per quanto riguarda gli altri principi e criteri di delega, alcune differenze con la Camera dei deputati si rilevano alla lettera *b)*, la quale dispone che, con esclusione delle regioni Valle d'Aosta/Vallée d'Aoste, Trentino-Alto Adige/Südtirol e Molise, ciascuna delle restanti regioni sia costituita in collegi plurinominali formati dall'aggregazione di collegi uninominali contigui. Si prevede, in particolare, che a ciascun collegio plurinominale sia assegnato un numero di seggi determinato dalla somma del numero dei collegi uninominali che lo costituiscono e di un ulteriore numero di seggi, di norma, non inferiore a due (per la Camera dei deputati il numero inferiore è invece tre) e non superiore a otto, in modo tale che tendenzialmente risulti minimo il numero dei collegi plurinominali nei quali è assegnato un numero di seggi inferiore al valore medio.

Per quanto riguarda il criterio di cui alla lettera *e)*, identico a quello previsto per la Camera, in base al quale nella circoscrizione Friuli-Venezia Giulia uno dei collegi uninominali deve essere costituito in modo da favorire l'accesso alla rappresentanza dei candidati espressione della minoranza linguistica slovena, si evidenzia che al Senato tale principio trova una sua applicazione automatica, in quanto nella regione Friuli-Venezia Giulia è costituito un unico collegio uninominale.

Emerge dunque che i suddetti criteri e principi delineano un netto perimetro per l'esercizio delle delega da parte del Governo. L'Esecutivo è così vincolato al rispetto sia del numero di collegi uninominali per ciascuna circoscrizione elettorale, derivante dall'applicazione della legge, sia dell'intervallo di popolazione residente negli stessi collegi uninominali e plurinominali, definito per ciascuna circoscrizione. Tale intervallo è stato calcolato utilizzando la popolazione legale rilevata al 15° Censimento generale della popolazione e delle abitazioni del 9 ottobre 2011 (G.U. Serie Generale n. 294 del 18 dicembre 2012 - Supplemento Ordinario n. 209).

Ai fini della definizione dei collegi uninominali e plurinominali per l'elezione della Camera dei deputati e del Senato della Repubblica, il Governo si è avvalso dell'attività della Commissione prevista dall'articolo 3, comma 3, della citata legge n. 165 del 2017, ai sensi dell'articolo 3, comma 3, della citata legge n. 51 del 2019, che vi rinvia espressamente. La Commissione, composta da dieci esperti in materia e presieduta dal Presidente dell'ISTAT, è stata istituita presso il Dipartimento per le riforme istituzionali con decreto del Presidente del Consiglio dei Ministri del 15 novembre 2017 e successive modificazioni ed integrazioni (decreti del Presidente del Consiglio dei ministri 5 dicembre 2019 e 13 gennaio 2020).



La legge n. 165 del 2017 ha previsto l'istituzione della Commissione quale organo permanente rinnovabile nella sua composizione ogni tre anni. Istituita, come sopra detto, il 15 novembre 2017, la Commissione è rimasta in carica nella sua composizione originaria, salvo la sostituzione del Presidente per effetto dell'avvicendamento nella carica di Presidente dell'Istat e l'integrazione di un esperto a seguito delle dimissioni di un componente. La Commissione, con scadenza triennale al 15 novembre 2020, in mancanza di rinnovo resta in ogni caso in carica per ulteriori quarantacinque giorni, ai sensi dell'art. 3, comma 1, decreto legge 16 maggio 1994, n. 293 recante "*Disciplina della proroga degli organi amministrativi*", convertito, con modificazioni, dalla legge n. 444 del 1994.

La Commissione ha avviato i lavori il 12 dicembre 2019 dopo la pubblicazione nella Gazzetta Ufficiale del Testo di legge costituzionale di riduzione del numero dei parlamentari avvenuta in data 12 ottobre 2019 (GU serie generale n. 240), data dalla quale sono decorsi i termini per la richiesta di referendum popolare confermativo ai sensi dell'art. 138 Cost., che si è svolto con esito favorevole, nelle giornate del 20 e 21 settembre 2020.

Essa si è riunita collegialmente per complessive 18 volte: le riunioni si sono tenute per 13 volte, in presenza, presso il Dipartimento per le riforme istituzionale della Presidenza del Consiglio dei ministri e per 5 volte, a distanza in modalità *web meeting*, in ottemperanza alle misure volte a ridurre la diffusione del SARS-CoV-2. La durata complessiva delle sedute è stata di circa di 72 ore.

Il lavoro svolto, tecnicamente molto complesso, ha impegnato, oltre che i membri della Commissione, anche i tecnici della *task force* messa a disposizione dall'Istat per l'elaborazione dei dati e delle varie ipotesi da portare all'esame della Commissione. La segreteria e il supporto amministrativo è stato assicurato dal Dipartimento per le riforme istituzionali della Presidenza del Consiglio.

La relazione, con la proposta motivata di definizione dei collegi elettorali, è stata trasmessa dal Presidente della Commissione al Presidente del Consiglio dei Ministri in data 18 novembre 2020.

Le soluzioni tecniche prescelte dalla Commissione, indicate nella relazione trasmessa al Presidente del Consiglio dei Ministri, sono state accolte dal Governo che le ha assunte come base per la predisposizione del presente decreto legislativo, ritenendo di recepire integralmente le determinazioni adottate dall'organo tecnico istituito per tale finalità, nella considerazione che il lavoro della Commissione è stato svolto con alto livello di approfondimento e nel rispetto dei criteri di delega. Pertanto la scelta del Governo è stata quella di non esercitare alcuna forma di discrezionalità politica rispetto al disegno dei collegi elettorali presentato dalla Commissione sulla base di decisioni tecniche, al fine di assicurare la massima neutralità politica nella delimitazione territoriale dei collegi stessi. Pertanto, alla presente relazione illustrativa si allega la relazione trasmessa al Presidente del Consiglio dei Ministri dal Presidente della Commissione. Si vuole così assicurare alla procedura la massima trasparenza, che il Governo si impegna a garantire in tutte le forme, in modo da agevolare la comprensione del disegno dei collegi uninominali e plurinominali ed il controllo della ragionevolezza delle scelte assunte nonché della conformità delle stesse ai criteri di delega.

Per quanto riguarda il profilo procedurale, la delega rinvia alle previsioni di cui all'articolo 3, commi 3, 4 e 5, della legge n. 165 del 2017.

Lo schema di decreto legislativo è composto da 6 articoli di cui si illustrano i rispettivi contenuti.

L'**articolo 1** reca la determinazione dei collegi uninominali e plurinominali di ciascuna delle circoscrizioni elettorali per la Camera dei deputati, rinviando a quanto indicato, rispettivamente, nelle allegate Tabelle A.1 e A.2.



Ai fini della Tabella A.1, relativa ai collegi uninominali della Camera dei deputati, si è proceduto al calcolo della popolazione residente totale al 9 ottobre 2011 in base al censimento 2011 per le 25 circoscrizioni elettorali nazionali fra le quali ripartire i seggi uninominali con il metodo dei quozienti interi e dei più alti resti, al netto di quelle di Valle d'Aosta/Vallée d'Aoste, Trentino-Alto Adige/Südtirol e Molise, per le quali il numero dei collegi uninominali è definito per legge. Su questa base è stato calcolato il quoziente nazionale di popolazione per la ripartizione dei 141 seggi uninominali, al netto delle tre circoscrizioni oggetto di predeterminazione legislativa, dato dal rapporto tra la suddetta popolazione e il citato numero di seggi. Il numero di collegi uninominali da attribuire alle circoscrizioni è dato quindi dal rapporto tra la popolazione totale della singola circoscrizione elettorale e il quoziente nazionale di popolazione come sopra individuato. Dopo aver utilizzato la parte intera di tale rapporto, in base alla differenza tra il numero totale dei collegi uninominali e il numero di quelli attribuiti con la suddetta parte intera è stato determinato il numero dei collegi residui da attribuire alle circoscrizioni secondo la regola dei resti più alti. È stata calcolata la media della popolazione per collegio in ogni singola circoscrizione e le soglie superiori (+20 per cento) e inferiori (-20 per cento) entro le quali la popolazione del collegio uninominale si deve collocare.

Ai fini della Tabella A.2 relativa ai collegi plurinominali della Camera dei deputati, poiché il relativo numero e la numerosità dei seggi in palio in ciascun collegio (salvo il minimo e il massimo) non sono definiti *ex lege*, è stato individuato preliminarmente il numero complessivo dei seggi da attribuire in collegi plurinominali in ogni circoscrizione elettorale. A questo fine, si è tenuto conto delle prescrizioni di delega relative all'esclusione della circoscrizione Valle d'Aosta/Vallée d'Aoste, la quale non dispone di seggi plurinominali, e all'attribuzione al Molise di un solo seggio c.d. plurinomiale, nonché della costituzione in unico collegio plurinomiale delle circoscrizioni Trentino-Alto Adige/Südtirol, Umbria, Molise e Basilicata. La differenza tra i seggi totali e i seggi uninominali ha portato all'individuazione del numero di seggi totali da attribuire nei collegi plurinominali di ogni circoscrizione elettorale. I collegi plurinominali sono stati definiti tenendo conto che, ai sensi della norma di delega: il numero degli "ulteriori" seggi proporzionali ad essi assegnato deve essere compreso tra 3 e 8, minimizzando il numero di collegi plurinominali nei quali è assegnato un numero di seggi inferiore al valore medio; la popolazione di ciascun collegio deve essere coerente con il rispetto delle soglie superiori (+20 per cento) e inferiori (-20 per cento) di variazione rispetto alla media stabilite dalla delega. Pertanto il numero dei seggi da assegnare in collegi plurinominali alla Camera dei deputati è pari a 245, cioè 391 (totale dei seggi da assegnare al netto degli 8 seggi della circoscrizione Estero e del seggio valdostano) meno il totale dei seggi uninominali pari a 146 (cioè i tre ottavi di 391).

Per le circoscrizioni con numero di collegi definiti per legge si precisa che:

- la circoscrizione Trentino-Alto Adige/Südtirol ha un numero dei collegi uninominali pari a quattro. Più precisamente, in base alle modifiche disposte dalla legge n. 51, l'articolo 1 del Testo unico per l'elezione della Camera specifica che essa è ripartita in un numero di collegi uninominali pari alla metà dei seggi assegnati alla circoscrizione medesima, con arrotondamento all'unità pari superiore (art. 1, comma 1, del Testo unico Camera). In base a tale previsione, con il nuovo numero di deputati previsto dalla Costituzione, la regione Trentino-Alto Adige/Südtirol è ripartita in 4 collegi uninominali, considerato che in base al riparto proporzionale dei seggi tra le circoscrizioni elettorali a quella regione spettano 7 seggi (tenuto conto della popolazione risultante dal censimento 2011);

- la circoscrizione Molise ha un unico collegio uninominale, rientrando nella previsione del citato art. 1, comma 2, del Testo unico per l'elezione della Camera, in base al quale le circoscrizioni cui sono assegnati 2 deputati sono costituite in un unico collegio uninominale e in un collegio plurinomiale;



- la circoscrizione Valle d'Aosta/Vallée d'Aoste si compone di un unico collegio uninominale sulla base dell'espresso disposto dall'art. 92 del citato testo unico.

Il procedimento sopra descritto ha portato alla attribuzione di seggi uninominali e plurinominali per ciascuna delle 28 circoscrizioni elettorali della Camera dei deputati per come descritta dalla seguente Tavola 1.

Tavola 1 – Camera dei deputati. Seggi totali, uninominali e plurinominali attribuiti alle circoscrizioni elettorali

CIRCOSCRIZIONI ELETTORALI		Popolazione residente	Seggi totali	Seggi uninominali	Seggi plurinominali
Cod. Circ.	Denominazione				
1	Piemonte 1	2.247.780	15	5	10
2	Piemonte 2	2.116.136	14	5	9
3	Lombardia 1	3.805.895	25	9	16
4	Lombardia 2	2.088.579	14	5	9
5	Lombardia 3	2.175.095	14	5	9
6	Lombardia 4	1.634.578	11	4	7
7	Veneto 1	1.932.447	13	5	8
8	Veneto 2	2.923.457	19	7	12
9	Friuli-Venezia Giulia	1.220.291	8	3	5
10	Liguria	1.570.694	10	4	6
11	Emilia-Romagna	4.342.135	29	11	18
12	Toscana	3.672.202	24	9	15
13	Umbria	884.268	6	2	4
14	Marche	1.541.319	10	4	6
15	Lazio 1	3.622.611	24	9	15
16	Lazio 2	1.880.275	12	5	7
17	Abruzzo	1.307.309	9	3	6
18	Molise	313.660	2	1	1
19	Campania 1	3.054.956	20	7	13
20	Campania 2	2.711.854	18	7	11
21	Puglia	4.052.566	27	10	17
22	Basilicata	578.036	4	1	3
23	Calabria	1.959.050	13	5	8
24	Sicilia 1	2.365.463	15	6	9
25	Sicilia 2	2.637.441	17	6	11
26	Sardegna	1.639.362	11	4	7
27	Valle d'Aosta/Vallée d'Aoste	126.806	1	1	-
28	Trentino-Alto Adige/Südtirol	1.029.475	7	4	3
Italia		59.433.744	392	147	245

L'articolo 2 reca la determinazione dei collegi uninominali e plurinominali di ciascuna delle circoscrizioni elettorali per il Senato della Repubblica secondo quanto indicato, rispettivamente, nelle allegate Tabelle B.1 e B.2.

Ai fini della Tabella B.1, relativa ai collegi uninominali per l'elezione Senato, si specifica che il territorio nazionale è suddiviso in 20 circoscrizioni elettorali coincidenti con i territori delle regioni, e che il numero complessivo di seggi uninominali da ripartire tra le stesse è pari a 74. A tale numero si è pervenuti sottraendo dal numero di 200 seggi senatoriali i 4 attribuiti alla circoscrizione Estero. I seggi da considerare sono dunque 196 e, calcolandone i tre ottavi, con arrotondamento alla unità più prossima, come disposto dalla legge, se ne determinano 74.

Per la regione Trentino-Alto Adige/Südtirol, a seguito delle modifiche previste dalla legge n. 51 del 2019, l'articolo 1, comma 4, del Testo unico per l'elezione del Senato prevede che essa sia costituita in sei collegi uninominali definiti ai sensi della legge 30 dicembre 1991, n. 422, "ovvero in un numero di collegi uninominali individuato nel numero pari più alto nel limite dei seggi assegnati alla regione". Si precisa che, in ogni caso il numero dei collegi uninominali è pari a sei,



poiché, in base alla modifica costituzionale che prevede un minimo di 3 seggi per ciascuna Provincia autonoma, i seggi spettanti al Trentino-Alto Adige/Südtirol per il Senato sono complessivamente pari a 6, corrispondenti al numero pari più alto nel limite dei seggi assegnati alla Regione.

Si specifica che la regione Valle d'Aosta/Vallée d'Aoste rientra nella previsione in base alla quale, eleggendo un solo senatore, è costituita in unico collegio uninominale. Alla regione Molise, che, in base alla previsione costituzionale elegge 2 senatori, viene assicurato un collegio uninominale ai sensi dell'articolo 1, comma 2, primo periodo, del citato Testo unico per l'elezione del Senato, volto a garantire che in ciascuna circoscrizione vi sia almeno un collegio uninominale.

Con esclusione dei seggi uninominali attribuiti per legge alle regioni Valle d'Aosta/Vallée d'Aoste, Molise e Trentino-Alto Adige/Südtirol, i restanti seggi uninominali sono ripartiti fra le altre regioni in proporzione della rispettiva popolazione residente.

La Tabella B.2 individua i collegi plurinominali del Senato per l'assegnazione dei 122 seggi da attribuire con metodo proporzionale, pari al numero dei seggi totali sottratto del numero dei seggi da assegnare in collegi uninominali (cioè 196 meno 74). Pertanto, tale numero è determinato dalla differenza tra il numero di seggi totali e quello dei collegi uninominali, tenendo conto delle seguenti prescrizioni di legge. Sono esclusi per legge dal calcolo dei collegi plurinominali la Valle d'Aosta/Vallée d'Aoste (che elegge un solo senatore e non dispone quindi di seggi da assegnare in collegi plurinominali) nonché il Trentino-Alto Adige/Südtirol. A quest'ultima circoscrizione è attribuita con metodo proporzionale la quota di seggi eccedenti i 6 da assegnarsi nei collegi uninominali definiti ai sensi della legge 30 dicembre 1991, n. 422, ovvero dei collegi uninominali individuati dal numero pari più alto nei limiti dei seggi assegnati alla regione. Nel riparto dei seggi totali non si determina però alcun seggio eccedente rispetto ai 6 attribuiti ai collegi uninominali. Pertanto, la circoscrizione non dispone di seggi da attribuire in collegi plurinominali.

L'individuazione dei collegi plurinominali nelle rimanenti 18 regioni è stata definita in conformità alla delega, mediante aggregazione di collegi uninominali contigui, rispettando il criterio di delega che prevede che essi abbiano un numero di "ulteriori" seggi da assegnarsi con metodo proporzionale compreso tra 2 e 8, minimizzando il numero di collegi plurinominali nei quali è assegnato un numero di seggi inferiore al valore medio (articolo 3, comma 2, lett. *b*) della citata legge n. 165 del 2017).

Per quanto riguarda il Molise si specifica che esso è costituito in unico collegio plurinominali in conseguenza del fatto che tale regione elegge due senatori, uno dei quali per legge deve essere eletto in collegio uninominale (articolo 3, comma 2, lett. *b*) della citata legge n. 51 del 2019).

La nuova previsione recata all'articolo 57 della Costituzione prevede che nessuna Regione o provincia autonoma può avere un numero di seggi totali inferiore a tre, previsione nella quale rientrano le regioni Umbria e Basilicata nonché le due province autonome.

Il procedimento sopra descritto ha portato alla attribuzione di seggi uninominali e plurinominali a ciascuna circoscrizione regionale secondo quanto risulta dalla seguente Tavola 2 (su sfondo grigio sono riportati i seggi attribuiti ai sensi della legge o della Costituzione; in particolare, per il territorio della regione Trentino-Alto Adige/Südtirol, l'articolo 57 della Costituzione, come modificato dalla legge costituzionale n. 1 del 2020, dispone di considerare le due Province Autonome, ciascuna delle quali si giova della garanzia del minimo di tre seggi, mentre il testo unico delle leggi per l'elezione del Senato della Repubblica prevede una circoscrizione coincidente con il territorio regionale nella quale sono istituiti tre seggi uninominali inclusi nella Provincia Autonoma di Trento ed ulteriori tre seggi inclusi nella Provincia Autonoma di Bolzano/Bozen).



Tavola 2 - Senato della Repubblica. Seggi totali, uninominali e plurinominali attribuiti alle circoscrizioni elettorali regionali

CIRCOSCRIZIONI ELETTORALI		Popolazione residente	Totale seggi	Seggi uninominali	Seggi plurinominali
Codice	Denominazione				
1	Piemonte	4.363.916	14	5	9
2	Valle d'Aosta/Vallée d'Aoste	126.806	1	1	-
3	Lombardia	9.704.151	31	11	20
4	Trentino-Alto Adige/Südtirol (b)	1.029.475			
	<i>Provincia Autonoma di Bolzano/Bo</i>	<i>504.643</i>	<i>3</i>	<i>6</i>	<i>-</i>
	<i>Provincia Autonoma di Trento</i>	<i>524.832</i>	<i>3</i>		
5	Veneto	4.855.904	16	5	11
6	Friuli-Venezia Giulia	1.220.291	4	1	3
7	Liguria	1.570.694	5	2	3
8	Emilia-Romagna	4.342.135	14	5	9
9	Toscana	3.672.202	12	4	8
10	Umbria	884.268	3	1	2
11	Marche	1.541.319	5	2	3
12	Lazio	5.502.886	18	6	12
13	Abruzzo	1.307.309	4	1	3
14	Molise	313.660	2	1	1
15	Campania	5.766.810	18	7	11
16	Puglia	4.052.566	13	5	8
17	Basilicata	578.036	3	1	2
18	Calabria	1.959.050	6	2	4
19	Sicilia	5.002.904	16	6	10
20	Sardegna	1.639.362	5	2	3
Italia		59.433.744	196	74	122

Nelle Tabelle A.1, A.2, B.1 e B.2 i collegi uninominali e plurinominali sono identificati da un codice alfanumerico composto dalla denominazione della circoscrizione e, separato da un trattino, un identificativo alfanumerico formato da una lettera (U e P rispettivamente per collegi uninominali e plurinominali) e due cifre che indicano il collegio (valori ammissibili da 01 a 11).

L'**articolo 3** reca disposizioni in materia di istituzione di nuovi comuni, distacco di comuni da regioni e sezioni elettorali riguardanti più collegi. Nei casi in cui, prima della convocazione dei comizi, vengano istituiti nuovi comuni per fusione o distacco territoriale, il comune di nuova istituzione si intende assegnato al collegio uninominale o plurinomiale nel cui ambito originario insisteva il maggior numero di popolazione residente poi confluita nel nuovo comune; per i casi in cui vi sia il distacco di un comune da una regione e l'aggregazione ad un'altra con conseguente mutamento di circoscrizione il comune si intende assegnato, nell'ambito della nuova circoscrizione, al collegio plurinomiale ed al collegio uninominale ad esso territorialmente contigui. Infine per i casi delle sezioni elettorali che interessano più collegi uninominali o plurinominali, che si intendono assegnate al collegio uninominale o plurinomiale nella cui circoscrizione ha sede l'ufficio elettorale di sezione.

L'**articolo 4** dispone che a decorrere dal primo scioglimento o dalla prima cessazione di ciascuna Camera successivo al 4 gennaio 2021 si applicano le relative disposizioni del presente decreto e cessano di avere applicazione le corrispondenti disposizioni del decreto legislativo 12



dicembre 2017, n. 189, recante “Determinazione dei collegi elettorali della Camera dei deputati e del Senato della Repubblica, in attuazione dell’articolo 3 della legge 3 novembre 2017, n. 165, recante modifiche al sistema di elezione della Camera dei deputati e del Senato della Repubblica. Delega al Governo per la determinazione dei collegi elettorali uninominali e plurinominali”. Il vigente decreto legislativo n. 189 del 2017, quindi, continuerà a trovare applicazione fino al momento in cui si verificherà la condizione (primo scioglimento o prima cessazione di ciascuna Camera successivo al 4 gennaio 2021), all’avverarsi della quale diverranno applicabili le disposizioni del presente decreto.

La previsione risponde all’esigenza di coordinare l’applicabilità delle nuove disposizioni di determinazione dei collegi uninominali e plurinominali per l’elezione di ciascuna Camera con l’effettiva applicazione della riduzione del numero dei parlamentari, che, ai sensi dell’articolo 4 della legge costituzionale n. 1 del 2020, decorre dalla data del primo scioglimento o della prima cessazione delle Camere successivo alla data di entrata in vigore della medesima legge costituzionale (5 novembre 2020) e comunque non prima che siano decorsi sessanta giorni dalla predetta data di entrata in vigore (ossia a partire dal 5 gennaio 2021).

Allo stesso tempo, la previsione di cui all’articolo 4 assicura che le disposizioni di cui al citato decreto legislativo n. 189 del 2017 siano applicabili fino alla data dalla quale decorre l’applicazione della riduzione dei componenti di ciascuna Camera. In tal modo si chiarisce l’ambito di applicazione dal punto di vista temporale sia delle vigenti disposizioni sia delle nuove disposizioni per la determinazione dei collegi elettorali, assicurando l’operatività della legislazione elettorale di riferimento, in relazione alla diversa composizione numerica delle Camere. In altri termini, fino alla data in cui il Parlamento sarà composto da 945 membri elettivi (630 deputati e 315 senatori), sarà applicabile la disciplina di cui al citato decreto legislativo n. 189 del 2017; dalla data in cui sarà applicabile la riduzione a 600 parlamentari elettivi (400 deputati e 200 senatori), saranno applicabili le nuove previsioni recate dal presente decreto legislativo.

In questo modo, da un lato, si garantisce che, a seguito di un eventuale scioglimento delle Camere prima dell’applicabilità della riduzione del numero dei parlamentari, possano svolgersi correttamente le elezioni sulla base dei collegi elettorali predisposti dal d.lgs. n. 189 del 2017 e, dall’altro, che nel corso dell’attuale legislatura sia possibile utilizzare i collegi elettorali previsti dal richiamato decreto legislativo ai fini di eventuali elezioni suppletive.

La disposizione in esame, quindi, si pone in linea con la giurisprudenza costituzionale, secondo la quale «*gli organi costituzionali o di rilevanza costituzionale non possono essere esposti alla eventualità, anche soltanto teorica, di paralisi di funzionamento*» (sentenza n. 29/1987). Essa risponde alla «*suprema esigenza di salvaguardia di costante operatività*» dell’organo costituzionale nonché all’esigenza di «*scongiorare l’eventualità di «paralizzare il potere di scioglimento del Presidente della Repubblica previsto dall’art. 88 Cost.»*» (sentenza n. 13/2012 e, tra le ultime, sentenza n. 1/2014).

A tal fine, si precisa che la legge costituzionale n. 1 del 2020, recante la riduzione del numero dei parlamentari, è entrata in vigore il 5 novembre 2020. Pertanto, ai sensi dell’art. 4 della citata legge costituzionale, la riduzione del numero dei parlamentari si applica a decorre dalla data del primo scioglimento o della prima cessazione delle Camere successivo alla data della sua entrata in vigore e comunque non prima che siano decorsi sessanta giorni dalla predetta data di entrata in vigore. La delega per la determinazione dei collegi uninominali e plurinominali per l’elezione della Camera dei deputati e del Senato della Repubblica, invece, ai sensi dell’art. 3, commi 1 e 2, della legge n. 51 del 2019, deve essere esercitata entro sessanta giorni dalla data di entrata in vigore della predetta legge costituzionale. Pertanto, il decorso dei sessanta giorni per l’esercizio della delega terminerà con lo spirare del giorno 4 gennaio 2021 mentre le disposizioni della legge costituzionale n. 1 del 2020, che prevedono la riduzione del numero dei parlamentari, saranno applicabili spirato tale giorno, ossia dal 5 gennaio 2021.



L'**articolo 5** reca la clausola di neutralità finanziaria del provvedimento.

L'**articolo 6** prevede l'entrata in vigore delle disposizioni del presente decreto legislativo il giorno successivo alla sua pubblicazione.

In conclusione, relativamente ai contenuti delle Tabelle A.1, A.2, B. 1 e B.2 si riporta, in sintesi, la composizione dei collegi uninominali e plurinominali in ciascuna circoscrizione della Camera dei deputati e del Senato della Repubblica.

La **Regione Piemonte**, per la **Camera dei deputati** è suddivisa in due circoscrizioni elettorali:

Circoscrizione Piemonte 1, che coincide con la città metropolitana di Torino, alla quale sono assegnati 5 collegi uninominali e 10 seggi plurinominali, per un totale di 15 seggi. Nella circoscrizione sono definiti due collegi plurinominali.

Collegi uninominali:

- all'interno del comune di Torino viene definito: il collegio *Piemonte 1 - U01* (centro del comune e parte sud-orientale, corrispondenti alle circoscrizioni 1, 2, 7 e 8); il collegio *Piemonte 1 - U02* (parte nord-occidentale del comune, corrispondente alle altre circoscrizioni);
- per la formazione dei tre collegi nel restante territorio della città metropolitana di Torino sono stati individuati sulla base delle 11 zone omogenee identificate dall'art. 1, comma 11, della legge n. 56 del 2014: il collegio *Piemonte 1 - U03*, *hinterland* nord-occidentale del comune capoluogo; il collegio *Piemonte 1 - U05*, nella parte sud-occidentale della circoscrizione; il collegio *Piemonte 1 - U04*, nella parte nord-orientale della circoscrizione.

Collegi plurinominali:

- *Piemonte 1 - P01* che unisce i due collegi uninominali del capoluogo di Torino e il collegio dell'*hinterland* torinese di nord-ovest (*Piemonte 1 - U01*, *Piemonte 1 - U02* e *Piemonte 1 - U03*);
- *Piemonte 1 - P02* che comprende il restante territorio della città metropolitana di Torino (collegi uninominali *Piemonte 1 - U04* e *Piemonte 1 - U05*).

A ciascuno dei due collegi sono assegnati 5 seggi plurinominali.

Circoscrizione Piemonte 2, comprende le province di Verbano-Cusio-Ossola, Vercelli, Biella, Novara, Alessandria, Asti e Cuneo. Alla circoscrizione sono assegnati 5 collegi uninominali e 9 seggi plurinominali, per un totale di 14 seggi. Sono definiti due collegi plurinominali.

Collegi uninominali:

- *Piemonte 2 - U02* che comprende la provincia di Verbano-Cusio-Ossola e parte di quella di Novara, con l'esclusione di alcuni comuni che ricadono nel sistema locale di Borgosesia;
- *Piemonte 2 - U03* che comprende le province di Vercelli e di Biella e, i comuni novaresi del sistema locale di Borgosesia;
- *Piemonte 2 - U01* che coincide con il territorio della provincia di Alessandria;
- *Piemonte 2 - U05* che comprende il comune di Cuneo e parte della provincia;
- *Piemonte 2 - U04* che unisce all'intera provincia di Asti i restanti comuni della provincia di Cuneo.

Collegi plurinominali:

- *Piemonte 2 - P01* che comprende le province di Verbano-Cusio-Ossola, Vercelli, Biella e Novara (collegi uninominali *Piemonte 2 - U02* e *Piemonte 2 - U03*), con 4 seggi;
- *Piemonte 2 - P02* che comprende le province di Alessandria, Asti e Cuneo (collegi uninominali *Piemonte 2 - U01*, *Piemonte 2 - U04* e *Piemonte 2 - U05*), con 5 seggi.

Per il **Senato della Repubblica** alla Regione Piemonte sono assegnati 5 collegi uninominali e 9 seggi plurinominali, per un totale di 14 seggi. Sono definiti due collegi plurinominali.

Collegi uninominali:

- *Piemonte - U01*, nel quale è incluso il solo comune di Torino;



- *Piemonte - U02* nell'ambito del quale confluiscono interamente il sistema locale di Torino, con esclusione del comune capoluogo e quelli di Rivarolo Canavese, a nord, e di Susa, a ovest (tutti appartenenti alla città metropolitana di Torino);
- *Piemonte - U03* comprende le province di Verbano-Cusio-Ossola, Biella, Novara e Vercelli, i comuni torinesi del sistema locale di Santhià e il sistema locale di Ivrea (della città metropolitana di Torino);
- *Piemonte - U05*, che comprende l'intera provincia di Cuneo, insieme ai comuni torinesi dei sistemi locali inter-provinciali CN-TO di Pinerolo e Savigliano;
- *Piemonte - U04*, che comprende le province di Alessandria e Asti, insieme ai comuni torinesi del sistema locale di Chieri.

Collegi plurinominali:

- *Piemonte - P01*, all'interno del territorio della città metropolitana di Torino, che unisce i collegi uninominali *Piemonte - U01* e *Piemonte - U02* con 4 seggi;
- *Piemonte - P02* che comprende i collegi uninominali *Piemonte - U03*, *Piemonte - U04* e *Piemonte - U05* con 5 seggi.

La **Regione Valle d'Aosta/Vallée d'Aoste** per la **Camera dei deputati** è inclusa in un'unica circoscrizione elettorale che comprende la provincia di Aosta/Aoste. Nella circoscrizione è definito per legge un unico collegio uninominale, *Valle d'Aosta/Vallée d'Aoste - U0*, coincidente con l'intera circoscrizione, con un unico seggio. Non è previsto alcun seggio plurinominale.

Per il **Senato della Repubblica** nella Regione è definito per legge un unico collegio uninominale *Valle d'Aosta/Vallée d'Aoste - U01* che coincide con il territorio dell'intera Regione a cui è attribuito un unico seggio. Non viene attribuito alcun seggio plurinominale.

La **Regione Lombardia** per la **Camera dei deputati** è suddivisa in quattro circoscrizioni elettorali:

Circoscrizione Lombardia 1, comprendente una parte della città metropolitana di Milano e la provincia di Monza e della Brianza, cui sono assegnati 9 collegi uninominali e 16 seggi plurinominali, per un totale di 25 seggi. Sono definiti due collegi plurinominali.

Collegi uninominali:

- il territorio del comune di Milano è stato ripartito, utilizzando come unità territoriali sub-comunali i Nuclei di identità locale (NIL) nei seguenti tre collegi: *Lombardia 1 - U09* che comprende l'area centrale di Milano; *Lombardia 1 - U07* che comprende la zona nord del Comune di Milano e *Lombardia 1 - U08* che comprende la zona sud.
- Altri quattro collegi nel territorio della città metropolitana di Milano sono formati utilizzando come base geografica di riferimento le zone omogenee (ZO) deliberate dal Consiglio della città metropolitana: *Lombardia 1 - U05*, comprendente i comuni della ZO Alto Milanese ai quali si aggiungono i comuni di Mesero, Ossona, Casorezzo e Arluno (della ZO Magentino e Abbiatense) e i comuni di Pogliano Milanese, Vanzago, Pregnana Milanese, Cornaredo e Settimo Milanese (della ZO Nord Ovest); *Lombardia 1 - U06*, comprendente i restanti comuni della ZO Nord Ovest e quelli della ZO Nord Milano; *Lombardia 1 - U03*, comprendente i comuni delle ZO Adda Martesana e Sud Est (limitatamente a quelli compresi nella circoscrizione Lombardia 1); *Lombardia 1 - U04*, comprendente i comuni della ZO Sud Ovest e quelli della ZO Magentino e Abbiatense (a eccezione di quelli riportati in precedenza).
- Altri due collegi sono compresi interamente nella provincia di Monza e della Brianza: *Lombardia 1 - U01* include i territori del Monzese storico, compreso il capoluogo e della Bassa Brianza orientale; *Lombardia 1 - U02* comprende il territorio della Bassa Brianza occidentale e della Brianza centro-settentrionale.

Collegi plurinominali:

- *Lombardia 1 - P01* che è composto interamente da comuni della città metropolitana di Milano ed include i collegi uninominali del comune di Milano (*Lombardia 1 - U07*, *Lombardia 1 - U08* e



Lombardia 1 - U09) nonché il territorio occidentale della città metropolitana di Milano (collegi uninominali *Lombardia 1 - U04* e *Lombardia 1 - U05*);

- *Lombardia 1 - P02* comprendente gli altri quattro collegi uninominali Camera e cioè l'intera provincia Monza e della Brianza (collegi *Lombardia 1 - U01* e *Lombardia 1 - U02*) e la parte nord-orientale della città metropolitana di Milano (collegi uninominali *Lombardia 1 - U03* e *Lombardia 1 - U06*).

A ciascun collegio plurinominali sono attribuiti 8 seggi.

Circoscrizione Lombardia 2, comprendente una parte della provincia di Bergamo e le province di Varese, Como, Lecco e Sondrio, cui sono assegnati 5 collegi uninominali e 9 seggi plurinomiali, per un totale di 14 seggi. Sono definiti due collegi plurinomiali.

Collegi uninominali:

- *Lombardia 2 - U05* che comprende la provincia di Lecco e la parte confinante della provincia di Bergamo inclusa nella circoscrizione;
- *Lombardia 2 - U01* che comprende la parte settentrionale della provincia di Varese (sistemi locali di Varese e Luino);
- *Lombardia 2 - U02*, definito nella parte meridionale della provincia di Varese e comprendente i comuni del sistema locale di Busto Arsizio e quelli del sistema locale di Milano che ricadono nella provincia di Varese;
- *Lombardia 2 - U03* comprendente il comune di Como e i comuni del sistema locale a ovest del capoluogo, fino a Mariano Comense e Cantù e quelli fino al confine del sistema locale (comuni di Capiago Intimiano, Montorfano, Albese con Cassano e Faggeto Lario);
- *Lombardia 2 - U04* che include tutta la parte restante della provincia di Como e l'intera provincia di Sondrio.

Collegi plurinomiali:

- *Lombardia 2 - P01*, costituito interamente dai comuni della provincia di Varese, comprendente ambedue i collegi uninominali definiti nella provincia (*Lombardia 2 - U01* e *Lombardia 2 - U02*), con l'attribuzione di 4 seggi;
- *Lombardia 2 - P02*, comprendente gli altri tre collegi uninominali della circoscrizione, con l'attribuzione di 5 seggi.

Circoscrizione Lombardia 3, comprende una parte delle province di Bergamo e di Brescia. Sono assegnati alla circoscrizione 5 collegi uninominali e 9 seggi plurinomiali, per un totale di 14 seggi. Sono definiti due collegi plurinomiali.

Collegi uninominali:

- la provincia di Bergamo è suddivisa in due collegi: *Lombardia 3 - U02*, che comprende la ZO Area urbana con il comune di Bergamo e, a nord, le ZO Valle Brembana (per la parte inclusa nella circoscrizione Lombardia 3), Valle Seriana e Val di Scalve, la parte della ZO Laghi Bergamaschi inclusa nei sistemi locali di Darfo Boario Terme e Albino e tre comuni nella parte settentrionale della ZO Isola inclusa nella circoscrizione (Ponte San Pietro, Bonate Sotto e Bonate Sopra); *Lombardia 3 - U01*, definito nella parte meridionale della provincia di Bergamo, comprende le ZO Pianura Ovest, Pianura Est, Hinterland Sud, Seriate e Grumellese, la restante parte della ZO Isola inclusa nella circoscrizione (comuni di Madone, Bottanuco, Filago, Capriate San Gervasio e Brembate) e i comuni della ZO Laghi Bergamaschi appartenenti ai sistemi locali di Grumello del Monte e di Bergamo (Berzo San Fermo, Entratico, Luzzana, Trescore Balneario, Gorlago, Zandobbio, San Paolo d'Argon, Cenate Sotto e Cenate Sopra);
- il territorio della provincia di Brescia è ripartito in tre collegi uninominali: *Lombardia 3 - U04*, comprendente il comune capoluogo e il suo intero sistema locale; *Lombardia 3 - U03* definito nella parte settentrionale della provincia, comprende, i comuni bresciani che appartengono ai sistemi locali di Ponte di Legno, Edolo, Breno, Storo, Darfo Boario Terme, Lumezzane, Vestone, Limone sul Garda, Salò, Grumello del Monte e alla parte settentrionale del sistema locale di Chiari; il collegio *Lombardia 3 - U05* è definito nella parte meridionale della provincia



e comprende i comuni bresciani dei sistemi locali di Desenzano del Garda, Montichiari, Castel Goffredo, Manerbio, Orzinuovi e quelli nella parte meridionale del sistema locale di Chiari, non compresi nel collegio Lombardia 3 - U03.

Collegi plurinominali:

- *Lombardia 3 - P01*, con 4 seggi, comprendente la provincia di Bergamo (per la parte inclusa nella circoscrizione);
- *Lombardia 3 - P02*, con 5 seggi, comprendente la provincia di Brescia (per la parte inclusa nella circoscrizione).

Circoscrizione Lombardia 4, comprende parti della città metropolitana di Milano e della provincia di Brescia e le province di Cremona, Lodi, Mantova e Pavia. Sono assegnati alla circoscrizione 4 collegi uninominali e 7 seggi plurinominali, per un totale di 11 seggi. Unico collegio plurinominale.

Collegi uninominali:

- *Lombardia 4 - U04*, che comprende i comuni della provincia di Mantova;
- *Lombardia 4 - U03*, con i comuni della provincia di Cremona e quelli della provincia di Brescia appartenenti alla circoscrizione;
- *Lombardia 4 - U02* comprendente la provincia di Lodi, la parte della città metropolitana di Milano appartenente alla circoscrizione e 29 comuni della provincia di Pavia posti ad est del corso del fiume Olona inferiore;
- *Lombardia 4 - U01* che comprende il comune di Pavia e la sua provincia (al netto dei comuni della circoscrizione *Lombardia 4 - U02*).

Collegio plurinominale: *Lombardia 4 - P01* comprendente i quattro collegi uninominali della circoscrizione, con 7 seggi.

Per il **Senato della Repubblica** alla Regione sono assegnati 11 collegi uninominali e 20 seggi plurinominali, per un totale di 31 seggi. Definiti tre collegi plurinominali.

Collegi uninominali:

- *Lombardia - U06* che comprende la provincia di Monza e della Brianza;
- *Lombardia - U11* che comprende le province di Mantova e Cremona;
- *Lombardia - U10* che comprende le province di Lodi e Pavia;
- la città metropolitana di Milano è suddivisa in tre collegi: *Lombardia - U03* che comprende la maggior parte del territorio del comune capoluogo; *Lombardia - U04* il quale comprende 15 Nuclei di identità locale (NIL) della zona settentrionale del comune di Milano, e le zone omogenee (ZO) Nord Ovest, Nord Milano e Alto Milanese; *Lombardia - U05*, collegio della città metropolitana di Milano, che comprende le ZO Magentino e Abbiatense, Sud Ovest, Sud Est e Adda Martesana;
- i collegi *Lombardia - U07* e *Lombardia - U08* includono rispettivamente solo comuni della provincia di Bergamo e di Brescia, compresi i relativi capoluoghi;
- *Lombardia - U09* comprende la parte meridionale di entrambe le province;
- *Lombardia - U01* comprende la provincia di Varese e i comuni dell'arco sud-occidentale della provincia di Como;
- *Lombardia - U02* comprende parte delle province di Lecco, Sondrio e Como, con l'esclusione dei comuni compresi in altri collegi.

Collegi plurinominali:

- *Lombardia - P02* comprendente la città metropolitana di Milano e le province di Pavia e Lodi, con 8 seggi;
- *Lombardia - P01* comprendente le province di Varese, Como, Lecco, Sondrio e Monza e della Brianza, con 6 seggi;
- *Lombardia - P03* che comprende le province di Bergamo, Brescia, Cremona e Mantova, con 6 seggi.



La **Regione Trentino-Alto Adige/Südtirol**, per la **Camera dei deputati** è inclusa in un'unica circoscrizione che comprende le province autonome di Bolzano/Bozen e di Trento. Sono assegnati alla circoscrizione Camera 4 collegi uninominali e 3 seggi plurinominali, per un totale di 7 seggi. Unico collegio plurinominali.

Collegi uninominali:

Sono definiti due collegi in ciascuna delle due province autonome.

- Con riferimento alla provincia di Trento: il collegio *Trentino-Alto Adige/Südtirol - U01* comprende i comuni delle Comunità di Valle situati nella parte settentrionale della provincia di Trento incluso il capoluogo; il collegio *Trentino-Alto Adige/Südtirol - U02* comprende i comuni delle rimanenti Comunità di Valle situate nella parte meridionale della provincia: Comunità delle Giudicarie, Comunità Alto Garda e Ledro, Comunità della Vallagarina, Magnifica Comunità degli Altipiani Cimbri, Comunità Alta Valsugana e Bersntol e Comunità Valsugana e Tesino;
- nella provincia di Bolzano: il collegio *Trentino-Alto Adige/Südtirol - U03* configurato come previsto dalla legge n. 422 del 1991 ed integrato con i comuni posti lungo l'asse Bolzano–Merano (Terlano, Andriano e Nalles, Gargazzone, Postal, Merano e i comuni del suo *hinterland*) nonché i comuni di San Genesio Atesino, Meltina, Verano, Avelengo, Scena, Ultimo, San Pancrazio, Proves, Lauregno, Senale-San Felice, Tesimo, Nova Levante, Nova Ponente; il collegio *Trentino-Alto Adige/Südtirol - U04*, comprende i comuni del collegio di Bressanone, come configurato nel 1991 con l'esclusione dei comuni di Nova Levante e Nova Ponente attribuiti al collegio *Trentino-Alto Adige/Südtirol - U03* ma integrato del comune di Sarentino, i comuni della Val Venosta e quelli della parte settentrionale del Burgraviato.

Collegi plurinominali: è definito un unico collegio plurinominali *Trentino-Alto Adige/Südtirol - P01*, al quale sono attribuiti 3 seggi.

Per il **Senato della Repubblica** alla Regione sono assegnati 6 collegi uninominali, risultanti dalla previsione della legge costituzionale n.1/2020, che assegna 3 seggi a ciascuna delle province autonome. Il perimetro di tali collegi è definito ai sensi della legge 30 dicembre 1991, n. 422. Nella circoscrizione regionale non è formato alcun collegio plurinominali.

La **Regione Veneto** per la **Camera dei deputati** è suddivisa in due circoscrizioni elettorali:

Circoscrizione Veneto 1, comprende la città metropolitana di Venezia e le province di Belluno e Treviso. Alla circoscrizione sono assegnati 5 collegi uninominali e 8 seggi plurinominali, per un totale di 13 seggi. Costituito un unico collegio plurinominali.

Collegi uninominali:

- *Veneto 1 - U02* che comprende i comuni della parte occidentale della città metropolitana di Venezia, nonché il comune di Mogliano Veneto, Musile di Piave, Fossalta di Piave, San Donà di Piave e Noventa di Piave;
- *Veneto 1 - U01* costituito dal comune di Venezia, con i rimanenti comuni del territorio della città metropolitana;
- *Veneto 1 - U03*, comprende il comune di Treviso con i comuni del suo sistema locale, il sistema locale di Oderzo e i comuni di Meduna di Livenza, Cessalto e Zenson di Piave;
- *Veneto 1 - U04*, comprende i sistemi locali di Montebelluna e Pieve di Soligo, i comuni della provincia di Treviso dei sistemi locali inter-provinciali di Castelfranco Veneto, Bassano del Grappa e Valdobbiadene e la parte sud del sistema locale di Conegliano (comuni di Vazzola, Susegana, Santa Lucia di Piave e Marenò di Piave);
- *Veneto 1 - U05*, comprende l'intera provincia di Belluno e i comuni della provincia di Treviso dei sistemi locali di Vittorio Veneto, della porzione settentrionale del sistema locale di Conegliano e il comune di Gaiarine.

Collegi plurinominali: è stato disegnato un unico collegio *Veneto 1 - P01* che comprende i cinque collegi uninominali al quale sono assegnati 8 seggi.



Circoscrizione Veneto 2 comprende le province di Padova, Rovigo, Verona e Vicenza. Alla circoscrizione sono assegnati 7 collegi uninominali e 12 seggi plurinominali, per un totale di 19 seggi. Costituiti 3 collegi plurinominali.

Collegi uninominali:

- *Veneto 2 - U06*, nella porzione nord della provincia di Verona, risulta dall'aggregazione dei collegi uninominali Camera 2017 (decreto legislativo n. 189/2017) di Verona e San Bonifacio;
- *Veneto 2 - U07*, risulta dall'unione dei collegi uninominali Camera 2017 di Legnago e di Villafranca di Verona;
- *Veneto 2 - U05*, comprende i sistemi locali di Vicenza (incluso il capoluogo di provincia), Arzignano, cui si aggiungono i comuni della provincia di Vicenza afferenti ai sistemi locali inter-provinciali di San Bonifacio (con Verona) e Noventa Vicentina (con Padova);
- *Veneto 2 - U04* comprende l'area montana prealpina della provincia di Vicenza con l'aggregazione dei sistemi locali di Valdagno, Schio, Thiene, Asiago e Bassano del Grappa (quest'ultimo per la porzione inclusa nella circoscrizione Veneto 2);
- *Veneto 2 - U01* costituito dalla provincia di Rovigo e dall'area sud-ovest della provincia di Padova;
- *Veneto 2 - U02*, situata a nord della provincia di Padova e comprende il sistema locale di Cittadella, i comuni di Loreggia, Piombino Dese, Trebaseleghe, Massanzago e i comuni della cintura urbana del comune di Padova che appartengono al suo sistema locale, fino al confine con il sistema locale di Monselice;
- *Veneto 2 - U03* formato dal capoluogo Padova e dai comuni dell'area termale (Battaglia Terme, Montegrotto Terme e Abano Terme) e da quelli collocati nella parte sud-orientale della provincia, facenti parte del sistema locale di Padova.

Collegi plurinominali:

vengono definiti i seguenti tre collegi a ciascuno dei quali sono assegnati 4 seggi:

- *Veneto 2 - P03* comprende i due collegi uninominali Camera della provincia di Verona (*Veneto 2 - U06* e *Veneto 2 - U07*);
- *Veneto 2 - P02* che accorpa i collegi uninominali della provincia di Vicenza (*Veneto 2 - U04* e *Veneto 2 - U05*);
- *Veneto 2 - P01* che comprende i collegi uninominali delle province di Padova e Rovigo (*Veneto 2 - U01*, *Veneto 2 - U02* e *Veneto 2 - U03*).

Per il **Senato della Repubblica** alla Regione sono assegnati 5 collegi uninominali e 11 seggi plurinominali, per un totale di 16 seggi. Sono definiti due collegi plurinominali.

Collegi uninominali: è formato un collegio in ciascuna delle province di Padova (*Veneto - U03*), Vicenza (*Veneto - U04*) e Verona (*Veneto - U05*); un collegio con l'unione della città metropolitana di Venezia e della provincia Rovigo (*Veneto - U01*) e uno con l'unione delle province di Treviso e Belluno (*Veneto - U02*).

Collegi plurinominali:

- *Veneto - P01* (aggrega i collegi uninominali *Veneto - U01* e *Veneto - U02*), con 5 seggi;
- *Veneto - P02* (aggrega i collegi uninominali *Veneto - U03*, *Veneto - U04* e *Veneto - U05*), con 6 seggi.

La **Regione Friuli-Venezia Giulia** per la **Camera dei deputati** è inclusa in un'unica circoscrizione elettorale. Sono assegnate alla circoscrizione 3 collegi uninominali e 5 seggi plurinominali, per un totale di 8 seggi. È stato definito un unico collegio plurinominali.

Collegi uninominali:

- *Friuli-Venezia Giulia - U01* comprende per intero la ex-provincia di Pordenone e i due sistemi locali di Tolmezzo e Tarvisio, situati nella parte settentrionale della provincia di Udine;
- *Friuli-Venezia Giulia - U02* è formato dalla parte restante della ex provincia di Udine, compreso il capoluogo;



- *Friuli-Venezia Giulia - U03* è composto dalle intere ex-province di Trieste e di Gorizia. Tale collegio comprende circa il 90% della popolazione residente nei comuni abitati dalla minoranza linguistica slovena, rispettando il parametro della delega che richiede che uno dei collegi uninominali sia costituito in modo da favorire l'accesso alla rappresentanza dei candidati espressione della minoranza linguistica slovena, ai sensi dell'articolo 26 della legge 23/2/2001, n. 38.

Collegi plurinominali: è stato definito un unico collegio plurinomiale, *Friuli-Venezia Giulia - P01* comprendente i tre collegi uninominali della circoscrizione; ad esso sono assegnati i 5 seggi plurinominali.

Per il **Senato della Repubblica** alla Regione sono assegnati un collegio uninominale e 3 seggi plurinominali, per un totale di 4 seggi. È stato definito un unico collegio plurinomiale.

È definito un unico collegio uninominale, *Friuli-Venezia Giulia - U01*, che comprende il territorio dell'intera Regione.

Collegi plurinominali: è stato definito un unico collegio plurinomiale *Friuli-Venezia Giulia - P01* che comprende l'intera circoscrizione cui sono assegnati 3 seggi.

La **Regione Liguria** per la **Camera dei deputati** è inclusa in un'unica circoscrizione che comprende le tre province di Imperia, Savona e La Spezia e la città metropolitana di Genova. Sono assegnati alla circoscrizione 4 collegi uninominali e 6 seggi plurinominali, per un totale di 10 seggi. È stato definito un unico collegio plurinomiale.

Collegi uninominali:

- *Liguria - U01* formato dall'intera provincia di Imperia con i sistemi locali di Albenga e Finale Ligure (della provincia di Savona), il sistema locale di Savona, limitatamente al comune capoluogo e a quelli di Quiliano, Vado Ligure, Bergeggi, Vezzi Portio, Spotorno e Noli e il sistema locale di Cairo Montenotte, limitatamente ai comuni di Cosseria, Cengio, Carcare, Altare, Roccavignale, Millesimo, Pallare, Mallare, Massimino, Murialdo, Osiglia, Bormida, Calizzano, Bardineto;
- *Liguria - U04* comprendente l'intera provincia di La Spezia e i sistemi locali di Sestri Levante, Chiavari e Rapallo (della città metropolitana di Genova);
- *Liguria - U03* comprende sei municipi del comune di Genova (I - Centro Est, II - Centro Ovest, III - Bassa Val Bisagno, IV - Media Val Bisagno, VIII - Medio Levante e IX - Levante), l'Unione dei comuni dell'Alta Val Trebbia nonché i comuni di Bargagli, Bogliasco, Davagna, Lumarzo, Pieve Ligure, Sori e Torriglia della porzione orientale del sistema locale di Genova;
- *Liguria - U02*, comprende la parte occidentale del comune di Genova (municipi V - Val Polcevera, VI - Medio Ponente e VII - Ponente), l'Unione dei comuni dello Scrivia e i comuni contigui di Campomorone, Ceranesi, Mignanego, Sant'Olcese e Serra Riccò nonché i comuni di Arenzano, Cogoleto e Mele (del sistema locale di Genova), il sistema locale di Ovada; il collegio comprende inoltre le porzioni orientali dei sistemi locali di Savona e Cairo Montenotte non incluse nel Collegio *Liguria - U01*;

Il collegio plurinomiale, *Liguria - P01*, comprende l'intera circoscrizione, con 6 seggi.

Per il **Senato della Repubblica** sono assegnati alla Regione 2 collegi uninominali e 3 seggi plurinominali, per un totale di 5 seggi. Unico collegio plurinomiale.

Collegi uninominali:

- *Liguria - U01* che comprende il territorio già incluso nei due uninominali Camera *Liguria - U01* e *Liguria - U02*;
- *Liguria - U02* che comprende il territorio dei collegi uninominali Camera *Liguria - U03* e *Liguria - U04*.

Il collegio plurinomiale, *Liguria - P01*, comprende l'intera circoscrizione elettorale, al quale sono assegnati 3 seggi.



La **Regione Emilia-Romagna** per la **Camera dei deputati** è inclusa in un'unica circoscrizione elettorale che comprende le otto province di Piacenza, Parma, Reggio nell'Emilia, Modena, Ferrara, Ravenna, Forlì-Cesena e Rimini e la città metropolitana di Bologna. Sono assegnati alla circoscrizione 11 collegi uninominali e 18 seggi plurinominali, per un totale di 29 seggi. Definiti 3 collegi plurinominali.

Collegi uninominali:

- *Emilia-Romagna - U08* che comprende la provincia di Ravenna;
- *Emilia-Romagna - U09* che comprende la provincia di Ferrara;
- *Emilia-Romagna - U10* che comprende la provincia di Forlì-Cesena;
- *Emilia-Romagna - U11* che comprende la provincia di Rimini;
- *Emilia-Romagna - U01* che comprende l'intera provincia di Piacenza alla quale si aggiungono i comuni del sistema locale di Fidenza che ricadono nella provincia di Parma;
- *Emilia-Romagna - U02*, formato dalla provincia di Parma (a eccezione del territorio incluso nel collegio precedente) e due comuni della provincia di Reggio nell'Emilia: Brescello e Boretto;
- *Emilia-Romagna - U03* che comprende la provincia di Reggio nell'Emilia, a eccezione dei due comuni inclusi nel collegio precedente e dei comuni di Casalgrande, Castellarano, Baiso;
- *Emilia-Romagna - U04* che comprende il sistema locale di Modena e i territori della porzione sud della provincia fino al confine regionale;
- *Emilia-Romagna - U07* che comprende la rimanente porzione settentrionale della provincia di Modena (sistema locale di Carpi e Mirandola) e la porzione nord della città metropolitana di Bologna;
- *Emilia-Romagna - U06* che comprende il comune di Bologna;
- *Emilia-Romagna - 05* che comprende il comune di San Lazzaro di Savena, i sistemi locali di Imola (per la porzione appartenente della città metropolitana di Bologna) e di Vignola e la rimanente porzione della città metropolitana di Bologna fino ad arrivare al confine regionale sud.

Collegi plurinominali:

- *Emilia-Romagna - P01* composto dai tre collegi uninominali: *Emilia-Romagna - U01*, *Emilia-Romagna - U02* e *Emilia-Romagna - U03* (interi province di Piacenza e Parma e larga parte di quella di Reggio nell'Emilia), al quale sono assegnati 5 seggi;
- *Emilia-Romagna - P02* formato da quattro collegi uninominali: *Emilia-Romagna - U04*, *Emilia-Romagna - U05*, *Emilia-Romagna - U06* ed *Emilia-Romagna - U07* (intera città metropolitana di Bologna, intera provincia di Modena e una porzione di quella di Reggio nell'Emilia), al quale sono assegnati 7 seggi;
- *Emilia-Romagna - P03*, a est, definito dall'unione dei restanti quattro collegi uninominali Camera: *Emilia-Romagna - U08*, *Emilia-Romagna - U09*, *Emilia-Romagna - U10* e *Emilia-Romagna - U11* (interi province di Ravenna, Ferrara, Forlì-Cesena, Rimini), al quale sono assegnati 6 seggi.

Per il **Senato della Repubblica** alla Regione sono assegnati 5 collegi uninominali e 9 seggi plurinominali, per un totale di 14 seggi. Definiti 2 collegi plurinominali.

Collegi uninominali:

- *Emilia-Romagna - U01* composto dalle intere province di Piacenza e Parma alle quali si unisce la porzione settentrionale della provincia di Reggio nell'Emilia: sistema locale di Guastalla e Correggio e comuni di Brescello (del sistema locale di Parma) e Boretto (del sistema locale inter-regionale di Viadana);
- *Emilia-Romagna - U02* comprende la provincia di Reggio nell'Emilia (a eccezione dei territori confluiti nel collegio *Emilia-Romagna - U01*), la provincia di Modena (a eccezione dei comuni che ricadono nel sistema locale di Vignola) ed i comuni della città metropolitana di Bologna di Gaggio Montano e Lizzano in Belvedere;
- *Emilia-Romagna - U03* comprende la città metropolitana di Bologna, esclusi i due comuni appena citati, e l'intero sistema locale di Vignola;



- *Emilia-Romagna - U04* comprende le intere province di Ferrara e di Ravenna;
- *Emilia-Romagna - U05*, composto dalle intere province di Forlì-Cesena e di Rimini.

Collegi plurinominali:

- *Emilia-Romagna - P01* che unisce i due collegi uninominali Senato *Emilia-Romagna - U01* e *Emilia-Romagna - U02* (province di Piacenza, Parma e Reggio nell'Emilia, larga parte della provincia di Modena e i due comuni della città metropolitana di Bologna di Gaggio Montano e Lizzano in Belvedere); al quale sono assegnati 4 seggi plurinominali;
- *Emilia-Romagna - P02* che unisce i tre collegi uninominali *Emilia-Romagna - U03*, *Emilia-Romagna - U04* e *Emilia-Romagna - U05*, comprendendo così la quasi totalità della città metropolitana di Bologna, le province di Ferrara, Ravenna, Forlì-Cesena e Rimini e una piccola porzione della provincia di Modena, al quale sono assegnati 5 seggi plurinominali.

La **Regione Toscana** per la **Camera dei deputati** è inclusa in un'unica circoscrizione elettorale che comprende le nove province di Massa-Carrara, Lucca, Pisa, Livorno, Pistoia, Prato, Arezzo, Siena e Grosseto e la città metropolitana di Firenze. Alla circoscrizione sono assegnati 9 collegi uninominali e 15 seggi plurinominali, per un totale di 24 seggi. Definiti 3 collegi plurinominali.

Collegi uninominali:

- *Toscana - U02* è formato dall'intera provincia di Massa-Carrara alla quale si aggiungono i sistemi locali di Pietrasanta e di Viareggio, entrambi appartenenti alla provincia di Lucca;
- *Toscana - U03* composto dalla restante parte della provincia di Lucca alla quale si aggiungono alcuni territori della provincia di Pistoia e cioè: il sistema locale di Montecatini Terme e quello di San Marcello Pistoiese;
- *Toscana - U06* comprende l'intero sistema locale di Pistoia, incluso il comune capoluogo, il comune di Sambuca Pistoiese, l'intero sistema locale di Prato e la porzione settentrionale della città metropolitana di Firenze con i sistemi locali di Borgo San Lorenzo, Firenzuola e il comune di Marradi;
- *Toscana - U07* coincidente con il comune di Firenze;
- *Toscana - U08*, composto dai sistemi locale di Firenze (escluso il capoluogo), Empoli, Castelnuovo Fiorentino e dal comune di Barberino Tavernelle;
- *Toscana - U04* è composto dall'intera provincia di Pisa e dal comune di Fucecchio della città metropolitana di Firenze;
- *Toscana - U09* è composto dall'intera provincia di Arezzo alla quale si aggiungono i comuni di Reggello e di Figline e Incisa Valdarno del sistema locale di Montevarchi questi ultimi appartenenti alla città metropolitana di Firenze;
- *Toscana - U05* risulta composto dall'intera provincia di Livorno;
- *Toscana - U01* composto dalle province di Siena e Grosseto.

Collegi plurinominali ciascuno dei quali con 5 seggi:

- *Toscana - P01* è composto dai tre collegi uninominali *Toscana - U02*, *Toscana - U03* e *Toscana - U06*;
- *Toscana - P02* è formato da tre collegi uninominali *Toscana - U01*, *Toscana - U05* e *Toscana - U09*;
- *Toscana - P03* che aggrega i restanti tre collegi uninominali *Toscana - U04*, *Toscana - U07* e *Toscana - U08*.

Per il **Senato della Repubblica** sono assegnati alla Regione 4 collegi uninominali e 8 seggi plurinominali, per un totale di 12 seggi. È stato definito un unico collegio plurinominali.

Collegi uninominali:

- *Toscana - U01* è composto dalle province di Arezzo, Grosseto e Siena;
- *Toscana - U04* è formato dall'intera città metropolitana di Firenze;
- *Toscana - U03* comprende le province di Prato, Pistoia, Massa-Carrara e Lucca, escluso il sistema locale di Viareggio;



- *Toscana - U02* risulta formato dalle province di Pisa e Livorno alle quali si aggiunge il sistema locale di Viareggio, contiguo con quello di Pisa, lungo la fascia costiera.

Collegi plurinominali: unico collegio plurinominali *Toscana - P01* che comprende l'intera circoscrizione elettorale, al quale sono assegnati 8 seggi plurinominali.

La **Regione Umbria** per la **Camera dei deputati** è inclusa in un'unica circoscrizione che comprende le province di Perugia e di Terni. Sono assegnati alla circoscrizione 2 collegi uninominali e 4 seggi plurinominali, per un totale di 6 seggi. È stato definito un unico collegio plurinominali.

Collegi uninominali:

- *Umbria - U01* che include oltre all'intera provincia di Terni parte della provincia di Perugia con i sistemi locali perugini di Castiglione del Lago, Todi, Foligno, Spoleto, Norcia, oltre alla parte umbra di quelli di Chiusi e di Cascia;
- *Umbria - U02* che comprende il territorio rimanente della provincia di Perugia, con i sistemi locali di Perugia (escluso il comune ternano di Marsciano), Assisi, Gualdo Tadino, Gubbio, Umbertide, Città di Castello e la porzione umbra del sistema locale di Cortona.

L'unico collegio plurinominali (*Umbria - P01*) include l'intera circoscrizione con 4 seggi.

Per il **Senato della Repubblica** sono assegnati alla Regione 1 collegio uninominali e 2 seggi plurinominali, per un totale di 3 seggi. È definito un unico collegio plurinominali.

È definito un unico collegio uninominali, *Umbria - U01* che comprende il territorio dell'intera regione.

Il collegio plurinominali *Umbria - P01*; comprende l'intera circoscrizione con 2 seggi plurinominali.

La **Regione Marche** per la **Camera dei deputati** è inclusa in un'unica circoscrizione elettorale che comprende le province di Ancona, Ascoli Piceno, Fermo, Macerata e Pesaro Urbino. Sono assegnati alla circoscrizione 4 collegi uninominali e 6 seggi plurinominali, per un totale di 10 seggi. È definito un unico collegio plurinominali.

Collegi uninominali:

- *Marche - U04* che coincide con la provincia di Pesaro e Urbino;
- *Marche - U03* che comprende i comuni della provincia di Ancona con l'esclusione di quelli appartenenti al sistema locale di Recanati i quali confluiscono nel collegio *Marche - U02* con l'intera provincia di Macerata;
- *Marche - U01* comprende le province di Fermo e Ascoli Piceno.

È definito un unico collegio plurinominali *Marche - P01*, che comprende l'intero territorio della circoscrizione e al quale sono assegnati 6 seggi.

Per il **Senato della Repubblica** sono assegnati alla Regione 2 collegi uninominali e 3 seggi plurinominali, per un totale di 5 seggi. È definito un unico collegio plurinominali.

Collegi uninominali:

- *Marche - U02* comprende le province di Ancona e di Pesaro e Urbino;
- *Marche - U01* comprende le province di Macerata, Fermo e Ascoli Piceno.

È definito un unico collegio plurinominali, *Marche - P01*, che comprende l'intero territorio della circoscrizione con 3 seggi.

La **Regione Lazio** per la **Camera dei deputati** la Regione è suddivisa in due circoscrizioni elettorali.

Circoscrizione Lazio 1, comprende parte della città metropolitana di Roma compreso il territorio di Roma Capitale. Sono assegnati alla circoscrizione 9 collegi uninominali e 15 seggi plurinominali, per un totale di 24 seggi. Definiti 3 collegi plurinominali.

Collegi uninominali:



- due collegi esterni al territorio di Roma capitale: *Lazio 1 - U08* che comprende i comuni del Parco dei Castelli Romani e quelli di Ardea, Anzio e Nettuno; *Lazio 1 - U09* che comprende i comuni dell'area di Guidonia Montecelio e Tivoli, comprensorio dei monti Simbruini e, a sud, altri comuni della città metropolitana di Roma fino a Carpineto Romano.

Il disegno dei collegi interni al territorio di Roma capitale, basato fondamentalmente sulla geografia amministrativa sub-comunale dei 15 municipi è costituito dai seguenti collegi:

- *Lazio 1 - U01* comprende i municipi I (centro storico) e II (centro nord), le zone urbanistiche Ostiense, Valco San Paolo e Garbatella del municipio VIII;
- *Lazio 1 - U03* comprende i municipi V e VI nel settore orientale di Roma;
- *Lazio 1 - U04* formato dall'unione dei municipi VII e VIII nel settore sud-est (escluse le zone urbanistiche già incorporate nel collegio *Lazio 1 - U01*) e dal comune di Ciampino;
- *Lazio 1 - U05* formato dall'unione dei municipi IX e X e dal comune di Pomezia;
- *Lazio 1 - U06* è formato dall'unione dei municipi XI e XII e dal comune di Fiumicino;
- *Lazio 1 - U07* è formato dall'unione dei municipi XIII, XIV e XV nel settore nord-ovest;
- *Lazio 1 - U02* è formato dall'unione dei municipi III e IV nel settore nord-est.

Collegi plurinominali ad ognuno dei quali sono attribuiti 5 seggi:

- *Lazio 1 - P01* che unisce il collegio del centro di Roma (*Lazio 1 - U01*) con i due collegi settentrionali della Capitale (*Lazio 1 - U07* e *Lazio 1 - U02*);
- *Lazio 1 - P03*, formato dai collegi uninominali Camera *Lazio 1 - U06*, *Lazio 1 - U05* e *Lazio 1 - U08*;
- *Lazio 1 - P02*, formato dai restanti collegi uninominali Camera: *Lazio 1 - U03* e *Lazio 1 - U04* e *Lazio 1 - U09*.

Circoscrizione Lazio 2, comprende le province di Viterbo, Rieti, Frosinone e Latina, e 36 comuni della città metropolitana di Roma. Sono assegnati alla circoscrizione 5 collegi uninominali e 7 seggi plurinominali, per un totale di 12 seggi. Definiti 2 collegi plurinominali.

Collegi uninominali:

- *Lazio 2 - U02* che comprende l'intera provincia di Rieti, il sistema locale di Civita Castellana e i comuni della fascia settentrionale della città metropolitana di Roma rientranti nella circoscrizione, dal confine ad est fino all'area del lago di Bracciano ad ovest;
- *Lazio 2 - U01* comprende i comuni litoranei di Ladispoli e Cerveteri, il sistema locale di Civitavecchia (tutti della città metropolitana di Roma) la quasi totalità della provincia di Viterbo, esclusi il sistema locale di Civita Castellana;
- *Lazio 2 - U03*, costituito dai sistemi locali di Latina e Sabaudia e dal comune di Aprilia;
- *Lazio 2 - U04*, formato dall'unione dei sistemi locali di Sora e Frosinone;
- *Lazio 2 - U05*, formato dall'unione dei sistemi locali di Terracina, Fondi, Gaeta, Formia e Cassino.

Collegi plurinominali:

- *Lazio 2 - P01* che comprende i due collegi uninominali della porzione nord, al quale sono assegnati 3 seggi;
- *Lazio 2 - P02* che comprende i tre collegi uninominali delle province di Latina e Frosinone, al quale sono assegnati 4 seggi.

Per il **Senato della Repubblica** sono assegnati alla Regione 6 collegi uninominali e 12 seggi plurinominali, per un totale di 18 seggi. Sono definiti 2 collegi plurinominali.

Collegi uninominali:

- *Lazio - U01* a nord, che unisce le province di Viterbo e Rieti e la porzione della città metropolitana di Roma afferente alla circoscrizione Lazio 2 (incluso l'intero sistema locale di Civitavecchia);
- *Lazio - U06* costituito dalle province di Frosinone e Latina;
- i seguenti tre collegi interessano il territorio di Roma Capitale: *Lazio - U02*, che unisce i municipi I, II e le zone urbanistiche di Ostiense, Valco San Paolo e Garbatella del municipio



- VIII e i municipi dall'XI al XV; *Lazio - U03*, che comprende i municipi dal III al VI; *Lazio - U04*, che comprende i municipi da VII a X (con l'esclusione delle zone urbanistiche dell'VIII municipio appena indicate) e i comuni di Ciampino e Fiumicino;
- *Lazio - U05* che comprende tutti gli altri comuni della città metropolitana di Roma ricadenti nella circoscrizione Lazio 1.

Collegi plurinominali ciascuno con 6 seggi:

- *Lazio - P01*, che comprende il territorio di Roma e i comuni di Fiumicino e Ciampino (*collegi uninominali Lazio - U02, Lazio - U03 e Lazio - U04*);
- *Lazio - P02* che comprende la restante parte della regione (*collegi uninominali Lazio - U01, U05 e U06*).

La **Regione Abruzzo** per la **Camera dei deputati** è inclusa in un'unica circoscrizione che comprende le province di L'Aquila, Pescara, Teramo e Chieti. Alla circoscrizione Camera sono assegnati 3 collegi uninominali e 6 seggi plurinominali, per un totale di 9 seggi. È definito un unico collegio plurinomiale.

Collegi uninominali:

- *Abruzzo - U01* è formato dall'intera provincia di Chieti;
- *Abruzzo - U02* comprende la provincia di Pescara e i comuni della provincia di Teramo compresi nel sistema locale di Penne e dei sistemi locali litoranei di Pineto, Martinsicuro e Giulianova;
- *Abruzzo - U03* comprende la provincia dell'Aquila e la parte restante della provincia di Teramo.

L'unico collegio plurinomiale, *Abruzzo - P01*, comprende l'intera circoscrizione elettorale; ad esso sono assegnati 6 seggi plurinominali.

Per il **Senato della Repubblica** alla Regione è assegnato 1 collegio uninominale (*Abruzzo U-01* che coincide con l'intero territorio della circoscrizione) e 3 seggi plurinominali, per un totale di 4 seggi.

È definito un unico collegio plurinomiale *Abruzzo P-01* che comprende l'intera circoscrizione elettorale, con 3 seggi.

La **Regione Molise** per la **Camera dei deputati** è inclusa in un'unica circoscrizione elettorale che comprende le province di Campobasso e di Isernia. La legge stabilisce che nella circoscrizione sia definito un unico collegio uninominale ed alla stessa viene assegnato 1 seggio plurinomiale, per un totale di 2 seggi. Definito un unico collegio plurinomiale.

L'unico collegio uninominale, *Molise U-01* è definito per legge e coincide con il territorio dell'intera circoscrizione. Inoltre alla Regione è attribuito un unico collegio plurinomiale *Molise - P01*, definito per legge e coincidente con il territorio dell'intera circoscrizione, con 1 seggio.

Per il **Senato della Repubblica** alla Regione è assegnato un unico collegio uninominale *Molise U-01*, definito per legge, che coincide con il territorio dell'intera Regione ed un unico collegio plurinomiale, *Molise P-01* che comprende l'intera Regione al quale è attribuito 1 seggio.

La **Regione Campania** per la **Camera dei deputati** è suddivisa in due circoscrizioni elettorali.

Circoscrizione Campania 1, che comprende integralmente la città metropolitana di Napoli. Sono assegnati alla circoscrizione 7 collegi uninominali e 13 seggi plurinominali, per un totale di 20 seggi. Definiti due collegi plurinominali.

Collegi uninominali:

- nel comune di Napoli sono definiti due collegi, *Campania 1 - U02* comprendente l'area del centro storico, la parte occidentale del comune di Napoli, fino a Posillipo e Bagnoli lungo la costa, e Pianura e Chiaiano, nell'entroterra; *Campania 1 - U03* comprende la parte nord-orientale del territorio comunale e include i quartieri Vomero e Arenella, l'area portuale, i quartieri fino a Scampia, a nord, e quelli di Ponticelli, Barra e San Giovanni a Teduccio, a est;



- *Campania 1 - U01*, a nord-ovest del capoluogo, che insiste sul territorio compreso tra la penisola di Bacoli-Monte di Procida fino a Giugliano in Campania e comprende i comuni delle Isole di Procida e Ischia;
- *Campania 1 - U04*, che comprende i comuni a nord del comune di Napoli fino alla direttrice Caivano-Afragola-Casoria, distribuiti lungo l'Asse Mediano stradale «Nola-Villa Literno»;
- *Campania 1 - U05* che comprende Acerra, l'area di Pomigliano d'Arco con i comuni circostanti e i comuni vesuviani occidentali fino all'area Portici-Ercolano;
- *Campania 1 - U06* comprende i sistemi locali di Nola, San Giuseppe Vesuviano e i comuni di Pompei e Boscoreale;
- *Campania 1 - U07* comprende i comuni della città metropolitana di Napoli di Trecase, Boscotrecase, Torre del Greco e Torre Annunziata del sistema locale di Torre del Greco e l'area della Costiera sorrentina.

Collegi plurinominali:

- *Campania 1 - P01* che unisce i tre collegi uninominali *Campania 1 - U01*, *Campania 1 - U02* e *Campania 1 - U03*, con 6 seggi;
- *Campania 1 - P02* che comprende i quattro collegi uninominali *Campania 1 - U04*, *Campania 1 - U05*, *Campania 1 - U06* e *Campania 1 - U07*, con 7 seggi.

Circoscrizione Campania 2 comprendente integralmente le quattro province della Regione: Caserta, Benevento, Avellino e Salerno. Sono assegnati alla circoscrizione 7 collegi uninominali e 11 seggi plurinominali, per un totale di 18 seggi. Definiti due collegi plurinominali.

Collegi uninominali:

- *Campania 2 - U03* che comprende l'intera provincia di Benevento insieme al sistema locale di Piedimonte Matese e a porzione del sistema locale di Isernia che ricade nella circoscrizione;
- *Campania 2 - U01* è composto dai sistemi locali di Sessa Aurunca, Teano e Mondragone, insieme all'intera area dell'Agro aversano e alla porzione del sistema locale inter-regionale di Cassino inclusa nella provincia di Caserta;
- *Campania 2 - U02* comprende il sistema locale di Caserta e i comuni della conurbazione casertana lungo la SS 7 Appia, seguendo la direttrice Caserta-Capua-Santa Maria Capua Vetere;
- *Campania 2 - U04* comprende l'intera provincia di Avellino;
- *Campania 2 - U05* che comprende l'Agro nocerino-sarnese (sistema locale di Sarno, Nocera Inferiore e Pagani), la Costiera amalfitana e i comuni di Cetara e Vietri sul Mare (del sistema locale di Salerno);
- *Campania 2 - U06* composto dai sistemi locali di Salerno (al netto dei due comuni appena riportati) e di Battipaglia;
- *Campania 2 - U07* che comprende sistemi locali interi situati nella parte meridionale della provincia di Salerno: da nord a sud, l'area costiera tra Eboli-Paestum e il Cilento e, nell'entroterra, il territorio restante fino al confine con la Basilicata.

Collegi plurinominali:

- *Campania 2 - P01* con 5 seggi, unisce i tre collegi uninominali: *Campania 2 - U01*, *Campania 2 - U02* e *Campania 2 - U03*;
- *Campania 2 - P02*, con 6 seggi, unisce i quattro collegi uninominali: *Campania 2 - U04*, *Campania 2 - U05*, *Campania 2 - U06* e *Campania 2 - U07*.

Per il **Senato della Repubblica** sono assegnati alla Regione 7 collegi uninominali e 11 seggi plurinominali, per un totale di 18 seggi. Definiti 2 collegi plurinominali.

Collegi uninominali:

- *Campania - U01* comprende l'intera provincia di Caserta;
- *Campania - U02*, comprende le intere province di Avellino e di Benevento;
- *Campania - U03* è composto da comuni della provincia di Salerno facenti parte del sistema locale del capoluogo, dal sistema locale di Nocera Inferiore e da tutti gli altri sistemi locali della provincia a sud del sistema locale di Salerno;



- *Campania - U04* che comprende l'intero comune di Napoli;
- *Campania - U05* che comprende l'area a nord del capoluogo, dall'asse autostradale dell'A1, a est, fino all'area di Giugliano in Campania, a ovest, e i comuni delle Isole di Ischia e di Procida.
- Sono definiti inoltre i seguenti due collegi interprovinciali NA – SA: *Campania - U06* comprende: i sistemi locali di Torre del Greco e Positano, i comuni di Portici ed Ercolano i sistemi locali di Castellammare di Stabia, Sorrento Capri e i sistemi locali di Amalfi e Pagani ed infine i comuni di Vietri sul Mare e Cetara (del sistema locale di Salerno); *Campania - U07* comprende: l'area di Acerra e Pomigliano d'Arco, i comuni vesuviani nord-occidentali fino a includervi San Giorgio a Cremano, i sistemi locali di Nola e di San Giuseppe Vesuviano ed il sistema locale di Sarno.

Collegi plurinominali:

- *Campania - P01* che unisce i quattro collegi uninominali *Campania - U04*, *Campania - U05*, *Campania - U06* e *Campania - U07*, comprendendo l'intera città metropolitana di Napoli e una parte della provincia di Salerno, con 6 seggi plurinominali;
- *Campania - P02* unisce i tre collegi uninominali *Senato Campania - U01*, *Campania - U02* e *Campania - U03*, comprendendo le intere province di Caserta, Benevento e Avellino e larga parte della provincia di Salerno, compreso il comune capoluogo, con 5 seggi.

La **Regione Puglia** per la **Camera dei deputati** è inclusa in un'unica circoscrizione che comprende la città metropolitana di Bari e le province di Foggia, Barletta-Andria-Trani, Taranto, Brindisi e Lecce. Alla circoscrizione sono assegnati 10 collegi uninominali e 17 seggi plurinominali, per un totale di 27 seggi. Definiti 4 collegi plurinominali.

Collegi uninominali:

- *Puglia - U01* formato dai sistemi locali di Foggia (incluso il comune capoluogo), Lucera, Casalnuovo Monterotaro e Torremaggiore e dai comuni foggiani dei sistemi locali di Termoli, San Bartolomeo in Galdo, Vallata e Melfi;
- *Puglia - U02*, comprende la parte restante della provincia di Foggia e cioè i comuni dei sistemi locali di Apricena, Rodi Garganico, Vico del Gargano, Manfredonia, San Giovanni Rotondo e Cerignola e dell'arcipelago delle Isole Tremiti nonché parte della provincia di Barletta-Andria-Trani e cioè il sistema locale di San Ferdinando di Puglia e il comune di Canosa di Puglia;
- *Puglia - U03* è costituito da i rimanenti comuni della provincia di Barletta-Andria-Trani;
- all'interno della città metropolitana di Bari sono costituiti: *Puglia - U05* che comprende il comune capoluogo e quelli del suo *hinterland* sud-orientale: Modugno, Bitritto, Valenzano, Triggiano, Capurso, Cellamare e Mola di Bari, e Noicattaro; *Puglia - U04*, definito ad arco intorno al precedente, comprende i comuni di Bitonto, Binetto, Palo del Colle, Bitetto, Sannicandro di Bari, Adelfia, Casamassima e Conversano del sistema locale di Bari; i comuni di Rutigliano e Turi (del sistema locale di Rutigliano) e quelli della città metropolitana di Bari compresi nei sistemi locali di Molfetta e Corato e di Monopoli;
- *Puglia - U06* che comprende l'area della Murgia barese: i comuni di Grumo Appula, Toritto, Altamura e Santeramo in Colle, i sistemi locali di Gravina in Puglia, Acquaviva delle Fonti, Gioia del Colle e Putignano, il sistema locale di Martina Franca, i sistemi locali di Castellaneta e Ginosa della provincia di Taranto;
- *Puglia - U08* costituito dai sistemi locali di Taranto e di Manduria;
- *Puglia - U07* coincidente con la provincia di Brindisi;
- *Puglia - U09* costituito dai sistemi locali di Lecce (compreso il capoluogo), Copertino e Nardò;
- *Puglia - U10* che comprende in provincia di Lecce i sistemi locali di Galatina, Maglie, Otranto, Gallipoli, Casarano Ugento, Tricase e Gagliano del Capo.

Collegi plurinominali:

- *Puglia - P01*, con 4 seggi, comprende le intere province di Foggia e Barletta- Andria-Trani (collegi uninominali *Puglia - U01*, *Puglia - U02* e *Puglia - U03*);



- *Puglia - P04*, con 5 seggi, comprende le intere province di Brindisi e Lecce (collegi uninominali *Puglia - U07*, *Puglia - U09* e *Puglia - U10*);
- *Puglia - P02*, con 4 seggi, che comprende i collegi uninominali *Puglia - U05* (del capoluogo di Bari) e *Puglia - U04*;
- *Puglia - P03*, con 4 seggi, che comprende l'intera provincia di Taranto e la parte della Murgia barese della città metropolitana di Bari (collegi uninominali *Puglia - U06* e *Puglia - U08*).

Per il **Senato della Repubblica** alla regione sono assegnati 5 collegi uninominali e 8 seggi plurinominali, per un totale di 13 seggi. Definito un unico collegio plurinomiale.

Collegi uninominali:

- *Puglia - U01* che comprende l'intera provincia di Foggia e il sistema locale di San Ferdinando di Puglia;
- *Puglia - U02* che comprende la provincia di Barletta-Andria-Trani (al netto del sistema locale di San Ferdinando di Puglia) insieme alla Murgia barese, e all'intero sistema locale di Martina Franca;
- *Puglia - U03* comprende il comune di Bari e quelli del suo *hinterland* (collegi uninominali *Camera Puglia - U04* e *Puglia - U05*);
- *Puglia - U04* comprende le intere province di Brindisi e di Taranto, escluso il comune di Martina Franca;
- *Puglia - U05* comprende l'intera provincia di Lecce.

È definito un unico collegio plurinomiale, *Puglia - P01*, al quale sono assegnati gli 8 seggi plurinominali attribuiti alla circoscrizione.

La **Regione Basilicata** per la **Camera dei deputati** è inclusa in un'unica circoscrizione elettorale che comprende le province di Potenza e Matera. Alla circoscrizione è assegnato un unico collegio uninominale e 3 seggi plurinominali, per un totale di 4 seggi. Definito un unico collegio plurinomiale.

È definito un unico collegio uninominale, *Basilicata - U01*, che comprende l'intera circoscrizione ed un unico collegio plurinomiale *Basilicata - P01*, che comprende l'intera circoscrizione, al quale sono assegnati 3 seggi.

Per il **Senato della Repubblica** alla Regione è assegnato un unico collegio uninominale e 2 seggi plurinominali, per un totale di 3 seggi. Definito un unico collegio plurinomiale.

È definito un unico collegio uninominale, *Basilicata - U01*, che comprende l'intera Regione ed un unico collegio plurinomiale, *Basilicata - P01*; esso comprende l'intera Regione e gli sono assegnati 2 seggi.

La **Regione Calabria** per la **Camera dei deputati** è inclusa in un'unica circoscrizione elettorale che comprende la città metropolitana di Reggio Calabria e le province di Catanzaro, Cosenza, Crotone e Vibo Valentia. Alla circoscrizione sono assegnati 5 collegi uninominali e 8 seggi plurinominali, per un totale di 13 seggi. Definito un unico collegio plurinomiale.

Collegi uninominali:

- *Calabria - U01* che comprende la provincia di Crotone e i sistemi locali del versante nord-orientale della provincia di Cosenza: Cassano allo Ionio, Castrovillari, Corigliano-Rossano, Acri, Cariati, San Giovanni in Fiore comprendendo anche l'area della Sibaritide;
- *Calabria - U02* comprende la parte occidentale della provincia di Cosenza, incluso il capoluogo;
- *Calabria - U03* comprende l'intera provincia di Catanzaro;
- *Calabria - U04* comprende la provincia di Vibo Valentia e la parte nord-occidentale della città metropolitana di Reggio Calabria (sistemi locali di Rosarno, Gioia Tauro, Polistena, Taurianova e Oppido Mamertina);
- *Calabria - U05* comprende la parte restante della città metropolitana di Reggio Calabria, incluso il capoluogo.



Unico collegio plurinomiale, *Calabria - P01*, al quale sono attribuiti 8 seggi.

Per il **Senato della Repubblica** alla Regione sono assegnati 2 collegi uninominali e 4 seggi plurinominali per un totale di 6 seggi. Definito un unico collegio plurinomiale.

Collegi uninominali:

- *Calabria - U01*, dato dall'unione delle province di Cosenza e Crotona;
- *Calabria - U02* comprende le province di Catanzaro, Vibo Valentia e Reggio Calabria.

Unico collegio plurinomiale, *Calabria - P01* che comprende i due collegi uninominali *Calabria - U01* e *Calabria - U02*. Al collegio sono assegnati 4 seggi.

La **Regione Sicilia** per la **Camera dei deputati** è suddivisa in due circoscrizioni elettorali.

Circoscrizione Sicilia 1, comprendente la città metropolitana di Palermo e le province di Agrigento, Caltanissetta (con l'esclusione del comune di Niscemi) e Trapani. Sono assegnati alla circoscrizione 6 collegi uninominali e 9 seggi plurinominali, per un totale di 15 seggi. Sono stati definiti 2 collegi plurinominali.

Collegi uninominali:

- *Sicilia 1 - U04* che comprende l'intera provincia di Caltanissetta e i sistemi locali di Canicattì e Cammarata della provincia di Agrigento;
- *Sicilia 1 - U05* comprendente, con l'esclusione dei sistemi locali sopra indicati, la provincia di Agrigento, con il comune capoluogo e quello delle isole di Lampedusa e Linosa;
- *Sicilia 1 - U06* comprendente l'intera provincia di Trapani, inclusi i comuni dell'arcipelago delle Isole Egadi e di Pantelleria;
- all'interno della città metropolitana di Palermo sono definiti tre collegi, ed il comune di Palermo è suddiviso in due collegi facendo riferimento ai 25 quartieri che lo ripartiscono amministrativamente: *Sicilia 1 - U01* comprendente la parte centro-meridionale del comune di Palermo (quartieri da 1 a 15 e quartiere 17), compreso anche il comune di Ustica; *Sicilia 1 - U02* comprende la parte nord-occidentale del comune di Palermo (quartieri da 18 a 25 e quartiere 16) e gli altri comuni facenti parte del sistema locale di Palermo (ad eccezione di Ficarazzi e Villabate), il sistema locale di Partinico, il comune di Camporeale; *Sicilia 1 - U03*, che comprende i comuni di Ficarazzi e Villabate e i comuni della città metropolitana di Palermo appartenenti ai sistemi locali di Bagheria, Corleone, Bisacchino, Prizzi, Lercara Friddi, Termini Imerese, Alia, Cefalù, Castelbuono, Gangi e Petralia Sottana.

Collegi plurinominali:

- *Sicilia 1 - P01*, comprendente i tre collegi uninominali della città metropolitana di Palermo (*Sicilia 1 - U01*, *Sicilia 1 - U02* e *Sicilia 1 - U03*) con 5 seggi;
- *Sicilia 1 - P02*, comprendente le intere province di Trapani, Caltanissetta e Agrigento (collegi uninominali *Sicilia 1 - U04*, *Sicilia 1 - U05* e *Sicilia 1 - U06*), con 4 seggi.

Circoscrizione Sicilia 2, comprendente le città metropolitane di Catania e di Messina e le province di Enna, Ragusa, Siracusa, oltre al comune di Niscemi (della provincia di Caltanissetta). Sono assegnati alla circoscrizione 6 collegi uninominali e 11 seggi plurinominali, per un totale di 17 seggi. Definiti tre collegi plurinominali.

Collegi uninominali:

- *Sicilia 2 - U06* che comprende il comune di Messina, i comuni del suo sistema locale e quelli dei sistemi locali di Milazzo, Santa Teresa di Riva e Taormina (per la parte messinese) nonché i comuni dell'arcipelago delle Isole Eolie;
- *Sicilia 2 - U05* costituito dalla restante parte del territorio della città metropolitana di Messina nonché dall'intera provincia di Enna;
- *Sicilia 2 - U02*, situato nel territorio della città metropolitana di Catania, costituito dal comune capoluogo e dal suo *hinterland* nord-orientale (comuni di Misterbianco, Motta Sant'Anastasia, Camporotondo Etneo, San Pietro Clarenza, Gravina di Catania, Sant'Agata li Battiati, Tremestieri Etneo e Mascali);



- *Sicilia 2 - U03* comprendente i rimanenti comuni del sistema locale di Catania (Aci Bonaccorsi, Aci Castello, Aci Catena, Aci Sant'Antonio, Acireale, Belpasso, Nicolosi, Pedara, San Giovanni la Punta, San Gregorio di Catania, Trecastagni, Valverde, Viagrande), i sistemi locali di Giarre e Paternò e i comuni della città metropolitana di Catania appartenenti ai sistemi locali di Taormina, Francavilla di Sicilia, Randazzo, Bronte e Adrano;
- *Sicilia 2 - U01*, comprendente l'intera provincia di Ragusa, il restante territorio della città metropolitana di Catania e cioè i sistemi locali di Palagonia, Scordia, Grammichele e Caltagirone, nonché il comune di Niscemi (della provincia di Caltanissetta, ma appartenente alla circoscrizione Sicilia 2);
- *Sicilia 2 - U04* comprendente l'intera provincia di Siracusa.

Collegi plurinominali:

- *Sicilia 2 - P01*, con 3 seggi, comprendente l'intera città metropolitana di Messina e la provincia di Enna (collegi uninominali *Sicilia 2 - U05* e *Sicilia 2 - U06*);
- *Sicilia 2 - P02*, con 4 seggi, che unisce i collegi uninominali del capoluogo di Catania e quello dell'area etnea (*Sicilia 2 - U02* e *Sicilia 2 - U03*);
- *Sicilia 2 - P03*, con 4 seggi, comprendente le intere province di Ragusa e Siracusa, il comune di Niscemi e la parte meridionale della città metropolitana di Catania (collegi uninominali *Sicilia 2 - U01* e *Sicilia 2 - U04*).

Per il **Senato della Repubblica** alla Regione sono assegnati 6 collegi uninominali e 10 seggi plurinominali, per un totale di 16 seggi. Definiti 2 collegi plurinominali.

Collegi uninominali:

- *Sicilia - U01* comprendente l'intero comune di Palermo e i comuni limitrofi: lungo la costa a ovest, i comuni di Torretta, Isola delle Femmine, Capaci, Carini, Cinisi e Terrasini; a sud-est i comuni di Altofonte, Belmonte Mezzagno, Misilmeri, Villabate e Ficarazzi; inoltre, il comune di Ustica;
- *Sicilia - U02*, comprendente la rimanente parte della città metropolitana di Palermo e l'intera provincia di Trapani, inclusi i comuni di Pantelleria e dell'arcipelago delle Isole Egadi;
- *Sicilia - U03*, che comprende le intere province di Agrigento, incluso il comune delle isole di Linosa e Lampedusa e di Caltanissetta, compreso il comune di Niscemi (appartenente nella geografia Camera alla circoscrizione Sicilia 2);
- *Sicilia - U04*, comprende il capoluogo di Catania e la parte circum-etnea della sua città metropolitana (collegio plurinominale Camera *Sicilia 2 - P02*);
- *Sicilia - U05*, comprende le intere province di Siracusa e Ragusa e la restante parte della città metropolitana di Catania (collegio plurinominale Camera *Sicilia 2 - P03*, al netto del comune di Niscemi);
- *Sicilia - U06*, comprende la città metropolitana di Messina e la provincia di Enna (collegio plurinominale Camera *Sicilia 2 - P01*).

Collegi plurinominali a ciascuno dei quali sono assegnati 5 seggi:

- *Sicilia - P01* che unisce i collegi uninominali Senato *Sicilia - U01*, *Sicilia - U02* e *Sicilia - U03* e coincide con il territorio della circoscrizione Camera Sicilia 1 e il comune di Niscemi;
- *Sicilia - P02* che unisce i collegi uninominali Senato *Sicilia - U04*, *Sicilia - U05* e *Sicilia - U06* e coincide con il territorio della circoscrizione Camera Sicilia 2, escluso il comune di Niscemi.

La **Regione Sardegna** per la **Camera dei deputati** è inclusa in un'unica circoscrizione elettorale che, comprende la città metropolitana di Cagliari e le quattro province di Sassari, Nuoro, Oristano e Sud Sardegna. Sono assegnati alla circoscrizione 4 collegi uninominali e 7 seggi plurinominali, per un totale di 11 seggi. Definito un unico collegio plurinominale.

Collegi uninominali:

- *Sardegna - U01* che comprende la città metropolitana di Cagliari;
- *Sardegna - U02* che comprende la provincia Sud Sardegna;



- *Sardegna - U03* che comprende le province di Nuoro e Oristano;
- *Sardegna - U04* comprende la provincia di Sassari.

È definito un unico collegio plurinomiale, *Sardegna - P01*, al quale sono assegnati i 7 seggi attribuiti alla circoscrizione.

Per il **Senato della Repubblica** sono assegnati alla Regione 2 collegi uninominali e 3 seggi plurinominali, per un totale di 5 seggi. Definito un unico collegio plurinomiale.

Collegi uninominali:

- *Sardegna - U01* composto dalla città metropolitana di Cagliari e dalla provincia di Sud Sardegna;
- *Sardegna - U02* comprendente le province di Sassari, Nuoro e Oristano.

È definito un unico collegio plurinomiale *Sardegna - P01* che comprende l'intera circoscrizione elettorale, al quale sono assegnati 3 seggi.

Per gli ulteriori elementi informativi, si rinvia alla citata relazione della Commissione di cui all'art. 3 della legge n. 51 del 2019, trasmessa al Presidente del Consiglio dei Ministri in data 18 novembre 2020, che è da intendersi parte integrante della presente.

