



Odbor cestnej databanky - 2100

**PREHL'AD ÚDAJOV
O SIETI CESTNÝCH KOMUNIKÁCIÍ SR
ÚZEMNÉ ČLENENIE:SR – KRAJE**

Stav siete cestných komunikácií k: 1.1.2010

BRATISLAVA, 2010

OBSAH

	Strana
LEGENDA	3
PREHĽAD ÚDAJOV O SIETI CESTNÝCH KOMUNIKÁCIÍ NA ÚZEMÍ SR	5
ZÁKLADNÉ ÚDAJE O SIETI CESTNÝCH KOMUNIKÁCIÍ	8
- Banskobystrický kraj.....	10
- Bratislavský kraj	11
- Košický kraj	12
- Nitriansky kraj.....	13
- Prešovský kraj.....	14
- Trenčiansky kraj.....	15
- Trnavský kraj.....	16
- Žilinský kraj.....	17
DĹŽKY ÚSEKOV SPOPLATNENÝCH CK NA ÚZEMÍ SR	18
- dĺžky úsekov spoplatnených cestných komunikácií	19
CESTNÉ KOMUNIKÁCIE PODĽA KRYTU VOZOVKY	25
- vozovky na diaľniciach	27
- vozovky na diaľničných privádzačoch	30
- vozovky na rýchlostných cestách.....	33
- vozovky na cestách I. triedy	36
- vozovky na cestách II. triedy	39
- vozovky na cestách III. triedy	42
DĹŽKY DIAĽNIC A CIEST NA ÚZEMÍ SR	45
NÁSLEDNOSŤ OKRESOV NA CESTNÝCH KOMUNIKÁCIÁCH.....	57
SPRÁVA CESTNÝCH KOMUNIKÁCIÍ PODĽA KRAJOV	61

SPRACOVATEĽ:
SLOVENSKÁ SPRÁVA CIEST
Odbor cestnej databanky - 2100
Miletičova 19
826 19 Bratislava

telefón: 02/50 255 290
fax: 02/55 56 82 68

Zodpovední za spracovanie	Ing. Alica Szébenyiová , CSc	kl. 388	alica.szebenyiova@ssc.sk
	Mária Loffayová	kl. 451	maria.loffayova@ssc.sk
	Ing. Katarína Hudáková	kl. 432	katarina.hudakova@ssc.sk

Údaje, ktoré sú obsahom tejto publikácie je možné použiť len s uvedením zdroja.

Rozmnožovanie obsahu tejto publikácie, ako aj jej jednotlivých častí, v pôvodnej alebo upravenej podobe je možné len s písomným súhlasom Slovenskej správy ciest.

Údaje o cestných komunikáciách ústrednej evidencie CESTNEJ DATABANKY, SLOVENSKEJ SPRÁVY CIEST, so stavom siete cestných komunikácií k 01.01.2010

LEGENDA :

D	DIAĽNICA
PD	PRIVÁDZAČ: je cestná komunikácia s obmedzeným prístupom umožňujúca prepojenie diaľnice alebo rýchlostnej cesty s najbližšou cestou I. alebo II. triedy alebo miestnou rýchlostnou komunikáciou. Je budovaná v samostatnej trase a nevyužíva pre svoju funkciu trasu existujúcej cesty alebo miestnej komunikácie, prípadne jej preložku.
R	RÝCHLOSTNÁ CESTA - cestná komunikácia označená dopravnou značkou IP 22a, IP 22b, s obmedzeným pripojením a prístupom vyhradená na premávku motorových vozidiel s konštrukčnou rýchlosťou určenou platnými pravidlami cestnej premávky, s mimoúrovňovými, výnimočne úrovňovými križovaniami a križovatkami.
TEN – T	TRANS EUROPEAN NETWORK - TRANSPORT
TEM	TRANS-EUROPEAN NORTH-SOURTH MOTORWAY
E	INTERNATIONAL E-ROAD NETWORK

SPRÁVCA SKRATKA

SPRÁVCA POPIS

BB RSC - BB	Banskobystrická regionálna správa ciest, a.s., závod 11 Banská Bystrica
BB RSC - LC	Banskobystrická regionálna správa ciest, a.s., závod 12 Lučenec
BB RSC - RS	Banskobystrická regionálna správa ciest, a.s., závod 13 Rimavská Sobota
BB RSC - VK	Banskobystrická regionálna správa ciest, a.s., závod 14 Veľký Krtíš
BB RSC - ZH	Banskobystrická regionálna správa ciest, a.s., závod 16 Žiar nad Hronom
BB RSC - ZV	Banskobystrická regionálna správa ciest, a.s., závod 15 Zvolen
CU	Colný úrad
MAG BA	Magistrát hlavného mesta SR Bratislava
NDS - SSUD BA	Národná diaľničná spoločnosť, a.s. - Stredisko správy a údržby diaľnic Bratislava
NDS - SSUD BE	Národná diaľničná spoločnosť, a.s. - Stredisko správy a údržby diaľnic Behárovce
NDS - SSUD LM	Národná diaľničná spoločnosť, a.s. - Stredisko správy a údržby diaľnic Liptovský Mikuláš
NDS - SSUD MA	Národná diaľničná spoločnosť, a.s. - Stredisko správy a údržby diaľnic Malacky
NDS - SSUD PO	Národná diaľničná spoločnosť, a.s. - Stredisko správy a údržby diaľnic Prešov
NDS - SSUD TN	Národná diaľničná spoločnosť, a.s. - Stredisko správy a údržby diaľnic Trenčín
NDS - SSUD TT	Národná diaľničná spoločnosť, a.s. - Stredisko správy a údržby diaľnic Trnava
NDS - SSUR CA	Národná diaľničná spoločnosť, a.s. - Stredisko správy a údržby rýchlostných ciest Čadca
NDS - SSUR GA	Národná diaľničná spoločnosť, a.s. - Stredisko správy a údržby rýchlostných ciest Galanta
NDS - SSUR KE	Národná diaľničná spoločnosť, a.s. - Stredisko správy a údržby rýchlostných ciest Košice
NDS - SSUR PU	Národná diaľničná spoločnosť, a.s. - Stredisko správy a údržby rýchlostných ciest Púchov
NDS - SSUR ZC	Národná diaľničná spoločnosť, a.s. - Stredisko správy a údržby rýchlostných ciest Žarnovica
NDS - SSUR ZV	Národná diaľničná spoločnosť, a.s. - Stredisko správy a údržby rýchlostných ciest Zvolen
RC BA	Regionálne cesty Bratislava
RSUC KN	Regionálna správa a údržba ciest Komárno, a.s.
RSUC LV	Regionálna správa a údržba ciest Levice, a.s.
RSUC NR	Regionálna správa a údržba ciest Nitra, a.s.
RSUC NZ	Regionálna správa a údržba ciest Nové Zámky, a.s.
RSUC TO	Regionálna správa a údržba ciest Topoľčany, a.s.
SC KSK - SU MB	Správa ciest Košického samosprávneho kraja, Správa a údržba Moldava nad Bodvou
SC KSK - SU MI	Správa ciest Košického samosprávneho kraja, Správa a údržba Michalovce
SC KSK - SU RV	Správa ciest Košického samosprávneho kraja, Správa a údržba Rožňava
SC KSK - SU SNV	Správa ciest Košického samosprávneho kraja, Správa a údržba Spišská Nová Ves
SC KSK - SU TV	Správa ciest Košického samosprávneho kraja, Správa a údržba Trebišov
SC TN SK - SU PB	Správa ciest Trenčianskeho samosprávneho kraja - Stredisko údržby Považská Bystrica
SC TN SK - SU PD	Správa ciest Trenčianskeho samosprávneho kraja - Stredisko údržby Prievidza
SC TN SK - SU TN	Správa ciest Trenčianskeho samosprávneho kraja - Stredisko údržby Trenčín
SC ŽSK - HPOV	Správa ciest Žilinského samosprávneho kraja, závod Horné Považie
SC ŽSK - KYS	Správa ciest Žilinského samosprávneho kraja, závod Kysuce

SPRÁVCA SKRATKA

SC ŽSK - LIP
SC ŽSK - ORA
SC ŽSK - TUR
SKM KE
SSC - IVSC BA
SSC - IVSC BB
SSC - IVSC KE
SSC - IVSC ZA
SUC PSK - BJ
SUC PSK - HE
SUC PSK - PO
SUC PSK - PP
SUC PSK - SK
SUC PSK - SL
SUC PSK - VT
SUC TTSK - DS
SUC TTSK - SE
SUC TTSK - TT

SPRÁVCA POPIS

Správa ciest Žilinského samosprávneho kraja, závod Liptov
Správa ciest Žilinského samosprávneho kraja, závod Orava
Správa ciest Žilinského samosprávneho kraja, závod Turiec
Správa komunikácií mesta Košice
Slovenská správa ciest - IVSC Bratislava
Slovenská správa ciest - IVSC Banská Bystrica
Slovenská správa ciest - IVSC Košice
Slovenská správa ciest - IVSC Žilina
Správa a údržba ciest Prešovského samosprávneho kraja, oblasť Bardejov
Správa a údržba ciest Prešovského samosprávneho kraja, oblasť Humenné
Správa a údržba ciest Prešovského samosprávneho kraja, oblasť Prešov
Správa a údržba ciest Prešovského samosprávneho kraja, oblasť Poprad
Správa a údržba ciest Prešovského samosprávneho kraja, oblasť Svidník
Správa a údržba ciest Prešovského samosprávneho kraja, oblasť Stará Ľubovňa
Správa a údržba ciest Prešovského samosprávneho kraja, oblasť Vranov nad Topľou
Správa a údržba ciest Trnavského samosprávneho kraja - oblasť Dunajská Streda
Správa a údržba ciest Trnavského samosprávneho kraja - oblasť Senica
Správa a údržba ciest Trnavského samosprávneho kraja - oblasť Trnava

ODBOR 2100 – CESTNÁ DATABANKA

PREHĽAD ÚDAJOV O SIETI CESTNÝCH KOMUNIKÁCIÍ
NA ÚZEMÍ SR

SO STAVOM SIETE CESTNÝCH KOMUNIKÁCIÍ KU DŇU: 01.01.2010

BRATISLAVA, 2010



Cestná sieť Slovenskej Republiky



Legenda

Cestná sieť SR

- diaľnice
- diaľničné príväzboje
- rýchnostné cesty
- cesty I. triedy
- cesty II. triedy
- cesty III. triedy
- hrančné priechody

- SLOVENSKÁ REPUBLIKA
- MAĎARSKÁ REPUBLIKA
- UKRAJINA
- POŠTARJÁN SÓMOSKÖJELU
- ČESKÁ REPUBLIKA

Samostatné kraje SR

- Banskobystrický kraj
- Bratislavský kraj
- Košický kraj
- Nitriansky kraj
- Prešovský kraj
- Trenčiansky kraj
- Trnavský kraj
- Žilinský kraj
- Hranica SR
- obce (i kraje s okretnou mestá)



Cestná sieť Slovenskej Republiky



Legenda

Cestná sieť SR

- diaľnice
- rýchlostné cesty
- cesty I. triedy
- cesty II. triedy
- cesty III. triedy

Samosprávne kraje SR

- Banskobystrický kraj
- Bratislavský kraj
- Košický kraj
- Nitriansky kraj
- Prešovský kraj
- Trenčiansky kraj
- Trnavský kraj
- Žilinský kraj
- Hranica SR
- obec (kraje a okresné mestá)

**SLOVENSKÁ REPUBLIKA****ZÁKLADNÉ ÚDAJE**

ROZLOHA ÚZEMIA (km ²)	49 033
OBYVATEĽSTVO	5 404 784
HLAVNÉ MESTO	BRATISLAVA

CESTNÁ SIEŤ (km)**SLOVAK REPUBLIC****BASIC DATA**

AREA (km ²)	
POPULATION	
CAPITAL	

ROAD NETWORK**ZÁKLADNÉ ÚDAJE O CESTNEJ SIETI
BASIC DATA ABOUT THE ROAD NETWORK**

DIAĽNICE V PREVÁDZKE - D1, D2, D3, D4	391
DIAĽNIČNÉ PRIVÁDZAČE	9
RÝCHLOSTNÉ CESTY	180
CESTY I. TRIEDY	3 317
CESTY II. TRIEDY	3 644
CESTY III. TRIEDY	10 406

DĹŽKA CIEST A DIAĽNIC 17 946

MEDZINÁRODNÉ CESTY "E" (uvažované peáže)	1 537
z toho: DIAĽNICE	387
CESTY	1 150

MEDZINÁRODNÉ TRASY "TEM"	932
z toho: DIAĽNICE	383
CESTY	549

KORIDORY "TEN-T"	926
z toho: DIAĽNICE	388
CESTY	538

HUSTOTA CESTNEJ SIETE	
km/tis. km ²	366
km/tis. obyvateľov	3,3

**MOTORWAYS OPERATED - D1, D2, D3, D4
MOTORWAY FEEDERS
EXPRESSWAYS**

1st CLASS ROADS	
2nd CLASS ROADS	
3rd CLASS ROADS	

LENGTH OF ROADS AND MOTORWAYS**INTERNATIONAL ROADS "E"**
thence: MOTORWAYS
ROADS**INTERNATIONAL ROUTES "TEM"**
thence: MOTORWAYS
ROADS**"TEN-T" CORRIDORS**
thence: MOTORWAYS
ROADS**ROAD NETWORK DENSITY**
km/th. km²
km/th. population**ZÁKLADNÉ ÚDAJE O MIESTNYCH KOMUNIKÁCIÁCH
BASIC DATA ABOUT THE URBAN ROADS**

MIESTNE KOMUNIKÁCIE	25 942	URBAN ROADS
HUSTOTA CESTNEJ SIETE		DENSITY
km/tis. km ²	529,1	km/th. km ²
km/tis. obyvateľov	4,8	km/th. population

CELKOM (km) TOTAL

DĹŽKA CELKOM	43 888	TOTAL LENGTH
HUSTOTA		DENSITY
km/tis. km ²	895,1	km/th. km ²
km/tis. obyvateľov	8,1	km/th. population

Základné údaje o cestnej sieti - IS MCS © SLOVENSKÁ SPRÁVA CIEST, www.cdb.sk, stav siete cestných komunikácií k 01.01.2010.

Basic data about road network - IS MCS © SLOVENSKÁ SPRÁVA CIEST, www.cdb.sk, the road network status as of 01.01.2010.

Základné údaje o miestnych komunikáciách - Štatistický úrad Slovenskej republiky, stav v roku 2005

Basic data about the urban roads - from Statistical Office of the Slovak Republic, the status as in 2005

Údaje o rozlohe územia - Štatistický úrad Slovenskej republiky, stav v roku 2001, údaje o počte obyvateľov - Štatistický úrad Slovenskej republiky, stav k 30.06.2009

Data about the area - from Statistical Office of the Slovak Republic, the status as in 2001, data about the population - from Statistical Office of the Slovak Republic, the status as of 30.06.2009

PREHĽAD ÚDAJOV O SIETI CESTNÝCH KOMUNIKÁCIÍ NA ÚZEMÍ SLOVENSKEJ REPUBLIKY

SO STAVOM SIETE CESTNÝCH KOMUNIKÁCIÍ KU DŇU: 01.01.2010

POČET OBYVATEĽOV: 5 416 958 **ROZLOHA ÚZEMIA (km²):** 49 033

MEDZINÁRODNÉ CESTY "E": (dĺžka diaľnic a ciest, ktoré sú ich súčasťou)	1 536,598 km	z toho:	DIAĽNICE: 386,910 km CESTY: 1 149,688 km
MEDZINÁRODNÉ TRASY "TEM": (dĺžka diaľnic a ciest, ktoré sú ich súčasťou)	932,229 km	z toho:	DIAĽNICE : 383,033 km CESTY: 549,196 km
KORIDORY "TEN - T" - celkom (dĺžka diaľnic a ciest, ktoré sú ich súčasťou)	926,378 km	z toho:	DIAĽNICE : 388,214 km CESTY: 538,164 km
DIAĽNICE:	390,980 km	Z TOHO SMER. ROZDELENÉ:	382,006 km
DIAĽNIČNÉ PRIVÁDZAČE:	8,874 km		
RÝCHLOSTNÉ CESTY:	179,653 km	Z TOHO SMER. ROZDELENÉ:	145,038 km
CESTY:	I. TRIEDY: 3 316,500 km II. TRIEDY: 3 643,673 km III. TRIEDY: 10 406,412 km	Z TOHO SMER. ROZDELENÉ:	90,135 km 43,901 km 21,654 km
SPOLU:	17 366,585 km	Z TOHO SMER. ROZDELENÉ:	155,690 km
HUSTOTA CESTNEJ SIETE:	0,366 km/km²	Z TOHO - DIAĽNICE:	0,008 km/km²
		RÝCHLOSTNÉ CESTY:	0,004 km/km²
		CESTY:	0,354 km/km²
	3,313 km/tis. obyv.	Z TOHO - DIAĽNICE:	0,072 km/tis. obyv.
		RÝCHLOSTNÉ CESTY:	0,033 km/tis. obyv.
		CESTY:	3,206 km/tis. obyv.

ODBOR 2100 – CESTNÁ DATABANKA

ZÁKLADNÉ ÚDAJE O SIETI CESTNÝCH KOMUNIKÁCIÍ

SO STAVOM SIETE CESTNÝCH KOMUNIKÁCIÍ KU DŇU: 01.01.2010

BRATISLAVA, 2010



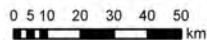
Trasy medzinárodných cestných ťahov "E"



Legenda

Cestná sieť SR

- diaľnice
 - cesty I. triedy
 - cesty II. triedy
 - medzinárodné ťahy "E"
 - smer ťahov do zahraničných miest
- Samosprávne kraje SR**
- Banskobystrický kraj
 - Bratislavský kraj
 - Košický kraj
 - Nitriansky kraj
 - Prešovský kraj
 - Trenčiansky kraj
 - Trnavský kraj
 - Žilinský kraj
- Hranica SR
- obce (I) krajské a okresné mestá (I)






Trasy medzinárodných cestných ťahov "TEM"



1:1 600 000






Multimodálne koridory "TEN-T" a koridory doplnkovej siete "TEN-T"



Legenda

- Cestná sieť SR**
- diaľnice
 - rýchlostné cesty
 - cesty I. triedy
 - cesty II. triedy
- Multimodálne koridory "TEN-T"**
- multimodálne koridory "TEN-T"
- Koridory doplnkovej siete "TEN-T"**
- koridory doplnkovej siete "TEN-T"
- Smer koridorov do zahraničných miest**
- smer koridorov do zahraničných miest
- Samosprávne kraje SR**
- Banskobystrický kraj
 - Bratislavský kraj
 - Košický kraj
 - Nitranský kraj
 - Prešovský kraj
 - Trenčiansky kraj
 - Trnavský kraj
 - Žilinský kraj
 - Hranica SR
- obce I. a II. stupňa a starostvo mestá**
- obce I. a II. stupňa a starostvo mestá

1:1 600 000



ZÁKLADNÉ ÚDAJE O SIETI CESTNÝCH KOMUNIKÁCIÍ



ÚZEMNÉ ČLENENIE: SR/KRAJE

STAV SIETE CESTNÝCH KOMUNIKÁCIÍ K: 01.01.2010

KRAJ	DIALNICE	DIALNIČNÉ PRIVÁDZAČE	RÝCHLOSTNÉ CESTY	CESTY I. TRIEDY	CESTY II. TRIEDY	CESTY III. TRIEDY	SPOLU	CESTY, KTORÉ SÚ SÚČASŤOU:			ROZLOHA	POČET OBYVATELOV	HUSTOTA CESTNEJ SIETE			
								"E" ŤAHOV	TRÁS "TEM"	MULTIMODÁL- NYCH A DOPLNKOVÝCH KORIDOROV "TEN-T"			km ²	počet	km/km ²	km/1000 obyv.
								[km]	[km]	[km]						
BANSKOBYSTRICKÝ KRAJ			91,426	642,011	610,047	1 853,032	3 196,516	289,373	105,194	93,467	9 455	653 359	0,338	4,892		
BRATISLAVSKÝ KRAJ	107,588	2,465		131,680	210,415	353,019	805,167	124,532	105,499	104,822	2 053	619 357	0,392	1,300		
KOŠICKÝ KRAJ	5,325		24,157	342,400	586,212	1 420,985	2 379,079	219,421	126,448	126,448	6 751	776 485	0,352	3,064		
NITRIANSKY KRAJ			22,697	495,294	500,196	1 540,869	2 559,056	78,920	16,343	16,343	6 344	705 911	0,403	3,625		
PREŠOVSKÝ KRAJ	66,210	1,320	4,534	626,738	523,827	1 921,965	3 144,594	196,012	196,012	196,012	8 993	805 149	0,350	3,906		
TRENČIANSKY KRAJ	77,668	2,453	2,681	304,910	349,441	1 140,743	1 877,896	188,211	100,646	87,700	4 502	599 443	0,417	3,133		
TRNAVSKÝ KRAJ	67,242		26,254	267,375	535,729	1 055,488	1 952,088	147,535	67,242	67,242	4 148	560 418	0,471	3,483		
ŽILINSKÝ KRAJ	66,947	2,636	7,904	506,092	327,806	1 120,311	2 031,696	292,594	214,845	234,344	6 788	696 836	0,299	2,916		
SPOLU SR:	390,980	8,874	179,653	3 316,500	3 643,673	10 406,412	17 946,092	1 536,598	932,229	926,378	49 033	5 416 958	0,366	3,313		

ZÁKLADNÉ ÚDAJE O SIETI CESTNÝCH KOMUNIKÁCIÍ



ÚZEMNÉ ČLENENIE: SR/KRAJE - BANSKOBYSSTRICKÝ KRAJ

STAV SIETE CESTNÝCH KOMUNIKÁCIÍ K: 01.01.2010

OKRES	DIALNICE	DIALNIČNÉ PRIVÁDZAČE	RÝCHLOSTNÉ CESTY	CESTY I. TRIEDY	CESTY II. TRIEDY	CESTY III. TRIEDY	SPOLU	CESTY, KTORÉ SÚ SÚČASŤOU:			ROZLOHA	POČET OBYVATELOV	HUSTOTA CESTNEJ SIETE			
								"E" ŤAHOV	TRÁS "TEM"	MULTIMODÁL- NYCH A DOPLNKOVÝCH KORIDOROV "TEN-T"			km ²	počet	km/km ²	km/1000 obyv.
								[km]	[km]	[km]			km ²	počet	km/km ²	km/1000 obyv.
Banská Bystrica			13,870	68,635	27,043	138,266	247,814	40,849	40,849		809	110 953	0,306	2,234		
Banská Štiavnica				33,633	16,233	66,154	116,020				292	16 723	0,397	6,938		
Brezno				114,790	40,438	84,348	239,576				1 265	64 163	0,189	3,734		
Detva				18,234	84,276	50,719	153,229	18,234			449	32 662	0,341	4,691		
Krupina				58,267	23,910	138,460	220,637	34,824	34,824	34,824	585	22 665	0,377	9,735		
Lučenec				82,761	37,853	219,353	339,967	37,369			826	72 901	0,412	4,663		
Poltár					48,002	108,472	156,474				476	22 572	0,329	6,932		
Revúca			6,607	12,544	89,349	127,637	236,137	7,785			730	40 484	0,323	5,833		
Rimavská Sobota			13,103	92,226	83,768	325,400	514,497	37,382			1 471	82 537	0,350	6,234		
Veľký Krtíš				44,356	99,066	232,891	376,313				848	45 787	0,444	8,219		
Zvolen			17,934	48,532	22,975	128,116	217,557	51,339	29,521	31,214	759	67 515	0,287	3,222		
Žarnovica			23,519	18,395	27,096	95,452	164,462	23,519			426	26 818	0,386	6,133		
Žiar n./Hronom			16,393	49,638	10,038	137,764	213,833	38,072		27,429	518	47 579	0,413	4,494		
BANSKOBYSSTRICKÝ KRAJ SPOLU:	0,000	0,000	91,426	642,011	610,047	1 853,032	3 196,516	289,373	105,194	93,467	9 455	653 359	0,338	4,892		

ZÁKLADNÉ ÚDAJE O SIETI CESTNÝCH KOMUNIKÁCIÍ



ÚZEMNÉ ČLENENIE: SR/KRAJE - BRATISLAVSKÝ KRAJ

STAV SIETE CESTNÝCH KOMUNIKÁCIÍ K: 01.01.2010

OKRES	DIALNICE	DIALNIČNÉ PRIVÁDZAČE	RÝCHLOSTNÉ CESTY	CESTY I. TRIEDY	CESTY II. TRIEDY	CESTY III. TRIEDY	SPOLU	CESTY, KTORÉ SÚ SÚČASŤOU:			ROZLOHA	POČET OBYVATELOV	HUSTOTA CESTNEJ SIETE			
								"E" ŤAHOV	TRÁS "TEM"	MULTIMODÁL- NYCH A DOPLNKOVÝCH KORIDOROV "TEN-T"			km ²	počet	km/km ²	km/1000 obyv.
								[km]	[km]	[km]			[km]	[km]	[km]	[km]
Bratislava I				0,405	3,786		4,191				10	40 878	0,437	0,103		
Bratislava II	9,916	0,533		19,978	8,670	3,061	42,158	16,172	9,916	9,916	92	112 302	0,456	0,375		
Bratislava III	1,482				10,486	7,246	19,214	1,482	1,482	1,482	75	62 915	0,258	0,305		
Bratislava IV	13,439			12,237	8,165	4,058	37,899	13,439	13,439	13,439	97	95 897	0,392	0,395		
Bratislava V	25,752	1,759		21,322		5,449	54,282	27,684	23,663	22,986	94	117 534	0,576	0,462		
Malacky	34,575	0,173		35,018	90,955	116,485	277,206	34,575	34,575	34,575	950	68 789	0,292	4,030		
Pezinok					59,136	76,316	135,452				376	58 392	0,361	2,320		
Senec	22,424			42,720	29,217	140,404	234,765	31,18	22,424	22,424	360	62 650	0,652	3,747		
BRATISLAVSKÝ KRAJ SPOLU:	107,588	2,465	0,000	131,680	210,415	353,019	805,167	124,532	105,499	104,822	2 053	619 357	0,392	1,300		

ZÁKLADNÉ ÚDAJE O SIETI CESTNÝCH KOMUNIKÁCIÍ



ÚZEMNÉ ČLENENIE: SR/KRAJE - KOŠICKÝ KRAJ

STAV SIETE CESTNÝCH KOMUNIKÁCIÍ K: 01.01.2010

OKRES	DIALNICE [km]	DIALNIČNÉ PRIVÁDZAČE [km]	RÝCHLOSTNÉ CESTY [km]	CESTY I. TRIEDY [km]	CESTY II. TRIEDY [km]	CESTY III. TRIEDY [km]	SPOLU [km]	CESTY, KTORÉ SÚ SÚČASŤOU:			ROZLOHA km ²	POČET OBYVATELOV počet	HUSTOTA CESTNEJ SIETE	
								"E" ŤAHOV [km]	TRÁS "TEM" [km]	MULTIMODÁL- NYCH A DOPLNKOVÝCH KORIDOROV "TEN-T" [km]			km/km ²	km/1000 obyv.
								Gelnica						
Košice I			7,736	0,357	16,330	9,586	34,009	8,093	8,093	8,093	86	67 311	0,396	0,505
Košice II			8,828	1,791	3,153	22,550	36,322	10,816			80	80 616	0,456	0,451
Košice III				5,440		1,362	6,802	5,44	5,44	5,44	17	29 748	0,412	0,229
Košice IV			7,229	5,218	6,592	4,517	23,556	12,447	9,845	9,845	60	56 071	0,393	0,420
Košice-okolie	5,325		0,364	64,564	105,535	401,046	576,834	66,946	38,337	38,337	1 533	114 540	0,376	5,036
Michalovce				48,905	114,990	223,852	387,747	27,837	27,837	27,837	1 019	109 918	0,381	3,528
Rožňava				95,685	90,087	139,013	324,785	50,946			1 173	61 805	0,277	5,255
Sobrance				21,402	29,493	128,966	179,861	21,402	21,402	21,402	538	23 185	0,334	7,758
Spišská Nová Ves					91,199	119,803	211,002				587	97 008	0,359	2,175
Trebišov				99,038	38,893	328,753	466,684	15,494	15,494	15,494	1 074	104 965	0,435	4,446
KOŠICKÝ KRAJ SPOLU:	5,325	0,000	24,157	342,400	586,212	1 420,985	2 379,079	219,421	126,448	126,448	6 751	776 485	0,352	3,064

ZÁKLADNÉ ÚDAJE O SIETI CESTNÝCH KOMUNIKÁCIÍ



ÚZEMNÉ ČLENENIE: SR/KRAJE - NITRIANSKY KRAJ

STAV SIETE CESTNÝCH KOMUNIKÁCIÍ K: 01.01.2010

OKRES	DIAL'NICE	DIAL'NIČNÉ PRIVÁDZAČE	RÝCHLOSTNÉ CESTY	CESTY I. TRIEDY	CESTY II. TRIEDY	CESTY III. TRIEDY	SPOLU	CESTY, KTORÉ SÚ SÚČASŤOU:			ROZLOHA	POČET OBYVATELOV	HUSTOTA CESTNEJ SIETE			
								"E" ŤAHOV	TRÁS "TEM"	MULTIMODÁL- NYCH A DOPLNKOVÝCH KORIDOROV "TEN-T"			km ²	počet	km/km ²	km/1000 obyv.
								[km]	[km]	[km]			[km]	[km]	[km]	[km]
Komárno				86,445	80,950	222,729	390,124				1 100	106 601	0,355	3,660		
Levice				156,580	101,253	416,091	673,924	16,343	16,343	16,343	1 551	118 074	0,434	5,708		
Nitra			19,896	70,695	55,131	271,156	416,878	34,740			871	164 354	0,479	2,536		
Nové Zámky				114,311	142,356	251,687	508,354				1 347	146 182	0,377	3,478		
Šaľa				15,140	34,019	77,671	126,830				356	53 965	0,356	2,350		
Topoľčany				27,087	58,502	159,571	245,160				598	74 015	0,410	3,312		
Zlaté Moravce			2,801	25,036	28,012	141,964	197,813	27,837			521	42 720	0,380	4,630		
NITRIANSKY KRAJ SPOLU:	0,000	0,000	22,697	495,294	500,223	1 540,869	2 559,083	78,920	16,343	16,343	6 344	705 911	0,403	3,625		

ZÁKLADNÉ ÚDAJE O SIETI CESTNÝCH KOMUNIKÁCIÍ



ÚZEMNÉ ČLENENIE: SR/KRAJE - PREŠOVSKÝ KRAJ

STAV SIETE CESTNÝCH KOMUNIKÁCIÍ K: 01.01.2010

OKRES	DIAĽNICE	DIAĽNIČNÉ PRIVÁDZACE	RÝCHLOSTNÉ CESTY	CESTY I. TRIEDY	CESTY II. TRIEDY	CESTY III. TRIEDY	SPOLU	CESTY, KTORÉ SÚ SÚČASŤOU:			ROZLOHA	POČET OBYVATELOV	HUSTOTA CESTNEJ SIETE			
								"E" ŤAHOV	TRÁS "TEM"	MULTIMODÁL- NYCH A DOPLNKOVÝCH KORIDOROV "TEN-T"			km ²	počet	km/km ²	km/1000 obyv.
								[km]	[km]	[km]			[km]	[km]	[km]	[km]
Bardejov				43,668	33,077	268,459	345,204				937	76 930	0,369	4,487		
Humenné				22,970	49,291	147,032	219,293				755	64 113	0,291	3,420		
Kežmarok				30,578	56,495	123,285	210,358				839	67 860	0,251	3,100		
Levoča	4,898			38,975	12,937	118,052	174,862	35,653	35,653	35,653	357	32 831	0,489	5,326		
Medzilaborce					82,892	48,320	131,212				427	12 119	0,307	10,827		
Poprad	36,056	0,814		93,298	75,525	139,772	345,465	36,056	36,056	36,056	1 123	104 623	0,307	3,302		
Prešov	25,256	0,506		86,426	34,515	286,462	433,165	71,858	71,858	71,858	934	166 465	0,464	2,602		
Sabinov				26,723		145,325	172,048				483	56 953	0,356	3,021		
Snina				39,683	61,771	84,734	186,188				805	38 566	0,231	4,828		
Stará Ľubovňa				73,075	20,787	142,273	236,135				624	51 962	0,378	4,544		
Stropkov				22,134	32,117	109,098	163,349				389	20 724	0,420	7,882		
Svidník			4,534	68,742	8,754	153,686	235,716	52,445	52,445	52,445	550	33 202	0,429	7,099		
Vranov n./Topľou				80,466	55,666	155,467	291,599				769	78 801	0,379	3,700		
PREŠOVSKÝ KRAJ SPOLU:	66,210	1,320	4,534	626,738	523,827	1 921,965	3 144,594	196,012	196,012	196,012	8 993	805 149	0,350	3,906		

ZÁKLADNÉ ÚDAJE O SIETI CESTNÝCH KOMUNIKÁCIÍ



ÚZEMNÉ ČLENENIE: SR/KRAJE - TRENČIANSKY KRAJ

STAV SIETE CESTNÝCH KOMUNIKÁCIÍ K: 01.01.2010

OKRES	DIALNICE [km]	DIALNIČNÉ PRIVÁDZAČE [km]	RÝCHLOSTNÉ CESTY [km]	CESTY I. TRIEDY [km]	CESTY II. TRIEDY [km]	CESTY III. TRIEDY [km]	SPOLU [km]	CESTY, KTORÉ SÚ SÚČASŤOU:			ROZLOHA km ²	POČET OBYVATEL OV počet	HUSTOTA CESTNEJ SIETE	
								"E" ŤAHOV [km]	TRÁS "TEM" [km]	MULTIMODÁL- NYCH A DOPLNKOVÝCH KORIDOROV "TEN-T" [km]			km/km ²	km/1000 obyv.
Bánovce nad Bebravou				17,571	10,677	153,189	181,437	17,571			462	37 967	0,393	4,035
Ilava	15,872			20,157	28,659	82,199	146,887	15,872	15,872	15,872	358	60 819	0,410	1,352
Myjava					59,673	171,178	230,851				327	27 934	0,705	6,128
Nové Mesto n./Váhom	21,656	0,278		35,812	54,100	151,711	263,557	21,656	21,656	21,656	580	62 655	0,454	2,421
Partizánske				20,750	40,544	59,978	121,272	2,893			301	47 226	0,403	1,270
Považská Bystrica	6,694			16,456	35,720	121,667	180,537	16,726	16,726	16,726	463	64 069	0,390	1,899
Prievidza				86,832	47,841	136,887	271,560	46,745			960	139 611	0,283	0,980
Púchov	7,821		2,681	38,075	16,780	86,768	152,125	7,821	7,821	7,821	375	45 467	0,405	1,908
Trenčín	25,625	2,175		69,257	55,420	175,821	328,298	58,927	38,571	25,625	675	113 695	0,486	1,546
TRENČIANSKY KRAJ SPOLU:	77,668	2,453	2,681	304,910	349,414	1 139,398	1 876,524	188,211	100,646	87,700	4 502	599 443	0,417	1,901

ZÁKLADNÉ ÚDAJE O SIETI CESTNÝCH KOMUNIKÁCIÍ



ÚZEMNÉ ČLENENIE: SR/KRAJE - TRNAVSKÝ KRAJ

STAV SIETE CESTNÝCH KOMUNIKÁCIÍ K: 01.01.2010

OKRES	DIAĽNICE	DIAĽNIČNÉ PRIVÁDZAČE	RÝCHLOSTNÉ CESTY	CESTY I. TRIEDY	CESTY II. TRIEDY	CESTY III. TRIEDY	SPOLU	CESTY, KTORÉ SÚ SÚČASŤOU:			ROZLOHA	POČET OBYVATEĽ OV	HUSTOTA CESTNEJ SIETE	
								"E" ŤAHOV	TRÁS "TEM"	MULTIMODÁL- NYCH A DOPLNKOVÝCH KORIDOROV "TEN-T"			km/km ²	km/1000 obyv.
								[km]	[km]	[km]			km ²	počet
Dunajská Streda				61,117	134,796	351,672	547,585	57,730			1 075	117 581	0,509	4,657
Galanta			15,414	43,444	76,897	171,488	307,243	15,414			642	96 119	0,479	3,196
Hlohovec	14,729			11,371	57,197	59,419	142,716	14,729	14,729	14,729	267	45 217	0,534	3,156
Piešťany	19,495			17,266	72,545	53,342	162,648	19,495	19,495	19,495	381	64 190	0,427	2,534
Senica	13,339			40,653	97,168	156,386	307,546	13,339	13,339	13,339	684	61 291	0,450	5,018
Skalica	1,775			38,686	29,115	78,763	148,339	1,775	1,775	1,775	357	47 669	0,415	3,112
Trnava	17,904		10,840	54,838	68,011	185,763	337,356	25,053	17,904	17,904	741	128 351	0,455	2,628
TRNAVSKÝ KRAJ SPOLU:	67,242	0,000	26,254	267,375	535,729	1 056,833	1 953,433	147,535	67,242	67,242	4 148	560 418	0,471	3,486

ZÁKLADNÉ ÚDAJE O SIETI CESTNÝCH KOMUNIKÁCIÍ



ÚZEMNÉ ČLENENIE: SR/KRAJE - ŽILINSKÝ KRAJ

STAV SIETE CESTNÝCH KOMUNIKÁCIÍ K: 01.01.2010

OKRES	DIALNICE	DIALNIČNÉ PRIVÁDZACE	RÝCHLOSTNÉ CESTY	CESTY I. TRIEDY	CESTY II. TRIEDY	CESTY III. TRIEDY	SPOLU	CESTY, KTORÉ SÚ SÚČASŤOU:			ROZLOHA	POČET OBYVATEL' OV	HUSTOTA CESTNEJ SIETE			
								"E" ŤAHOV	TRÁS "TEM"	MULTIMODÁL- NYCH A DOPLNKOVÝC H KORIDOROV "TEN-T"			km ²	počet	km/km ²	km/1000 obyv.
								[km]	[km]	[km]			[km]	[km]	[km]	[km]
Bytča	9,163	0,746		25,669	29,881	41,434	106,893	27,901	9,163	9,163	282	31 050	0,380	3,443		
Čadca	0,144	0,099		53,516	66,492	113,089	233,340	32,142	31,908	31,908	761	92 425	0,307	2,525		
Dolný Kubín			5,744	59,203	13,906	89,114	167,967	34,210	5,430	5,430	490	39 523	0,343	4,250		
Kysucké Nové Mesto				11,227		56,101	67,328	11,227	11,227	11,227	174	34 034	0,388	1,978		
Liptovský Mikuláš	44,835	1,116		72,397	62,148	174,381	354,877	44,835	44,835	44,835	1 323	73 257	0,268	4,844		
Martin				48,020	8,425	134,791	191,236	22,624	22,624	41,206	736	97 475	0,260	1,962		
Námestovo				38,976	33,972	93,731	166,679				691	59 161	0,241	2,817		
Ružomberok	3,056			60,125		92,465	155,646	60,151	51,990	28,129	647	59 043	0,241	2,636		
Turčianske Teplice				35,775	14,970	80,840	131,585			24,266	393	16 741	0,335	7,860		
Tvrdošín			2,160	21,836	42,618	58,996	125,610	21,836			479	35 950	0,262	3,494		
Žilina	9,749	0,675		79,348	55,394	185,369	330,535	37,668	37,668	38,180	815	158 177	0,406	2,090		
ŽILINSKÝ KRAJ SPOLU:	66,947	2,636	7,904	506,092	327,806	1 120,311	2 031,696	292,594	214,845	234,344	6 788	696 836	0,299	2,916		

ODBOR 2100 – CESTNÁ DATABANKA

DĚKY ÚSEKOV SPOPLATNENÝCH CK NA ÚZEMÍ SR

SO STAVOM SIETE CESTNÝCH KOMUNIKÁCIÍ KU DŇU: 01.01.2010

BRATISLAVA, 2010

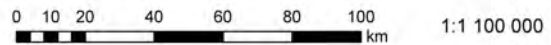


Spoplatnené úseky cestných komunikácií Slovenskej Republiky (mýto)



- Samosprávne kraje SR**
- Banskobystrický kraj
 - Bratislavský kraj
 - Košický kraj
 - Nitriansky kraj
 - Prešovský kraj
 - Trenčiansky kraj
 - Trnavský kraj
 - Žilinský kraj
 - Hranica SR
 - obec

- Legenda**
- diaľnice
 - rýchlostné cesty
 - cesty I. triedy
 - cesty II. triedy
 - spoplatnené úseky diaľnic, rýchlostných ciest a ciest I. triedy (mýto)






Legenda

- diaľnice
- rýchlostné cesty
- cesty I. triedy
- cesty II. triedy
- spoplatnené úseky diaľnic, rýchlostných ciest (nálepky)

Samosprávne kraje SR

- Banskobystrický kraj
- Bratislavský kraj
- Košický kraj
- Nitriansky kraj
- Prešovský kraj
- Trenčiansky kraj
- Trnavský kraj
- Žilinský kraj
- Hrancia SR
- obec



1:1 000 000

DĚLKY ÚSEKOV SPOPLATNENÝCH CESTNÝCH KOMUNIKÁCIÍ NA ÚZEMÍ SR



STAV SIETE CESTNÝCH KOMUNIKÁCIÍ K: 01.01.2010

TRIEDA CK	ČÍSLO CK	S ÚHRADOU A S MÝTOM	BEZ ÚHRADY A S MÝTOM	S MÝTOM NAD 3,5t	SPOLU
		[km]	[km]	[km]	[km]
DIAĽNICE	D1	281,062	1,510		282,572
	D2	69,998			69,998
	D3	8,806			8,806
	D4	1,724			1,724
DIAĽNICE SPOLU:		361,590	1,510		363,100
DIAĽ. PRIVÁDZAČE	PD2		0,942		0,942
	PD5		0,905		0,905
	PD12	0,099			0,099
DIAĽ.PRIVÁDZAČE SPOLU:		0,099	1,847		1,946
RÝCHLOSTNÉ CESTY	R1	106,833	4,349		111,182
	R2	2,799	28,214		31,013
	R3		7,904		7,904
	R4		10,444		10,444
	R6	1,922			1,922
RÝCHLOSTNÉ CESTY SPOLU:		111,554	50,911		162,465
CESTY I. TRIEDY	I/2			59,742	59,742
	I/11			23,115	23,115
	I/11A	5,474			5,474
	I/12			3,057	3,057
	I/13			10,930	10,930
	I/18			204,750	204,750
	I/49			7,980	7,980
	I/49A			3,825	3,825
	I/50	1,713		309,519	311,232
	I/51			53,050	53,050
	I/59			72,473	72,473
	I/61			109,345	109,345
	I/61A			2,037	2,037
	I/62			32,466	32,466
	I/63			69,763	69,763
	I/64			65,121	65,121
	I/65			94,337	94,337
	I/66			83,094	83,094
	I/68			25,061	25,061
	I/69			10,837	10,837
I/72			32,020	32,020	
I/73			39,216	39,216	
I/76			42,942	42,942	
I/79			29,372	29,372	
I/79A			0,347	0,347	
CESTY I. TRIEDY SPOLU:		7,187		1 384,399	1 391,586
CESTY III.TRIEDY	III/068019			0,408	0,408
CESTY III.TRIEDY SPOLU:				0,408	0,408
CELKOM:		480,430	54,268	1 384,807	1 919,505

DĚLKY ÚSEKOV SPOPLATNENÝCH CESTNÝCH KOMUNIKÁCIÍ NA ÚZEMÍ SR



ÚZEMNÉ ČLENENIE: KRAJ/OKRES

STAV SIETE CESTNÝCH KOMUNIKÁCIÍ K: 01.01.2010

KRAJ	OKRES	S ÚHRADOU A S MÝTOM				BEZ ÚHRADY A S MÝTOM			S MÝTOM NAD 3,5t		SPOLU [km]
		DIALNICE	DIALNIČNÉ PRIVÁDZAČE	RÝCHLOSTNÉ CESTY	CESTY I. TRIEDY	DIALNICE	DIALNIČNÉ PRIVÁDZAČE	RÝCHLOSTNÉ CESTY	CESTY I. TRIEDY	CESTY III. TRIEDY	
		[km]	[km]	[km]	[km]	[km]	[km]	[km]	[km]	[km]	
BANSKOBYSTRICKÝ KRAJ	Banská Bystrica			8,258					39,823		48,081
	Brezno								22,818		22,818
	Detva								13,410		13,410
	Krupina								26,911		26,911
	Lucenec								34,932		34,932
	Revúca						6,607		5,490		12,097
	Rimavská Sobota						13,103		26,964		40,067
	Žvolen			17,934	1,713				32,567		52,214
	Žarnovica			23,519					4,341		27,860
	Žiar nad Hronom			16,040					35,802		51,842
BANSKOBYSTRICKÝ KRAJ SPOLU:				65,751	1,713			19,710	243,058		330,232
BRATISLAVSKÝ KRAJ	Bratislava II								1,793		1,793
	Bratislava III	1,482									1,482
	Bratislava IV	5,271						0,790			6,061
	Bratislava V	16,762					0,942	6,880			24,584
	Malacky	34,575						26,452			61,027
	Senec	22,424						31,463			53,887
BRATISLAVSKÝ KRAJ SPOLU:		80,514					0,942	67,378			148,834
KOŠICKÝ KRAJ	Košice I							5,546			5,546
	Košice II							8,504	0,421		8,925
	Košice III								2,745		2,745
	Košice IV								1,831		1,831
	Košice-okolie	5,325						0,364	54,770	0,408	60,867
	Michalovce								13,011		13,011
	Rožnava								47,188		47,188
	Sobrance								15,073		15,073
Trebišov								39,146		39,146	
KOŠICKÝ KRAJ SPOLU:		5,325						14,414	174,185	0,408	194,332
NITRIANSKY KRAJ	Komárno								39,194		39,194
	Levice								38,660		38,660
	Nitra			15,327				4,349	20,905		40,581
	Nové Zámky								29,360		29,360
	Topoľčany								8,523		8,523
	Zlaté Moravce			2,801					24,593		27,394
NITRIANSKY KRAJ SPOLU:				18,128				4,349	161,235		183,712

DĹŽKY ÚSEKOV SPOPLATNENÝCH CESTNÝCH KOMUNIKÁCIÍ NA ÚZEMÍ SR



ÚZEMNÉ ČLENENIE: KRAJ/OKRES

STAV SIETE CESTNÝCH KOMUNIKÁCIÍ K: 01.01.2010

KRAJ	OKRES	S ÚHRADOU A S MÝTOM				BEZ ÚHRADY A S MÝTOM			S MÝTOM NAD 3,5t		SPOLU [km]
		DIALNICE	DIALNIČNÉ PRIVÁDZAČE	RÝCHLOSTNÉ CESTY	CESTY I. TRIEDY	DIALNICE	DIALNIČNÉ PRIVÁDZAČE	RÝCHLOSTNÉ CESTY	CESTY I. TRIEDY	CESTY III. TRIEDY	
		[km]	[km]	[km]	[km]	[km]	[km]	[km]	[km]	[km]	
PREŠOVSKÝ KRAJ	Levoča	4,664				0,168			34,083		38,915
	Poprad	36,056							20,852		56,908
	Prešov	25,176							40,387		65,563
	Svidník							4,534	35,248		39,782
PREŠOVSKÝ KRAJ SPOLU:		65,896				0,168		4,534	130,570		201,168
TRENČIANSKY KRAJ	Bánovce nad Bebravou								13,561		13,561
	Ilava	15,872							7,007		22,879
	Nové Mesto n./Váhom	21,656							12,405		34,061
	Partizánske								11,408		11,408
	Považská Bystrica	6,034							11,010		17,044
	Prievidza								38,209		38,209
	Púchov	7,821		1,922					17,270		27,013
Trenčín	25,625						0,905	43,812		70,342	
TRENČIANSKY KRAJ SPOLU:		77,008		1,922				0,905	154,682		234,517
TRNAVSKÝ KRAJ	Dunajská Streda								51,614		51,614
	Galanta			15,414					24,183		39,597
	Hlohovec	14,729							7,785		22,514
	Piešťany	19,495							11,957		31,452
	Senica	13,339							30,569		43,908
	Skalica	1,775							31,216		32,991
Trnava	17,904		10,339					34,689		62,932	
TRNAVSKÝ KRAJ SPOLU:		67,242		25,753					192,013		285,008
ŽILINSKÝ KRAJ	Bytča	9,163							19,946		29,109
	Cadca	0,144	0,099		5,474				22,236		27,953
	Dolný Kubín							5,744	26,481		32,225
	Kysucké Nové Mesto								9,594		9,594
	Liptovský Mikuláš	44,835							58,733		103,568
	Martin								23,110		23,110
	Ružomberok	1,714				1,342			40,431		43,487
	Turčianske Teplice								20,282		20,282
Tvrdošín							2,160	12,527		14,687	
Žilina	9,749							27,938		37,687	
ŽILINSKÝ KRAJ SPOLU:		65,605	0,099		5,474	1,342		7,904	261,278		341,702
SPOLU SR:		361,590	0,099	111,554	7,187	1,510	1,847	50,911	1 384,399	0,408	1 919,505

DĚLKY SPOPLATNENÝCH ÚSEKOV CESTNÝCH KOMUNIKÁCIÍ - ÚHRADA (NÁLEPKY)



STAV SIETE CESTNÝCH KOMUNIKÁCIÍ K: 01.01.2010

CK	POPIS	DĚLKA SMEROVO ROZDELENÝCH CK [km]	CELKOVÁ DĚLKA [km]
D1	od križ. CK D1, I/61, Bratislava - Ružinov - Trnávka, hr.okresu Bratislava II/Bratislava III - po križ. D1, I/61, Sverepec, okr. Považská Bystrica	150,121	150,671
	od zač. smer.rozd. D1 Vrtižer, okr.Považská Bystrica - po križ. D1, D3, Hričovské Podhradie, okr. Žilina	12,621	12,621
	od križ. CK D1, I/18, smer Bešeňová, okr. Ružomberok - po kon.nevyb.úseku D1, križ. CK D1, I/18, Jánovce, okr. Levoča	82,605	82,605
	od križ. CK I/18, D1, Behárovce, tunel Branisko, okr. Levoča - po kon.nevyb.úseku D1, križ. CK D1, I/18, okr. Prešov	7,263	14,579
	od zač.nevyb.úseku D1, križ. CK D1, III/068010, okr. Prešov - po križ. CK D1, I/68, III/068019, Budimír, okr. Košice - okolie	20,586	20,586
D1 SPOLU:		273,196	281,062
D2	od zač. CK D2, št.hr. SK/CZ, Brodské/Břeclav, okr. Skalica - po križ. CK D2, II/505, Bratislava Dúbravka/Záhorská Bystrica, okr. Bratislava IV	54,960	54,960
	od križ. CK D1, D2, I/61, MK, Bratislava - Petržalka, okr. Bratislava V - po kon. CK D2, št.hr. SK/H, Rusovce/Rajka, okr. Bratislava V	15,038	15,038
D2 SPOLU:		69,998	69,998
D3	od križ. D1, D3, Hričovské Podhradie, okr. Žilina - po križ. CK I/18, D3, Žilina Strážov	8,662	8,662
	od križ. PD12 - po kon. D3 na št.hr. SK/PL, Skalité, okr. Čadca		0,144
D3 SPOLU:		8,662	8,806
D4	od zač. CK D4, št.hr. SK/A, Bratislava-Petržalka/Berg, okr. Bratislava V - po križ. CK D2, D4, PD/2, Jarovce, okr. Bratislava V	2,766	2,766
D4 SPOLU:		1,724	1,724
DIAĽNICE SPOLU:		353,580	361,590
PD12	od križ. CK I/12, PD12 - po križ. CK D3, Skalité, okr. Čadca		0,099
DIAĽNIČNÉ PRIVÁDZAČE SPOLU:			0,099
R1	od kon.mesta Trnava na CK I/51 - po križ. CK I/51, II/513, III/513011, okr. Nitra	41,080	41,080
	od zač.štvorpruhu, Tekovské Nemce, okr.Zlaté Moravce - po kon. smer.rozd. R1, Lehôtka pod Brehmi, okr. Žiar n.Hronom	34,807	34,807
	od križ. CK I/50, I/65, III/050092, Šášovské Podhradie, okr. Žiar nad Hronom - po križ. CK R1, I/69, MK, Banská Bystrica - Radvaň	30,946	30,946
R1 SPOLU:		106,833	106,833
R2	od križ. CK R1, R2, III/050149, Budča, okr. Zvolen - po križ. I/50, I/66, R/2, okr.Zvolen	2,799	2,799
R6	od križ. CK R6, I/49, I/49A, Beluša, okr. Púchov - po križ. CK R6, D1, Beluša, okr. Púchov		1,922
RÝCHLOSTNÉ CESTY SPOLU:		109,632	111,554
I/11A	od križ. CK I/11, I/11A, Čadca - po križ. CK I/11A, I/11, kon.nevyb.úseku I/11A (tunel Horelica)		5,474
I/50	od križ. CK I/50, I/66, R/2, okr.Zvolen - po križ. CK I/50, III/066023, Zvolen		1,713
CESTY I. TRIEDY SPOLU:			7,187
CELKOM:		463,212	480,430

Pozn.: do dĺžok spoplatnených úsekov CK sú zahrnuté úseky CK označené dopravnými značkami: "Diaľnica" (IP 23a,b), "Rýchlostná cesta" (IP 22a,b) nie sú zahrnuté úseky vedúce intravilánmi miest a obcí SR, ktoré nie sú spoplatnené - vynechanie týchto úsekov nie je zohľadnené v popise

DĚLKY SPOPLATNENÝCH ÚSEKOV CESTNÝCH KOMUNIKÁCIÍ - MÝTO



STAV SIETE CESTNÝCH KOMUNIKÁCIÍ K: 01.01.2010

CK	POPIS	DĚLKA SMEROVO ROZDELE- NÝCH CK [km]	CELKOVÁ DĚLKA [km]
D1	od križ. CK D1, I/61, Bratislava - Ružinov - Trnávka, hr.okresu Bratislava II/Bratislava III - po križ. D1, I/61, Sverepec, okr. Považská Bystrica	150,121	150,671
	od zač. smer.rozd. D1 Vrtišer, okr.Považská Bystrica - po križ. D1, D3, Hričovské Podhradie, okr. Žilina	12,621	12,621
	od križ. CK D1, I/18, Ivachnová, okr. Ružomberok - po kon.nevyb.úseku D1, križ. CK D1, I/18, Jánovce, okr. Levoča	83,565	84,115
	od križ. CK I/18, D1, Behárovce, tunel Branisko, okr. Levoča - po kon.nevyb.úseku D1, križ. CK D1, I/18, okr. Prešov	7,263	14,579
	od zač.nevyb.úseku D1, križ. CK D1, III/068010, okr. Prešov - po križ. CK D1, I/68, III/068019, Budimír, okr. Košice - okolie	20,586	20,586
D1 SPOLU:		274,156	282,572
D2	od zač. CK D2, št.hr. SK/CZ, Brodské/Břeclav, okr. Skalica - po križ. CK D2, II/505, Bratislava Dúbravka/Záhorská Bystrica, okr. Bratislava IV	54,960	54,960
	od križ. CK D1, D2, I/61, MK, Bratislava - Petržalka, okr. Bratislava V - po kon. CK D2, št.hr. SK/H, Rusovce/Rajka, okr. Bratislava V	15,038	15,038
D2 SPOLU:		69,998	69,998
D3	od križ. D1, D3, Hričovské Podhradie, okr. Žilina - po križ. CK I/18, D3, Žilina Strážov	8,662	8,662
	od križ. PD12 - po kon. D3 na št.hr. SK/PL, Skalité, okr. Čadca		0,144
D3 SPOLU:		8,662	8,806
D4	od zač. CK D4, št.hr. SK/A, Bratislava-Petržalka/Berg, okr. Bratislava V - po križ. CK D2, D4, PD/2, Jarovce, okr. Bratislava V	1,724	1,724
D4 SPOLU:		1,724	1,724
DIAĽNICE SPOLU:		354,540	363,100
PD2	od križ. CK D2, D4, PD2, Jarovce, okr. Bratislava V - po križ. CK III/002046, PD/2, okr. Bratislava V	0,379	0,942
PD5	od konca mesta Trenčín - po križ. CK D1, PD5, okr. Trenčín		0,905
PD12	od križ. CK I/12, PD12 - po križ. CK D3, Skalité, okr. Čadca		0,099
DIAĽNIČNÉ PRIVÁDZAČE SPOLU:		0,379	1,946
R1	od kon.mesta Trnava na CK I/51 - po Nitra - Zobor, pred okružnou križovatkou	45,429	45,429
	od zač.štvorpruhu, Tekovské Nemce, okr.Zlaté Moravce - po kon. smer.rozd. R1, Lehôtka pod Brehmi, okr. Žiar n.Hronom	34,807	34,807
	od križ. CK I/50, I/65, III/050092, Šášovské Podhradie, okr. Žiar nad Hronom - po križ. CK R1, I/69, MK, Banská Bystrica - Radvaň	30,946	30,946
R2	od križ. CK R1, R2, III/050149, Budča, okr. Zvolen - po križ. I/50, I/66, R/2, okr.Zvolen	2,799	2,799
	od križ. CK križ. I/50, I/50A - po križ. I/50, I/50A, okr. Rimavská Sobota (obchvat Ožďany)		5,181
	od križ. CK I/50, III/050138, R/2, okr. Rimavská Sobota - po križ. CK I/50, R2, okr. Revúca (obchvat Figa, Tornaľa)		14,529
	od križ. CK I/50, R2, MK, Šaca, okr. Košice II - po križ. CK R2, III/050192, Košice - Západ, okr.Košice II	8,504	8,504
R3	od križ. CK križ. I/59, I/59A - po križ. CK I/59, I/59A, okr. Dolný Kubín (obchvat Oravský Podzámok)		5,744
	od križ. CK I/59, I/59B - po križ. CK I/59B, II/520, okr. Tvrdošín (obchvat Trstená)	0,516	2,160
R4	od križ. CK II/547, R4, MK, okr. Košice I. - po križ. CK križ. I/68, II/547, MK, Košice - Džungľa - Košice - Východ, okr.Košice I	5,910	5,910
	od križ. CK I/73, I/73A - po križ. CK I/73, I/73A, okr. Svidník (obchvat Svidník)	0,091	4,534
R6	od križ. CK R6, I/49, I/49A, Beluša, okr. Púchov - po križ. CK R6, D1, Beluša, okr. Púchov		1,922
RÝCHLOSTNÉ CESTY SPOLU:		129,002	162,465

DĚLKY SPOPLATNENÝCH ÚSEKOV CESTNÝCH KOMUNIKÁCIÍ - MÝTO



STAV SIETE CESTNÝCH KOMUNIKÁCIÍ K: 01.01.2010

CK	POPIS	DĚLKA SMEROVO ROZDELE- NÝCH CK [km]	CELKOVÁ DĚLKA [km]
I/2	od začiatku CK I/2 - koniec obce Holíč, okr. Skalica - po kon. CK I/2, hr.priechod SK/H, Čunovo/Rajka, okr. Bratislava V		59,742
I/11	od začiatku CK I/11, št.hr. SK/ČR, Svrčinovec/Mosty u Jablunkova - po kon.smer.rozd. I/11, Žilina		23,115
I/11A	od križ. CK I/11, I/11A, Čadca - po križ. CK I/11A, I/11, kon.nevyb.úseku I/11A (tunel Horelica)		5,474
I/12	od konca obce Svrčinovec, okr. Čadca - po kon. CK I/12, št.hr. SR/PL, Skalité/Zwardoň-Myto		3,057
I/13	od konca obce Veľký Meder, okr. Dunajská Streda - po kon. CK I/13, št.hr. SK/H, Medveďov/Vámosszabadi		10,930
I/18	od začiatku CK I/18, št.hr. SK/ČR, Makov/Bíla-Bumbálka - po križ. CK I/18, I/73, Lipníky, okr.Prešov	1,020	204,750
I/49	od zač. CK I/49, št.hr.SK/ČR, Lysá p.Makytou/Střelná - po zač. obce Dolné Kočkovce		7,980
I/49A	od konca mesta Púchov - po križ. CK I/49, I/49A, R/6		3,825
I/50	od zač.CK I/50, št.hr. SK/ČR, Drietoma/Starý Hrozenkov, okr. Trenčín - po kon.CK I/50, hr.priechod SK/UA, Vyšné Nemecké/Užgorod	8,369	311,232
I/51	od zač. CK I/51, št.hr. SK/ČR, Holíč/Hodonín, okr. Skalica - po križ. CK I/51, I/51Z, I/61, R/1, okr. Trnava		53,050
I/59	od konca mesta Banská Bystrica, Uľanka - po kon.CK I/59, št.hr. SK/PL, Trstená/Chyžne		72,473
I/61	od konca mesta Bratislava, Vajnory, okr.Bratislava II - po križ. CK I/18, I/61, kon. CK I/6, okr. Bytča	0,178	109,345
I/61A	od zač. CK I/61A, zač.nevyb.úseku I/61 - po križ. CK I/61A, III/061049, Beluša, okr.Púchov		2,037
I/62	od konca mesta Senec - po kon.CK I/62, križ.CK I/62, II/573, R/1, okr. Galanta	0,299	32,466
I/63	od konca mesta Bratislava, Podunajské Biskupice, okr. Bratislava II - po križ. I/63, I/64, III/064001, Komárno		69,763
I/64	od križ.CK I/63, I/64, III/064001, okr. Komárno - po križ. CK I/64, III/064096, Nováky, okr.Prievidza	0,284	65,121
I/65	od konca mesta Nitra, Chrenová - po križ. CK I/65, I/65D, okr. Martin		94,337
I/66	od zač. CK I/66, št.hr. SK/H, Šahy/Parassapuszta, okr. Levice - po zač.obce Podbrezová, okr.Brezno	3,729	83,094
I/68	od konca mesta Prešov, Solivar, okr. Prešov - po kon. CK I/68, št.hr. SK/H, Milhost'/Tornyosnémeti, okr. Košice-okolie	0,320	25,061
I/69	od konca obce Kováčová, okr.Zvolen - po križ. CK I/66, I/69, MK, Banská Bystrica - Kremnička		10,837
I/72	od konca obce Podbrezová, okr. Brezno - po križ.CK I/18, I/72, okr.Liptovský Mikuláš		32,020
I/73	od konca obce Lipníky, okr. Prešov - po koniec CK I/73, hr.priechod SK/PL, Vyšný Komárnik/Barwinek, okr. Svidník	0,280	39,216
I/76	od križ.CK I/76, II/564, okr. Nové Zámky - po križ.CK I/65, I/65A, I/76, okr. Žarnovica		42,942
I/79	od križ.CK I/79, I/79A, okr. Trebišov - po kon.CK I/79, št.hr.SK/UA		29,372
I/79A	od križ.CK I/79, I/79A, okr. Trebišov - po kon.CK I/79A, št.hr.SK/H	0,114	0,347
CESTY I. TRIEDY SPOLU:		14,593	1 391,586
III/068019	úseky križovatky D1, I/68, III/068019, okr. Košice - okolie		0,408
CESTY III. TRIEDY SPOLU:			0,408
CELKOM:		498,514	1 919,505

Pozn.: spoplatnené úseky CK - MÝTO sú vyhotovené na základe Vyhlášky Ministerstva dopravy, pôšt a telekomunikácií Slovenskej republiky č. 61/2010 Z.z., zo 17. februára 2010, ktorou sa mení vyhláška Ministerstva dopravy, pôšt a telekomunikácií Slovenskej republiky č. 529/2009 Z. z.

Nie sú zahrnuté úseky vedúce intravilánmi miest a obcí SR, ktoré nie sú spoplatnené - vynechanie týchto úsekov nie je zohľadnené v popise

ODBOR 2100 – CESTNÁ DATABANKA

CESTNÉ KOMUNIKÁCIE PODĽA KRYTU VOZOVKY

SO STAVOM SIETE CESTNÝCH KOMUNIKÁCIÍ KU DŇU: 01.01.2010

BRATISLAVA, 2010



CESTNÉ KOMUNIKÁCIE PODĽA KRYTU VOZOVKY

ÚZEMNÉ ČLENENIE: SR/KRAJ/OKRES

STAV SIETE CESTNÝCH KOMUNIKÁCIÍ K: 01.01.2010

DOPRAVNÝ VÝZNAM CESTNEJ KOMUNIKÁCIE	DĹŽKY VOZOVIEK A PLOCHY VOZOVIEK A KOREKCIÍ PODĽA DRUHU KRYTU											
	BETÓNOVÝ		BITÚMENOVÝ		DLÁŽDENÝ		DREVENÝ		ŠTRKOVÝ		SPOLU	
	DĹŽKA VOZOVKY [km]	PLOCHA VOZOVKY [m ²]	DĹŽKA VOZOVKY [km]	PLOCHA VOZOVKY [m ²]	DĹŽKA VOZOVKY [km]	PLOCHA VOZOVKY [m ²]	DĹŽKA VOZOVKY [km]	PLOCHA VOZOVKY [m ²]	DĹŽKA VOZOVKY [km]	PLOCHA VOZOVKY [m ²]	DĹŽKA VOZOVKY [km]	PLOCHA VOZOVKY [m ²]
DIAĽNICE:	17,325	157 914	805,892	9 038 427							823,217	9 196 341
DIAĽNIČNÉ PRIVÁDZAČE:			13,779	135 450							13,779	135 450
RÝCHLOSTNÉ CESTY			337,845	3 413 389							337,845	3 413 389
CESTY I. TRIEDY:	61,834	600 010	3 372,176	31 225 789	0,953	11 717			0,000	5 620	3 434,963	31 843 136
CESTY II. TRIEDY:	20,898	133 722	3 653,933	27 578 129	5,430	41 853			7,557	42 146	3 687,818	27 795 850
CESTY III. TRIEDY:	12,643	92 358	10 362,449	63 977 245	6,523	46 327	0,335	1 446	40,063	209 966	10 422,013	64 327 342
SPOLU:	112,700	984 004	18 546,074	135 368 431	12,906	99 897	0,335	1 446	47,620	257 732	18 719,635	136 711 510



VOZOVKY NA DIAĽNICIACH

ČLENIENIE: KRAJ/OKRES

STAV SIETE CESTNÝCH KOMUNIKÁCIÍ K: 01.01.2010

KRAJ	OKRES	DĹŽKY VOZOVIEK A PLOCHY VOZOVIEK A KOREKCIÍ PODĽA DRUHU KRYTU											
		BETÓNOVÝ		BITÚMENOVÝ		DLÁŽDENÝ		DREVENÝ		ŠTRKOVÝ		SPOLU	
		DĹŽKA VOZOVKY [km]	PLOCHA VOZOVKY [m ²]	DĹŽKA VOZOVKY [km]	PLOCHA VOZOVKY [m ²]	DĹŽKA VOZOVKY [km]	PLOCHA VOZOVKY [m ²]	DĹŽKA VOZOVKY [km]	PLOCHA VOZOVKY [m ²]	DĹŽKA VOZOVKY [km]	PLOCHA VOZOVKY [m ²]	DĹŽKA VOZOVKY [km]	PLOCHA VOZOVKY [m ²]
BANSKOBYSTRICKÝ KRAJ	Banská Bystrica												
	Banská Štiavnica												
	Brezno												
	Detva												
	Krupina												
	Lučenec												
	Poltár												
	Revúca												
	Rimavská Sobota												
	Veľký Krtíš												
	Zvolen												
	Žarnovica												
	Žiar n./Hronom												
BANSKOBYSTRICKÝ KRAJ SPOLU:		0,000	0	0,000	0	0,000	0	0,000	0	0,000	0	0,000	0
BRATISLAVSKÝ KRAJ	Bratislava I												
	Bratislava II			25,442	304 599							25,442	304 599
	Bratislava III			3,368	39 415							3,368	39 415
	Bratislava IV	5,306	48 934	25,144	265 727							30,450	314 660
	Bratislava V	3,319	38 040	53,223	630 538							56,542	668 578
	Malacky			72,777	797 803							72,777	797 803
	Pezinok												
	Senec			46,260	514 666							46,260	514 666
BRATISLAVSKÝ KRAJ SPOLU:		8,625	86 974	226,214	2 552 748							234,839	2 639 722
KOŠICKÝ KRAJ	Gelnica												
	Košice I												
	Košice II												
	Košice III												
	Košice IV												
	Košice-okolie			11,069	120 170							11,069	120 170
	Michalovce												



VOZOVKY NA DIAĽNICIACH

ČLENIENIE: KRAJ/OKRES

STAV SIETE CESTNÝCH KOMUNIKÁCIÍ K: 01.01.2010

KRAJ	OKRES	DĹŽKY VOZOVIEK A PLOCHY VOZOVIEK A KOREKCIÍ PODĽA DRUHU KRYTU											
		BETÓNOVÝ		BITÚMENOVÝ		DLÁŽDENÝ		DREVENÝ		ŠTRKOVÝ		SPOLU	
		DĹŽKA VOZOVKY [km]	PLOCHA VOZOVKY [m ²]	DĹŽKA VOZOVKY [km]	PLOCHA VOZOVKY [m ²]	DĹŽKA VOZOVKY [km]	PLOCHA VOZOVKY [m ²]	DĹŽKA VOZOVKY [km]	PLOCHA VOZOVKY [m ²]	DĹŽKA VOZOVKY [km]	PLOCHA VOZOVKY [m ²]	DĹŽKA VOZOVKY [km]	PLOCHA VOZOVKY [m ²]
KE KRAJ	Rožňava												
	Sobrance												
	Spišská Nová Ves												
	Trebišov												
KOŠICKÝ KRAJ SPOLU:				11,069	120 170							11,069	120 170
NITRIANSKY KRAJ	Komárno												
	Levice												
	Nitra												
	Nové Zámky												
	Šaľa												
	Topoľčany												
	Zlaté Moravce												
NITRIANSKY KRAJ SPOLU:													
PREŠOVSKÝ KRAJ	Bardejov												
	Humenné												
	Kežmarok												
	Levoča	2,418	18 135	16,049	175 826							18,467	193 961
	Medzilaborce												
	Poprad	2,584	21 673	60,205	668 922							62,789	690 594
	Prešov	2,892	21 771	45,606	518 948							48,498	540 719
	Sabinov												
	Snina												
	Stará Ľubovňa												
	Stropkov												
	Svidník												
Vranov n./Topľou													
PREŠOVSKÝ KRAJ SPOLU:		7,894	61 579	121,860	1 363 696							129,754	1 425 274
TN KRAJ	Bánovce nad Bebravou												
	Ilava			34,243	380 463							34,243	380 463
	Myjava												



VOZOVKY NA DIAĽNICIACH

ČLENIENIE: KRAJ/OKRES

STAV SIETE CESTNÝCH KOMUNIKÁCIÍ K: 01.01.2010

KRAJ	OKRES	DĹŽKY VOZOVIEK A PLOCHY VOZOVIEK A KOREKCIÍ PODĽA DRUHU KRYTU											
		BETÓNOVÝ		BITÚMENOVÝ		DLÁŽDENÝ		DREVENÝ		ŠTRKOVÝ		SPOLU	
		DĹŽKA VOZOVKY [km]	PLOCHA VOZOVKY [m ²]	DĹŽKA VOZOVKY [km]	PLOCHA VOZOVKY [m ²]	DĹŽKA VOZOVKY [km]	PLOCHA VOZOVKY [m ²]	DĹŽKA VOZOVKY [km]	PLOCHA VOZOVKY [m ²]	DĹŽKA VOZOVKY [km]	PLOCHA VOZOVKY [m ²]	DĹŽKA VOZOVKY [km]	PLOCHA VOZOVKY [m ²]
TRENČIANSKY KRAJ	Nové Mesto n./Váhom			46,101	529 988							46,101	529 988
	Partizánske												
	Považská Bystrica			12,346	141 291							12,346	141 291
	Prievidza												
	Púchov			16,470	184 765							16,470	184 765
	Trenčín			54,476	612 089							54,476	612 089
TRENČIANSKY KRAJ SPOLU:				163,636	1 848 597							163,636	1 848 597
TRNAVSKÝ KRAJ	Dunajská Streda												
	Galanta												
	Hlohovec			31,774	353 703							31,774	353 703
	Piešťany			40,697	451 252							40,697	451 252
	Senica			28,121	305 108							28,121	305 108
	Skalica	0,806	9 362	2,738	34 943							3,544	44 305
	Trnava			39,863	444 235							39,863	444 235
TRNAVSKÝ KRAJ SPOLU:		0,806	9 362	143,193	1 589 242							143,999	1 598 603
ŽILINSKÝ KRAJ	Bytča			18,654	214 672							18,654	214 672
	Čadca			0,144	2 403								
	Dolný Kubín												
	Kysucké Nové Mesto												
	Liptovský Mikuláš			93,888	1 042 565							93,888	1 042 565
	Martin												
	Námestovo												
	Ružomberok			6,490	73 667							6,490	73 667
	Turčianske Teplice												
	Tvrdošín												
Žilina			20,744	230 668							20,744	230 668	
ŽILINSKÝ KRAJ SPOLU:				139,920	1 563 975							139,920	1 563 975
VOZOVKY NA DIAĽNICIACH SPOLU:		17,325	157 914	805,892	9 038 427							823,217	9 196 341

Pozn.:

Dĺžka vozovky - je súčet dĺžok medzikrižovatkových, križovatkových úsekov CK (v prípade smerovo rozdelených CK aj dĺžok oddelených častí 2) a dĺžok jej križovatkových vetiev.

V križovatkách CK je dĺžka vozovky započítaná od hrán spevnenej časti vozovky CK, preto nie je totožná s dĺžkou cestnej komunikácie.

Plocha vozovky - je vyjadrená súčinom dĺžky vozovky a šírky jej spevnenej časti.



VOZOVKY NA DIALNIČNÝCH PRIVÁDZAČOCH

ČLENENIE: KRAJ/OKRES

STAV SIETE CESTNÝCH KOMUNIKÁCIÍ K: 01.01.2010

KRAJ	OKRES	DĹŽKY VOZOVIEK A PLOCHY VOZOVIEK A KOREKCIÍ PODĽA DRUHU KRYTU											
		BETÓNOVÝ		BITÚMENOVÝ		DLÁŽDENÝ		DREVENÝ		ŠTRKOVÝ		SPOLU	
		DĹŽKA VOZOVKY [km]	PLOCHA VOZOVKY [m ²]	DĹŽKA VOZOVKY [km]	PLOCHA VOZOVKY [m ²]	DĹŽKA VOZOVKY [km]	PLOCHA VOZOVKY [m ²]	DĹŽKA VOZOVKY [km]	PLOCHA VOZOVKY [m ²]	DĹŽKA VOZOVKY [km]	PLOCHA VOZOVKY [m ²]	DĹŽKA VOZOVKY [km]	PLOCHA VOZOVKY [m ²]
BANSKOBYSTRICKÝ KRAJ	Banská Bystrica												
	Banská Štiavnica												
	Brezno												
	Detva												
	Krupina												
	Lučenec												
	Poltár												
	Revúca												
	Rimavská Sobota												
	Veľký Krtíš												
	Zvolen												
	Žarnovica												
Žiar n./Hronom													
BANSKOBYSTRICKÝ KRAJ SPOLU:													
BRATISLAVSKÝ KRAJ	Bratislava I												
	Bratislava II			0,831	7 230							0,831	7 230
	Bratislava III												
	Bratislava IV												
	Bratislava V			2,490	26 224							2,490	26 224
	Malacky			0,220	1 644							0,220	1 644
	Pezinok												
Senec													
BRATISLAVSKÝ KRAJ SPOLU:				3,541	35 097							3,541	35 097
KOŠICKÝ KRAJ	Gelnica												
	Košice I												
	Košice II												
	Košice III												
	Košice IV												
	Košice-okolie												
	Michalovce												
	Rožňava												
Sobrance													



VOZOVKY NA DIALNIČNÝCH PRIVÁDZAČOCH

ČLENENIE: KRAJ/OKRES

STAV SIETE CESTNÝCH KOMUNIKÁCIÍ K: 01.01.2010

KRAJ	OKRES	DĹŽKY VOZOVIEK A PLOCHY VOZOVIEK A KOREKCIÍ PODĽA DRUHU KRYTU											
		BETÓNOVÝ		BITÚMENOVÝ		DLÁŽDENÝ		DREVENÝ		ŠTRKOVÝ		SPOLU	
		DĹŽKA VOZOVKY [km]	PLOCHA VOZOVKY [m ²]	DĹŽKA VOZOVKY [km]	PLOCHA VOZOVKY [m ²]	DĹŽKA VOZOVKY [km]	PLOCHA VOZOVKY [m ²]	DĹŽKA VOZOVKY [km]	PLOCHA VOZOVKY [m ²]	DĹŽKA VOZOVKY [km]	PLOCHA VOZOVKY [m ²]	DĹŽKA VOZOVKY [km]	PLOCHA VOZOVKY [m ²]
KE KRAJ	Spišská Nová Ves												
	Trebišov												
KOŠICKÝ KRAJ SPOLU:													
NITRIANSKY KRAJ	Komárno												
	Levice												
	Nitra												
	Nové Zámky												
	Šaľa												
	Topoľčany												
Zlaté Moravce													
NITRIANSKY KRAJ SPOLU:													
PREŠOVSKÝ KRAJ	Bardejov												
	Humenné												
	Kežmarok												
	Levoča												
	Medzilaborce												
	Poprad			1,179	9 704							1,179	9 704
	Prešov			1,082	11 458							1,082	11 458
	Sabinov												
	Snina												
	Stará Ľubovňa												
	Stropkov												
Svidník													
Vranov n./Topľou													
PREŠOVSKÝ KRAJ SPOLU:				2,261	21 162							2,261	21 162
TN KRAJ	Bánovce nad Bebravou												
	Ilava												
	Myjava												
	Nové Mesto n./Váhom			0,732	6 576							0,732	6 576
Partizánske													



VOZOVKY NA DIALNIČNÝCH PRIVÁDZAČOCH

ČLENENIE: KRAJ/OKRES

STAV SIETE CESTNÝCH KOMUNIKÁCIÍ K: 01.01.2010

KRAJ	OKRES	DĹŽKY VOZOVIEK A PLOCHY VOZOVIEK A KOREKCIÍ PODĽA DRUHU KRYTU											
		BETÓNOVÝ		BITÚMENOVÝ		DLÁŽDENÝ		DREVENÝ		ŠTRKOVÝ		SPOLU	
		DĹŽKA VOZOVKY [km]	PLOCHA VOZOVKY [m ²]	DĹŽKA VOZOVKY [km]	PLOCHA VOZOVKY [m ²]	DĹŽKA VOZOVKY [km]	PLOCHA VOZOVKY [m ²]	DĹŽKA VOZOVKY [km]	PLOCHA VOZOVKY [m ²]	DĹŽKA VOZOVKY [km]	PLOCHA VOZOVKY [m ²]	DĹŽKA VOZOVKY [km]	PLOCHA VOZOVKY [m ²]
TN KRAJ	Považská Bystrica												
	Prievidza												
	Púchov												
	Trenčín			3,205	34 415							3,205	34 415
TRENČIANSKY KRAJ SPOLU:				3,937	40 990							3,937	40 990
TRNAVSKÝ KRAJ	Dunajská Streda												
	Galanta												
	Hlohovec												
	Piešťany												
	Senica												
	Skalica												
Trnava													
TRNAVSKÝ KRAJ SPOLU:													
ŽILINSKÝ KRAJ	Bytča			0,926	10 087							0,926	10 087
	Čadca			0,095	1 045							0,095	1 045
	Dolný Kubín												
	Kysucké Nové Mesto												
	Liptovský Mikuláš			2,083	19 786							2,083	19 786
	Martin												
	Námestovo												
	Ružomberok												
	Turčianske Teplice												
Žilina			0,936	7 283							0,936	7 283	
ŽILINSKÝ KRAJ SPOLU:				4,040	38 200							4,040	38 200
VOZOVKY NA DIALNIČNÝCH PRIVÁDZAČOCH SPOLU:				13,779	135 450							13,779	135 450

Pozn.:

Dĺžka vozovky - je súčet dĺžok medzikrižovatkových, križovatkových úsekov CK (v prípade smerovo rozdelených CK aj dĺžok oddelených častí 2) a dĺžok jej križovatkových vetiev.

V križovatkách CK je dĺžka vozovky započítaná od hrán spevnenej časti vozovky CK, preto nie je totožná s dĺžkou cestnej komunikácie.

Plocha vozovky - je vyjadrená súčinom dĺžky vozovky a šírky jej spevnenej časti.



VOZOVKY NA RÝCHLOSTNÝCH CESTÁCH

ČLENENIE: KRAJ/OKRES

STAV SIETE CESTNÝCH KOMUNIKÁCIÍ K: 01.01.2010

KRAJ	OKRES	DĹŽKY VOZOVIEK A PLOCHY VOZOVIEK A KOREKCIÍ PODĽA DRUHU KRYTU											
		BETÓNOVÝ		BITÚMENOVÝ		DLÁŽDENÝ		DREVENÝ		ŠTRKOVÝ		SPOLU	
		DĹŽKA VOZOVKY [km]	PLOCHA VOZOVKY [m ²]	DĹŽKA VOZOVKY [km]	PLOCHA VOZOVKY [m ²]	DĹŽKA VOZOVKY [km]	PLOCHA VOZOVKY [m ²]	DĹŽKA VOZOVKY [km]	PLOCHA VOZOVKY [m ²]	DĹŽKA VOZOVKY [km]	PLOCHA VOZOVKY [m ²]	DĹŽKA VOZOVKY [km]	PLOCHA VOZOVKY [m ²]
BANSKOBYSTRICKÝ KRAJ	Banská Bystrica			27,202	267 681							27,202	267 681
	Banská Štiavnica												
	Brezno												
	Detva												
	Krupina												
	Lučenec												
	Poltár												
	Revúca			7,498	78 684							7,498	78 684
	Rimavská Sobota			13,949	154 779							13,949	154 779
	Veľký Krtíš												
Zvolen			39,532	397 850							39,532	397 850	
Žarnovica			48,325	472 060							48,325	472 060	
Žiar n./Hronom			32,946	316 186							32,946	316 186	
BANSKOBYSTRICKÝ KRAJ SPOLU:				169,452	1 687 241							169,452	1 687 241
BRATISLAVSKÝ KRAJ	Bratislava I												
	Bratislava II												
	Bratislava III												
	Bratislava IV												
	Bratislava V												
	Malacky												
	Pezinok												
Senec													
BRATISLAVSKÝ KRAJ SPOLU:													
KOŠICKÝ KRAJ	Gelnica												
	Košice I			17,786	200 047							17,786	200 047
	Košice II			20,304	204 921							20,304	204 921
	Košice III												
	Košice IV			14,694	155 893							14,694	155 893
	Košice-okolie			0,817	9 604							0,817	9 604
	Michalovce												
	Rožňava												
	Sobrance												
	Spišská Nová Ves												
Trebišov													
KOŠICKÝ KRAJ SPOLU:				53,601	570 466							53,601	570 466



VOZOVKY NA RÝCHLOSTNÝCH CESTÁCH

ČLENENIE: KRAJ/OKRES

STAV SIETE CESTNÝCH KOMUNIKÁCIÍ K: 01.01.2010

KRAJ	OKRES	DĹŽKY VOZOVIEK A PLOCHY VOZOVIEK A KOREKCIÍ PODĽA DRUHU KRYTU											
		BETÓNOVÝ		BITÚMENOVÝ		DLÁŽDENÝ		DREVENÝ		ŠTRKOVÝ		SPOLU	
		DĹŽKA VOZOVKY [km]	PLOCHA VOZOVKY [m ²]	DĹŽKA VOZOVKY [km]	PLOCHA VOZOVKY [m ²]	DĹŽKA VOZOVKY [km]	PLOCHA VOZOVKY [m ²]	DĹŽKA VOZOVKY [km]	PLOCHA VOZOVKY [m ²]	DĹŽKA VOZOVKY [km]	PLOCHA VOZOVKY [m ²]	DĹŽKA VOZOVKY [km]	PLOCHA VOZOVKY [m ²]
NITRIANSKY KRAJ	Komárno												
	Levice												
	Nitra			41,430	416 158							41,430	416 158
	Nové Zámky												
	Šaľa												
	Topoľčany												
	Zlaté Moravce			5,490	57 242							5,490	57 242
NITRIANSKY KRAJ SPOLU:				46,920	473 399							46,920	473 399
PREŠOVSKÝ KRAJ	Bardejov												
	Humenné												
	Kežmarok												
	Levoča												
	Medzilaborce												
	Poprad												
	Prešov												
	Sabinov												
	Snina												
	Stará Ľubovňa												
	Stropkov												
Svidník			0,699	8 622							0,699	8 622	
Vranov n./Topľou													
PREŠOVSKÝ KRAJ SPOLU:				0,699	8 622							0,699	8 622
TRENČIANSKY KRAJ	Bánovce nad Bebravou												
	Ilava												
	Myjava												
	Nové Mesto n./Váhom												
	Partizánske												
	Považská Bystrica												
	Prievidza												
	Púchov			3,136	35 891							3,136	35 891
Trenčín													
TRENČIANSKY KRAJ SPOLU:				3,136	35 891							3,136	35 891



VOZOVKY NA RÝCHLOSTNÝCH CESTÁCH

ČLENENIE: KRAJ/OKRES

STAV SIETE CESTNÝCH KOMUNIKÁCIÍ K: 01.01.2010

KRAJ	OKRES	DĹŽKY VOZOVIEK A PLOCHY VOZOVIEK A KOREKCIÍ PODĽA DRUHU KRYTU											
		BETÓNOVÝ		BITÚMENOVÝ		DLÁŽDENÝ		DREVENÝ		ŠTRKOVÝ		SPOLU	
		DĹŽKA VOZOVKY [km]	PLOCHA VOZOVKY [m ²]	DĹŽKA VOZOVKY [km]	PLOCHA VOZOVKY [m ²]	DĹŽKA VOZOVKY [km]	PLOCHA VOZOVKY [m ²]	DĹŽKA VOZOVKY [km]	PLOCHA VOZOVKY [m ²]	DĹŽKA VOZOVKY [km]	PLOCHA VOZOVKY [m ²]	DĹŽKA VOZOVKY [km]	PLOCHA VOZOVKY [m ²]
TRNAVSKÝ KRAJ	Dunajská Streda												
	Galanta			34,510	339 640							34,510	339 640
	Hlohovec												
	Piešťany												
	Senica												
	Skalica												
	Trnava			23,783	237 462							23,783	237 462
TRNAVSKÝ KRAJ SPOLU:				58,293	577 102							58,293	577 102
ŽILINSKÝ KRAJ	Bytča												
	Čadca												
	Dolný Kubín			5,744	60 669							5,744	60 669
	Kysucké Nové Mesto												
	Liptovský Mikuláš												
	Martin												
	Námestovo												
	Ružomberok												
	Turčianske Teplice												
Tvrdošín													
Žilina													
ŽILINSKÝ KRAJ SPOLU:				5,744	60 669							5,744	60 669
VOZOVKY NA RÝCHLOSTNÝCH CESTÁCH SPOLU:				337,845	3 413 389							337,845	3 413 389

Pozn.:

Dĺžka vozovky - je súčet dĺžok medz križovatkových, križovatkových úsekov CK (v prípade smerovo rozdelených CK aj dĺžok oddelených častí 2) a dĺžok jej križovatkových vetiev.

V križovatkách CK je dĺžka vozovky započítaná od hrán spevnenej časti vozovky CK, preto nie je totožná s dĺžkou cestnej komunikácie.

Plocha vozovky - je vyjadrená súčinom dĺžky vozovky a šírky jej spevnenej časti.



VOZOVKY NA CESTÁCH I.TRIEDY

ČLENENIE: KRAJ/OKRES

STAV SIETE CESTNÝCH KOMUNIKÁCIÍ K: 01.01.2010

KRAJ	OKRES	DĹŽKY VOZOVIEK A PLOCHY VOZOVIEK A KOREKCIÍ PODĽA DRUHU KRYTU												
		BETÓNOVÝ		BITÚMENOVÝ		DLÁŽDENÝ		DREVENÝ		ŠTRKOVÝ		SPOLU		
		DĹŽKA VOZOVKY [km]	PLOCHA VOZOVKY [m ²]	DĹŽKA VOZOVKY [km]	PLOCHA VOZOVKY [m ²]	DĹŽKA VOZOVKY [km]	PLOCHA VOZOVKY [m ²]	DĹŽKA VOZOVKY [km]	PLOCHA VOZOVKY [m ²]	DĹŽKA VOZOVKY [km]	PLOCHA VOZOVKY [m ²]	DĹŽKA VOZOVKY [km]	PLOCHA VOZOVKY [m ²]	
BANSKOBYSTRICKÝ KRAJ	Banská Bystrica			70,346	735 506							70,346	735 506	
	Banská Štiavnica			33,626	253 822					143		33,626	253 965	
	Brezno		30	114,785	940 832					455		114,785	941 317	
	Detva			18,234	182 563							18,234	182 563	
	Krupina			58,313	486 242							58,313	486 242	
	Lučenec			83,118	742 619					35		83,118	742 654	
	Poltár													
	Revúca			12,955	118 259								12,955	118 259
	Rimavská Sobota			92,229	765 026					340		92,229	765 366	
	Veľký Krtíš		1 605	44,356	326 903					428		44,356	328 936	
	Zvolen			54,879	531 302					233		54,879	531 535	
	Žarnovica			18,696	142 649							18,696	142 649	
Žiar n./Hronom			51,974	515 517							51,974	515 517		
BANSKOBYSTRICKÝ KRAJ SPOLU:			1 635	653,511	5 741 241					1 633		653,511	5 744 509	
BRATISLAVSKÝ KRAJ	Bratislava I	0,405	6 542									0,405	6 542	
	Bratislava II			32,968	364 578							32,968	364 578	
	Bratislava III													
	Bratislava IV	0,131	2 017	16,692	170 514							16,823	172 531	
	Bratislava V			32,428	336 307							32,428	336 307	
	Malacky		120	35,083	303 577							35,083	303 697	
	Pezinok													
	Senec	5,382	55 616	38,985	413 816		192					44,367	469 624	
BRATISLAVSKÝ KRAJ SPOLU:		5,918	64 295	156,156	1 588 792		192					162,074	1 653 279	
KOŠICKÝ KRAJ	Gelnica													
	Košice I			0,357	3 182							0,357	3 182	
	Košice II			2,209	23 478							2,209	23 478	
	Košice III			6,320	70 959							6,320	70 959	
	Košice IV			7,759	74 331							7,759	74 331	
	Košice-okolie			64,919	689 470							64,919	689 470	
	Michalovce			48,972	480 936							48,972	480 936	
	Rožňava			95,979	943 162							95,979	943 162	



VOZOVKY NA CESTÁCH I.TRIEDY

ČLEZENIE: KRAJ/OKRES

STAV SIETE CESTNÝCH KOMUNIKÁCIÍ K: 01.01.2010

KRAJ	OKRES	DĹŽKY VOZOVIEK A PLOCHY VOZOVIEK A KOREKCIÍ PODĽA DRUHU KRYTU											
		BETÓNOVÝ		BITÚMENOVÝ		DLÁŽDENÝ		DREVENÝ		ŠTRKOVÝ		SPOLU	
		DĹŽKA VOZOVKY [km]	PLOCHA VOZOVKY [m ²]	DĹŽKA VOZOVKY [km]	PLOCHA VOZOVKY [m ²]	DĹŽKA VOZOVKY [km]	PLOCHA VOZOVKY [m ²]	DĹŽKA VOZOVKY [km]	PLOCHA VOZOVKY [m ²]	DĹŽKA VOZOVKY [km]	PLOCHA VOZOVKY [m ²]	DĹŽKA VOZOVKY [km]	PLOCHA VOZOVKY [m ²]
KE KRAJ	Sobrance			21,674	199 953		225					21,674	200 178
	Spišská Nová Ves												
	Trebišov			101,338	883 080		75					101,338	883 155
KOŠICKÝ KRAJ SPOLU:				349,527	3 368 552		300					349,527	3 368 852
NITRIANSKY KRAJ	Komárno	0,000	984	86,703	851 553							86,703	852 537
	Levice			157,437	1 299 161							157,437	1 299 161
	Nitra			73,836	687 748		195					73,836	687 943
	Nové Zámky	0,148	1 485	114,740	974 890							114,888	976 375
	Šaľa			15,877	153 108							15,877	153 108
	Topoľčany			27,149	257 771							27,149	257 771
	Zlaté Moravce			25,036	268 212							25,036	268 212
NITRIANSKY KRAJ SPOLU:		0,148	2 469	500,778	4 492 443		195					500,926	4 495 107
PREŠOVSKÝ KRAJ	Bardejov			44,792	380 795		159					44,792	380 954
	Humenné			23,629	237 633							23,629	237 633
	Kežmarok			30,575	249 614							30,575	249 614
	Levoča			39,545	404 001							39,545	404 001
	Medzilaborce												
	Poprad			98,004	863 635		141			480		98,004	864 256
	Prešov			89,537	948 158					195		89,537	948 353
	Sabinov			27,202	228 810							27,202	228 810
	Snina			39,683	316 737							39,683	316 737
	Stará Ľubovňa			73,441	620 712							73,441	620 712
	Stropkov			22,134	184 698							22,134	184 698
	Svidník		4 950	70,256	623 826					512		70,256	629 288
Vranov n./Topľou			80,446	711 612							80,446	711 612	
PREŠOVSKÝ KRAJ SPOLU:			4 950	639,244	5 770 230		300			1 187		639,244	5 776 668
TRENČIANSKY KRAJ	Bánovce nad Bebravou			17,571	139 897					303		17,571	140 200
	Ilava			20,441	211 209		288					20,441	211 497
	Myjava												
	Nové Mesto n./Váhom	1,001	9 098	35,020	319 022							36,021	328 120
	Partizánske			20,750	191 087							20,750	191 087



VOZOVKY NA CESTÁCH I.TRIEDY

ČLENIENIE: KRAJ/OKRES

STAV SIETE CESTNÝCH KOMUNIKÁCIÍ K: 01.01.2010

KRAJ	OKRES	DĹŽKY VOZOVIEK A PLOCHY VOZOVIEK A KOREKCIÍ PODĽA DRUHU KRYTU											
		BETÓNOVÝ		BITÚMENOVÝ		DLÁŽDENÝ		DREVENÝ		ŠTRKOVÝ		SPOLU	
		DĹŽKA VOZOVKY [km]	PLOCHA VOZOVKY [m ²]	DĹŽKA VOZOVKY [km]	PLOCHA VOZOVKY [m ²]	DĹŽKA VOZOVKY [km]	PLOCHA VOZOVKY [m ²]	DĹŽKA VOZOVKY [km]	PLOCHA VOZOVKY [m ²]	DĹŽKA VOZOVKY [km]	PLOCHA VOZOVKY [m ²]	DĹŽKA VOZOVKY [km]	PLOCHA VOZOVKY [m ²]
TN KRAJ	Považská Bystrica			16,456	182 182						75	16,456	182 257
	Prievidza			98,181	926 492							98,181	926 492
	Púchov	0,817	6 564	38,641	354 572							39,458	361 136
	Trenčín	7,771	80 391	62,466	601 193							70,237	681 584
TRENČIANSKY KRAJ SPOLU:		9,589	96 053	309,526	2 925 652			288			378	319,115	3 022 371
TRNAVSKÝ KRAJ	Dunajská Streda	9,669	66 901	52,217	572 715							61,886	639 616
	Galanta	17,947	173 268	26,096	284 184							44,043	457 452
	Hlohovec			11,371	107 828							11,371	107 828
	Piešťany			17,266	167 795							17,266	167 795
	Senica		120	39,723	335 892	0,930	10 166					40,653	346 178
	Skalica			38,686	359 736							38,686	359 736
Trnava			57,626	564 348							57,626	564 348	
TRNAVSKÝ KRAJ SPOLU:		27,616	240 289	242,985	2 392 498	0,930	10 166					271,531	2 642 952
ŽILINSKÝ KRAJ	Bytča	4,115	43 208	21,547	203 139							25,662	246 346
	Čadca	0,620	5 580	53,029	467 576					315		53,649	473 471
	Dolný Kubín			59,723	529 555					275		59,723	529 830
	Kysucké Nové Mesto			11,227	123 009					420		11,227	123 429
	Liptovský Mikuláš			75,047	702 252							75,047	702 252
	Martín	6,681	69 425	51,311	576 667							57,992	646 093
	Námestovo			38,972	308 495							38,972	308 495
	Ružomberok	0,067	1 307	60,920	628 125							60,987	629 432
	Turčianske Teplice	7,080	70 800	29,202	256 078							36,282	326 878
Tvrdošín			21,795	206 309						748		21,795	207 056
Žilina			97,676	945 177	0,023	276				665		97,699	946 118
ŽILINSKÝ KRAJ SPOLU:		18,563	190 319	520,449	4 946 381	0,023	276			2 422		539,035	5 139 399
VOZOVKY NA CESTÁCH I.TRIEDY SPOLU:		61,834	600 010	3 372,176	31 225 789	0,953	11 717	0,000	0	0,000	5 620	3 434,963	31 843 136

Pozn.:

Dĺžka vozovky - je súčet dĺžok medzikrižovatkových, križovatkových úsekov CK (v prípade smerovo rozdelených CK aj dĺžok oddelených častí 2) a dĺžok jej križovatkových vetiev.

V križovatkách CK je dĺžka vozovky započítaná od hrán spevnenej časti vozovky CK, preto nie je totožná s dĺžkou cestnej komunikácie.

Plocha vozovky - je vyjadrená súčinom dĺžky vozovky a šírky jej spevnenej časti.



VOZOVKY NA CESTÁCH II.TRIEDY

ČLENENIE: KRAJ/OKRES

STAV SIETE CESTNÝCH KOMUNIKÁCIÍ K: 01.01.2010

KRAJ	OKRES	DĹŽKY VOZOVIEK A PLOCHY VOZOVIEK A KOREKCIÍ PODĹA DRUHU KRYTU											
		BETÓNOVÝ		BITÚMENOVÝ		DLÁŽDENÝ		DREVENÝ		ŠTRKOVÝ		SPOLU	
		DĹŽKA VOZOVKY [km]	PLOCHA VOZOVKY [m ²]	DĹŽKA VOZOVKY [km]	PLOCHA VOZOVKY [m ²]	DĹŽKA VOZOVKY [km]	PLOCHA VOZOVKY [m ²]	DĹŽKA VOZOVKY [km]	PLOCHA VOZOVKY [m ²]	DĹŽKA VOZOVKY [km]	PLOCHA VOZOVKY [m ²]	DĹŽKA VOZOVKY [km]	PLOCHA VOZOVKY [m ²]
BANSKOBYSTRICKÝ KRAJ	Banská Bystrica			27,205	184 313							27,205	184 313
	Banská Štiavnica			16,233	124 847							16,233	124 847
	Brezno			40,428	297 510							40,428	297 510
	Detva			84,301	573 838					230		84,301	574 068
	Krupina			23,982	155 439					43		23,982	155 482
	Lučenec		200	37,905	293 452					154		37,905	293 806
	Poltár			47,984	332 720		131			169		47,984	333 020
	Revúca			89,335	643 832							89,335	643 832
	Rimavská Sobota		140	84,489	613 654					510		84,489	614 304
	Veľký Krtíš			99,030	743 001					30		99,030	743 031
	Zvolen			22,995	146 904							22,995	146 904
	Žarnovica			27,378	198 549							27,378	198 549
Žiar n./Hronom			9,845	66 259	0,184	1 193				90		10,029	67 542
BANSKOBYSTRICKÝ KRAJ SPOLU:			340	611,110	4 374 318	0,184	1 323			1 226		611,294	4 377 207
BRATISLAVSKÝ KRAJ	Bratislava I			5,868	83 100							5,868	83 100
	Bratislava II			10,096	86 940							10,096	86 940
	Bratislava III			18,214	165 888							18,214	165 888
	Bratislava IV			8,161	85 385							8,161	85 385
	Bratislava V												
	Malacky		1 795	91,429	687 264							91,429	689 059
	Pezinok			63,913	563 388							63,913	563 388
	Senec			29,198	255 837							29,198	255 837
BRATISLAVSKÝ KRAJ SPOLU:			1 795	226,879	1 927 800							226,879	1 929 596
KOŠICKÝ KRAJ	Gelnica			90,058	617 785					396		90,058	618 181
	Košice I			17,421	174 700							17,421	174 700
	Košice II			3,419	22 481							3,419	22 481
	Košice III												
	Košice IV			7,042	65 534							7,042	65 534
	Košice-okolie			105,515	742 459		219			66		105,515	742 744



VOZOVKY NA CESTÁCH II.TRIEDY

ČLENIENIE: KRAJ/OKRES

STAV SIETE CESTNÝCH KOMUNIKÁCIÍ K: 01.01.2010

KRAJ	OKRES	DĹŽKY VOZOVIEK A PLOCHY VOZOVIEK A KOREKCIÍ PODĹA DRUHU KRYTU											
		BETÓNOVÝ		BITÚMENOVÝ		DLÁŽDENÝ		DREVENÝ		ŠTRKOVÝ		SPOLU	
		DĹŽKA VOZOVKY [km]	PLOCHA VOZOVKY [m ²]	DĹŽKA VOZOVKY [km]	PLOCHA VOZOVKY [m ²]	DĹŽKA VOZOVKY [km]	PLOCHA VOZOVKY [m ²]	DĹŽKA VOZOVKY [km]	PLOCHA VOZOVKY [m ²]	DĹŽKA VOZOVKY [km]	PLOCHA VOZOVKY [m ²]	DĹŽKA VOZOVKY [km]	PLOCHA VOZOVKY [m ²]
KE KRAJ	Michalovce		456	126,471	1 005 795					0,837	4 604	127,308	1 010 855
	Rožňava			90,290	604 180						230	90,290	604 410
	Sobrance			29,483	204 128							29,483	204 128
	Spišská Nová Ves			92,293	678 624		147				144	92,293	678 915
	Trebišov			39,026	323 928							39,026	323 928
KOŠICKÝ KRAJ SPOLU:			456	601,018	4 439 614		366			0,837	5 440	601,855	4 445 875
NITRIANSKY KRAJ	Komárno			81,115	578 143							81,115	578 143
	Levice			101,380	744 923							101,380	744 923
	Nitra			55,247	412 903							55,247	412 903
	Nové Zámky			142,345	1 030 699							142,345	1 030 699
	Šaľa			34,001	252 195							34,001	252 195
	Topoľčany		50	58,502	444 897							58,502	444 947
Zlaté Moravce			24,747	213 015	3,285	26 295					28,032	239 310	
NITRIANSKY KRAJ SPOLU:			50	497,337	3 676 774	3,285	26 295					500,622	3 703 119
PREŠOVSKÝ KRAJ	Bardejov			33,103	286 788							33,103	286 788
	Humenné			49,552	379 531							49,552	379 531
	Kežmarok			56,507	425 917					210		56,507	426 127
	Levoča			13,098	97 159							13,098	97 159
	Medzilaborce			80,630	589 158					2,240	7 840	82,870	596 998
	Poprad			75,865	672 401						7 200	75,865	679 601
	Prešov			34,626	264 081							34,626	264 081
	Sabinov												
	Snina			57,329	410 877					4,480	15 930	61,809	426 807
	Stará Ľubovňa			20,818	142 489							20,818	142 489
	Stropkov			32,107	230 216							32,107	230 216
	Svidník			8,770	60 604							8,770	60 604
Vranov n./Topľou			55,637	407 737							55,637	407 737	
PREŠOVSKÝ KRAJ SPOLU:				518,042	3 966 958					6,720	31 180	524,762	3 998 138
TRENČIANSKY KRAJ	Bánovce nad Bebravou			10,670	71 491							10,670	71 491
	Ilava			28,639	211 884							28,639	211 884
	Myjava			59,728	458 863							59,728	458 863
	Nové Mesto n./Váhom			54,119	406 949							54,119	406 949
	Partizánske			39,325	275 772	1,213	7 855					40,538	283 627
	Považská Bystrica			36,397	314 565					200		36,397	314 765
	Prievidza			47,967	360 372						435	47,967	360 807
	Púchov			16,762	136 373							16,762	136 373
Trenčín	0,237	3 126	55,439	417 872							55,676	420 998	
TRENČIANSKY KRAJ SPOLU:		0,237	3 126	349,046	2 654 140	1,213	7 855			635		350,496	2 665 756



VOZOVKY NA CESTÁCH II.TRIEDY

ČLENIENIE: KRAJ/OKRES

STAV SIETE CESTNÝCH KOMUNIKÁCIÍ K: 01.01.2010

KRAJ	OKRES	DĹŽKY VOZOVIEK A PLOCHY VOZOVIEK A KOREKCIÍ PODĽA DRUHU KRYTU											
		BETÓNOVÝ		BITÚMENOVÝ		DLÁŽDENÝ		DREVENÝ		ŠTRKOVÝ		SPOLU	
		DĹŽKA VOZOVKY [km]	PLOCHA VOZOVKY [m ²]	DĹŽKA VOZOVKY [km]	PLOCHA VOZOVKY [m ²]	DĹŽKA VOZOVKY [km]	PLOCHA VOZOVKY [m ²]	DĹŽKA VOZOVKY [km]	PLOCHA VOZOVKY [m ²]	DĹŽKA VOZOVKY [km]	PLOCHA VOZOVKY [m ²]	DĹŽKA VOZOVKY [km]	PLOCHA VOZOVKY [m ²]
TRNAVSKÝ KRAJ	Dunajská Streda	20,661	127 753	114,070	888 266							134,731	1 016 019
	Galanta			76,974	581 861							76,974	581 861
	Hlohovec			58,087	452 741							58,087	452 741
	Piešťany			73,414	549 997							73,414	549 997
	Senica			96,446	681 452	0,679	4 414					97,125	685 865
	Skalica			29,109	237 183							29,109	237 183
	Trnava			68,062	508 789							68,062	508 789
TRNAVSKÝ KRAJ SPOLU:		20,661	127 753	516,162	3 900 289	0,679	4 414					537,502	4 032 456
ŽILINSKÝ KRAJ	Bytča			29,865	224 513							29,865	224 513
	Čadca			66,799	558 215	0,069	318			326		66,868	558 859
	Dolný Kubín			13,898	99 665							13,898	99 665
	Kysucké Nové Mesto												
	Liptovský Mikuláš		202	65,143	529 386		135			2 713		65,143	532 435
	Martín			8,450	62 465							8,450	62 465
	Námestovo			33,994	253 252					285		33,994	253 537
	Ružomberok												
	Turčianske Teplice			14,970	104 085							14,970	104 085
Tvrdošín			42,597	310 199					255		42,597	310 454	
Žilina			58,623	496 455		1 148			88		58,623	497 690	
ŽILINSKÝ KRAJ SPOLU:			202	334,339	2 638 236		1 600			3 666		334,408	2 643 704
VOZOVKY NA CESTÁCH II.TRIEDY SPOLU:		20,898	133 722	3 653,933	27 578 129	5,430	41 853			7,557	42 146	3 687,818	27 795 850

Pozn.:

Dĺžka vozovky - je súčet dĺžok medzikrižovatkových, križovatkových úsekov CK (v prípade smerovo rozdelených CK aj dĺžok oddelených častí 2) a dĺžok jej križovatkových vetiev.

V križovatkách CK je dĺžka vozovky započítaná od hrán spevnenej časti vozovky CK, preto nie je totožná s dĺžkou cestnej komunikácie.

Plocha vozovky - je vyjadrená súčinom dĺžky vozovky a šírky jej spevnenej časti.



VOZOVKY NA CESTÁCH III.TRIEDY

ČLENIENIE: KRAJ/OKRES

STAV SIETE CESTNÝCH KOMUNIKÁCIÍ K: 01.01.2010

KRAJ	OKRES	DĹŽKY VOZOVIEK A PLOCHY VOZOVIEK A KOREKCIÍ PODĹA DRUHU KRYTU											
		BETÓNOVÝ		BITÚMENOVÝ		DLÁŽDENÝ		DREVENÝ		ŠTRKOVÝ		SPOLU	
		DĹŽKA VOZOVKY [km]	PLOCHA VOZOVKY [m ²]	DĹŽKA VOZOVKY [km]	PLOCHA VOZOVKY [m ²]	DĹŽKA VOZOVKY [km]	PLOCHA VOZOVKY [m ²]	DĹŽKA VOZOVKY [km]	PLOCHA VOZOVKY [m ²]	DĹŽKA VOZOVKY [km]	PLOCHA VOZOVKY [m ²]	DĹŽKA VOZOVKY [km]	PLOCHA VOZOVKY [m ²]
BANSKOBYSTRICKÝ KRAJ	Banská Bystrica			135,776	872 258	0,151	906			4,843	24 215	140,770	897 379
	Banská Štiavnica			66,081	366 520						639	66,081	367 159
	Brezno			84,320	489 208						66	84,320	489 274
	Detva			50,654	296 920						110	50,654	297 030
	Krupina			138,328	787 737							138,328	787 737
	Lučenec			219,169	1 328 821		98			0,311	3 518	219,480	1 332 437
	Poltár			107,600	647 542	0,841	6 004			0,075	1 278	108,516	654 824
	Revúca		90	127,745	729 107						246	127,745	729 442
	Rimavská Sobota		35	323,311	1 941 516	0,035	245	0,010	35	2,053	10 584	325,409	1 952 415
	Veľký Krtíš			232,075	1 420 300	0,187	1 216			0,502	4 053	232,764	1 425 568
	Zvolen			131,120	876 341						77	131,120	876 418
Žarnovica			91,272	548 409		40			4,099	12 297	95,371	560 746	
Žiar n./Hronom		614	137,721	851 160	0,243	1 337				244	137,964	853 354	
BANSKOBYSTRICKÝ KRAJ SPOLU:			738	1 845,172	11 155 839	1,457	9 844	0,010	35	11,883	57 325	1 858,522	11 223 782
BRATISLAVSKÝ KRAJ	Bratislava I												
	Bratislava II			3,057	20 428							3,057	20 428
	Bratislava III			7,237	42 602							7,237	42 602
	Bratislava IV			1,983	10 628					2,072	8 288	4,055	18 916
	Bratislava V			5,445	36 148							5,445	36 148
	Malacky		54	115,893	748 394					0,551	2 204	116,444	750 652
	Pezinok		78	76,262	501 250							76,262	501 328
	Senec			140,758	902 715							140,758	902 715
BRATISLAVSKÝ KRAJ SPOLU:			132	350,635	2 262 165					2,623	10 492	353,258	2 272 789
KOŠICKÝ KRAJ	Gelnica			41,566	230 846	0,053	212				50	41,619	231 108
	Košice I			9,672	68 932							9,672	68 932
	Košice II			22,844	183 964							22,844	183 964
	Košice III			1,355	8 724							1,355	8 724
	Košice IV			4,748	31 338							4,748	31 338
	Košice-okolie		0,018	135	400,387	2 405 639	0,035	210		0,615	5 106	401,055	2 411 090
	Michalovce		0,000	2 475	223,459	1 365 335	0,422	2 448			96	223,881	1 370 354



VOZOVKY NA CESTÁCH III.TRIEDY

ČLENIENIE: KRAJ/OKRES

STAV SIETE CESTNÝCH KOMUNIKÁCIÍ K: 01.01.2010

KRAJ	OKRES	DĹŽKY VOZOVIEK A PLOCHY VOZOVIEK A KOREKCIÍ PODĹA DRUHU KRYTU											
		BETÓNOVÝ		BITÚMENOVÝ		DLÁŽDENÝ		DREVENÝ		ŠTRKOVÝ		SPOLU	
		DĹŽKA VOZOVKY [km]	PLOCHA VOZOVKY [m ²]	DĹŽKA VOZOVKY [km]	PLOCHA VOZOVKY [m ²]	DĹŽKA VOZOVKY [km]	PLOCHA VOZOVKY [m ²]	DĹŽKA VOZOVKY [km]	PLOCHA VOZOVKY [m ²]	DĹŽKA VOZOVKY [km]	PLOCHA VOZOVKY [m ²]	DĹŽKA VOZOVKY [km]	PLOCHA VOZOVKY [m ²]
KE KRAJ	Rožňava	0,000	1 800	138,743	868 185					0,096	1 023	138,839	871 008
	Sobrance	0,231	693	127,820	762 368					0,788	3 562	128,839	766 623
	Spišská Nová Ves			120,616	739 206					0,043	1 248	120,659	740 454
	Trebišov	0,267	1 335	326,826	2 044 239	1,685	11 675	0,022	88	1,662	6 970	330,462	2 064 306
KOŠICKÝ KRAJ SPOLU:		0,516	6 438	1 418,036	8 708 775	2,195	14 544	0,022	88	3,204	18 054	1 423,973	8 747 899
NITRIANSKY KRAJ	Komárno	0,000	67	222,551	1 403 138							222,551	1 403 205
	Levice			416,290	2 637 494			0,070	210			416,360	2 637 704
	Nitra	0,292	1 606	270,953	1 680 937	0,052	322					271,297	1 682 865
	Nové Zámky	0,032	192	249,357	1 586 366	0,103	765			0,097	369	249,589	1 587 692
	Šaľa	0,530	3 442	77,157	500 253							77,687	503 695
	Topoľčany			158,319	1 005 138	0,079	458			1,036	5 178	159,434	1 010 774
	Zlaté Moravce			141,195	898 709	0,619	6 657			0,068	272	141,882	905 638
NITRIANSKY KRAJ SPOLU:		0,854	5 307	1 535,822	9 712 034	0,853	8 203	0,070	210	1,201	5 819	1 538,800	9 731 573
PREŠOVSKÝ KRAJ	Bardejov		2 002	265,707	1 513 075					2,644	12 821	268,351	1 527 897
	Humenné			146,884	877 270						240	146,884	877 510
	Kežmarok			119,682	692 118			0,059	252	3,455	15 584	123,196	707 953
	Levoča			118,041	705 073			0,006	30		1 096	118,047	706 199
	Medzilaborce			46,192	269 072					2,130	7 455	48,322	276 527
	Poprad	0,026	169	139,867	850 484	0,031	155				842	139,924	851 650
	Prešov			291,420	1 782 077						1 203	291,420	1 783 280
	Sabinov			145,153	824 831						1 186	145,153	826 017
	Snina			84,568	490 197					0,107	897	84,675	491 094
	Stará Ľubovňa			141,582	858 548					1,105	4 614	142,687	863 162
	Stropkov	0,016	80	105,562	605 760			0,014	78	3,539	16 368	109,131	622 286
	Svidník			152,402	862 264					1,251	5 328	153,653	867 592
	Vranov n./Topľou			155,462	966 184	0,016	56				571	155,478	966 811
PREŠOVSKÝ KRAJ SPOLU:		0,042	2 251	1 912,522	11 296 952	0,047	211	0,079	360	14,231	68 204	1 926,921	11 367 978



VOZOVKY NA CESTÁCH III.TRIEDY

ČLENIENIE: KRAJ/OKRES

STAV SIETE CESTNÝCH KOMUNIKÁCIÍ K: 01.01.2010

KRAJ	OKRES	DĹŽKY VOZOVIEK A PLOCHY VOZOVIEK A KOREKCIÍ PODĽA DRUHU KRYTU											
		BETÓNOVÝ		BITÚMENOVÝ		DLÁŽDENÝ		DREVENÝ		ŠTRKOVÝ		SPOLU	
		DĹŽKA VOZOVKY [km]	PLOCHA VOZOVKY [m ²]	DĹŽKA VOZOVKY [km]	PLOCHA VOZOVKY [m ²]	DĹŽKA VOZOVKY [km]	PLOCHA VOZOVKY [m ²]	DĹŽKA VOZOVKY [km]	PLOCHA VOZOVKY [m ²]	DĹŽKA VOZOVKY [km]	PLOCHA VOZOVKY [m ²]	DĹŽKA VOZOVKY [km]	PLOCHA VOZOVKY [m ²]
TRENČIANSKY KRAJ	Bánovce nad Bebravou	0,048	288	152,955	941 807	0,043	202					153,046	942 297
	Ilava			82,996	507 757					952		82,996	508 709
	Myjava			171,093	994 280					56		171,093	994 336
	Nové Mesto n./Váhom			151,591	894 100							151,591	894 100
	Partizánske			59,602	370 657	0,505	2 778					60,107	373 434
	Považská Bystrica			121,523	782 035					370		121,523	782 406
	Prievidza	1,498	9 520	136,405	910 763	0,018	117	0,036	157		2 367	137,957	922 924
	Púchov			86,715	513 392						24	86,715	513 416
	Trenčín	0,095	1 151	175,626	1 053 872	0,018	139			0,128	448	175,867	1 055 609
TRENČIANSKY KRAJ SPOLU:	1,641	10 959	1 138,506	6 968 663	0,584	3 235	0,036	157	0,128	4 217	1 140,895	6 987 231	
TRNAVSKÝ KRAJ	Dunajská Streda	5,328	37 376	346,686	2 207 173							352,014	2 244 548
	Galanta	0,828	5 711	171,108	1 108 453							171,936	1 114 164
	Hlohovec			59,580	387 788							59,580	387 788
	Piešťany			52,950	351 074					0,310	1 085	53,260	352 159
	Senica		270	156,389	1 008 719						1 953	156,389	1 010 942
	Skalica	1,325	7 993	77,329	494 940							78,654	502 933
Trnava	1,360	11 684	185,281	1 215 675							186,641	1 227 359	
TRNAVSKÝ KRAJ SPOLU:	8,841	63 033	1 049,323	6 773 821					0,310	3 038	1 058,474	6 839 892	
ŽILINSKÝ KRAJ	Bytča			41,518	244 910							41,518	244 910
	Čadca			112,952	737 215					1 122		112,952	738 337
	Dolný Kubín			88,917	550 552	0,752	5 398			2 141		89,669	558 091
	Kysucké Nové Mesto			56,105	367 407	0,000	150				38	56,105	367 595
	Liptovský Mikuláš			173,520	1 089 088			0,085	456	1,174	6 753	174,779	1 096 296
	Martin			134,782	865 940						40	134,782	865 980
	Námestovo	0,000	44	93,727	582 406						1 111	93,727	583 561
	Ružomberok	0,509	2 497	87,273	553 991		375			4,717	24 180	92,499	581 042
	Turčianske Teplice			80,773	512 503						1 109	80,773	513 613
	Tvrdošín	0,240	960	57,643	372 834	0,507	3 663	0,033	140	0,592	2 830	59,015	380 427
Žilina			185,223	1 222 152	0,128	704				3 493	185,351	1 226 349	
ŽILINSKÝ KRAJ SPOLU:	0,749	3 500	1 112,433	7 098 997	1,387	10 290	0,118	596	6,483	42 817	1 121,170	7 156 200	
VOZOVKY NA CESTÁCH III.TRIEDY SPOLU:		12,643	92 358	10 362,449		6,523	46 327	0,335	1 446	40,063	209 966	10 422,013	64 327 342

Pozn.:

Dĺžka vozovky - je súčet dĺžok medzikrižovatkových, križovatkových úsekov CK (v prípade smerovo rozdelených CK aj dĺžok oddelených častí 2) a dĺžok jej križovatkových vetiev.

V križovatkách CK je dĺžka vozovky započítaná od hrán spevnenej časti vozovky CK, preto nie je totožná s dĺžkou cestnej komunikácie.

Plocha vozovky - je vyjadrená súčinom dĺžky vozovky a šírky jej spevnenej časti.

ODBOR 2100 – CESTNÁ DATABANKA

DĚKY DIAL'NIC A CIEST NA ŤZEMÍ SR

SO STAVOM SIETE CESTNÝCH KOMUNIKÁCIÍ KU DŇU: 01.01.2010

BRATISLAVA, 2010

DĹŽKY DIAĽNIC, RÝCHLOSTNÝCH CIEST A CIEST I., II., III. TRIEDY NA ÚZEMÍ SLOVENSKEJ REPUBLIKY



STAV SIETE CESTNÝCH KOMUNIKÁCIÍ K: 01.01.2010

ČÍSLO CK	DĹŽKA(km)
D1	298,841
D2	80,567
D3	8,806
D4	2,766
PD1	0,173
PD2	1,759
PD3	0,533
PD4	0,278
PD5	2,175
PD6	0,783
PD7	0,506
PD8	0,333
PD9	0,814
PD10	0,746
PD11	0,675
PD12	0,099

R1	117,868
R2	33,939
R3	7,904
R4	17,261
R6	2,681

I/2	100,023
I/11	38,093
I/11A	5,474
I/11B	0,031
I/12	15,311
I/13	11,470
I/14	24,802
I/15	49,316
I/18	353,837
I/18A	2,847
I/49	26,516
I/49A	4,866
I/50	403,306
I/51	199,178
I/51C	1,475
I/51Z	3,229
I/54	15,996
I/57	12,173
I/59	111,608
I/61	179,248
I/61A	2,205
I/62	37,550
I/63	148,317
I/64	203,371
I/64A	1,046
I/65	126,915
I/65D	6,814
I/66	170,751
I/66C	0,671
I/67	141,061
I/68	123,560

ČÍSLO CK	DĹŽKA(km)
I/69	13,420
I/70	17,450
I/71	26,313
I/72	105,205
I/73	59,366
I/74	61,258
I/74A	2,748
I/74B	0,098
I/75	195,196
I/75A	1,195
I/76	74,406
I/77	96,567
I/77A	0,105
I/78	44,528
I/79	97,209
I/79A	0,376
II/425	3,913
II/426	9,218
II/426A	4,389
II/428	4,431
II/484	10,389
II/487	26,917
II/499	82,202
II/500	49,775
II/501	63,480
II/502	78,980
II/503	83,825
II/504	71,174
II/505	11,107
II/506	35,000
II/507	220,067
II/509	38,202
II/510	30,953
II/511	88,837
II/512	32,221
II/513	29,734
II/514	30,424
II/515	3,122
II/516	25,659
II/517	24,658
II/519	30,074
II/520	73,289
II/520A	9,408
II/524	31,945
II/526	164,273
II/527	85,853
II/527A	0,416
II/527B	4,448
II/529	39,136
II/531	36,302
II/532	45,207
II/533	57,984
II/534	10,942
II/535	10,994

ČÍSLO CK	DĹŽKA(km)
III/536	44,976
III/536A	0,546
III/537	62,111
III/538	7,430
III/539	6,673
III/540	8,858
III/541	18,597
III/542	29,686
III/543	30,174
III/545	42,983
III/546	76,865
III/547	61,780
III/548	48,735
III/549	30,587
III/550	10,319
III/552	85,535
III/554	88,556
III/555	43,001
III/556	19,932
III/558	39,504
III/558A	0,117
III/559	56,586
III/560	17,795
III/561	43,448
III/562	20,022
III/563	19,343
III/564	69,998
III/566	34,708
III/567	44,274
III/571	53,436
III/572	49,727
III/573	67,151
III/574	51,380
III/574A	1,813
III/575	39,040
III/576	41,845
III/578	20,486
III/579	7,174
III/580	38,522
III/580A	0,108
III/581	41,687
III/582	32,645
III/583	44,645
III/583A	7,419
III/583B	0,342
III/583C	1,057
III/583D	1,207
III/584	72,028
III/584A	1,541
III/585	29,670
III/587	36,195
III/588	40,256
III/589	31,973
III/590	49,662

ČÍSLO CK	DĹŽKA(km)
III/591	67,789
III/592	12,267
III/593	40,922
III/594	7,911
III/595	31,688
III/002027	14,939
III/002028	0,387
III/002029	3,201
III/002030	4,776
III/002032	11,823
III/002033	0,187
III/002034	7,782
III/002035	3,856
III/002036	0,060
III/002037	2,861
III/002038	4,444
III/002039	18,663
III/002040	13,878
III/002041	12,460
III/002043	12,321
III/002046	5,449
III/002050	3,948
III/002055	5,930
III/011056	3,065
III/011057	0,018
III/011058	6,300
III/011059	9,054
III/011060	4,045
III/011061	3,170
III/011062	5,411
III/011063	7,531
III/011064	2,615
III/011065	11,467
III/011066	3,713
III/011067	6,334
III/011068	3,230
III/011069	4,144
III/011070	3,184
III/011071	2,888
III/011073	1,703
III/011074	2,176
III/011075	5,931
III/011076	6,025
III/011077	1,678
III/011078	5,565
III/011079	6,011
III/011080	2,672
III/011081	0,907
III/011082	2,683
III/011083	3,028
III/011084	3,220
III/011085	0,962
III/011086	2,885
III/011087	8,450

DĹŽKY DIALNIC, RÝCHLOSTNÝCH CIEST A CIEST I., II., III. TRIEDY NA ÚZEMÍ SLOVENSKEJ REPUBLIKY



STAV SIETE CESTNÝCH KOMUNIKÁCIÍ K: 01.01.2010

ČÍSLO CK	DĹŽKA(km)
III/011088	1,187
III/011089	1,568
III/011090	1,800
III/018082	3,622
III/018083	2,767
III/018084	1,195
III/018085	3,813
III/018087	1,695
III/018088	2,980
III/018089	11,269
III/018090	3,890
III/018091	2,180
III/018092	3,887
III/018093	13,360
III/018094	34,819
III/018095	0,750
III/018096	2,355
III/018097	0,808
III/018098	10,312
III/018101	0,112
III/018104	21,330
III/018105	1,144
III/018106	1,895
III/018107	11,792
III/018108	0,900
III/018110	0,560
III/018111	2,060
III/018113	3,795
III/018114	6,080
III/018115	4,850
III/018116	1,000
III/018117	5,702
III/018118	1,100
III/018119	4,665
III/018120	3,191
III/018121	9,360
III/018122	2,133
III/018123	3,780
III/018124	1,300
III/018125	1,083
III/018127	0,950
III/018128	4,787
III/018130	3,761
III/018131	2,430
III/018132	11,387
III/018133	3,450
III/018134	3,370
III/018135	7,100
III/018136	1,070
III/018137	3,602
III/018140	1,751
III/018141	3,203
III/018142	15,299
III/018143	1,163

ČÍSLO CK	DĹŽKA(km)
III/018144	3,660
III/018145	0,922
III/018146	0,537
III/018147	14,604
III/018148	5,102
III/018149	1,765
III/018150	8,384
III/018152	2,349
III/018153	1,600
III/018154	1,437
III/018155	0,722
III/018156	6,646
III/018157	6,123
III/018158	1,744
III/018159	5,391
III/018160	1,784
III/018161	0,800
III/018162	2,195
III/018163	11,359
III/018164	4,520
III/018165	8,625
III/018166	1,022
III/018167	2,320
III/018168	15,310
III/018169	3,020
III/018170	2,987
III/018171	0,634
III/018172	6,838
III/018173	2,227
III/018174	2,812
III/018175	4,353
III/018176	5,685
III/018177	3,467
III/018179	11,533
III/018180	2,882
III/018181	23,422
III/018182	2,172
III/018183	1,245
III/018184	2,588
III/018185	2,959
III/018186	10,591
III/018187	3,918
III/018188	9,490
III/018189	2,962
III/018190	13,847
III/018191	1,894
III/018192	3,568
III/018193	7,069
III/018194	3,864
III/018195	7,924
III/018196	4,866
III/018197	4,352
III/018200	11,858
III/018202	5,784

ČÍSLO CK	DĹŽKA(km)
III/018203	0,667
III/018204	2,965
III/018205	2,035
III/018206	2,793
III/018208	2,240
III/018209	1,500
III/018210	0,961
III/018211	0,460
III/018212	4,056
III/018213	1,083
III/018214	3,493
III/018215	0,252
III/018216	3,950
III/018217	2,180
III/018218	2,842
III/018219	2,744
III/018220	1,438
III/018221	0,290
III/018222	7,163
III/018223	6,236
III/018224	4,800
III/018226	0,930
III/018227	1,455
III/018228	1,060
III/018229	1,273
III/018230	9,466
III/018231	1,200
III/018232	0,366
III/018233	9,457
III/018234	0,450
III/018235	11,090
III/018236	0,550
III/018237	6,612
III/018238	0,391
III/018239	2,707
III/018240	4,815
III/018241	4,576
III/018242	1,325
III/018243	0,486
III/018244	1,010
III/018247	0,652
III/018248	0,462
III/018249	3,785
III/018250	2,767
III/018251	8,077
III/018252	2,568
III/018253	1,720
III/018254	3,563
III/018255	1,791
III/018256	5,384
III/018257	2,960
III/018258	1,220
III/018259	2,955
III/018260	1,410

ČÍSLO CK	DĹŽKA(km)
III/018261	5,525
III/018262	1,403
III/049011	5,046
III/049012	15,608
III/049013	0,135
III/049014	3,424
III/049015	2,383
III/049016	2,416
III/049017	5,400
III/049018	2,943
III/049019	1,191
III/050025	9,083
III/050026	15,413
III/050027	4,856
III/050028	8,275
III/050030	9,057
III/050032	3,543
III/050033	0,120
III/050034	6,169
III/050035	11,052
III/050036	4,502
III/050037	0,345
III/050038	3,378
III/050039	1,658
III/050040	1,829
III/050041	27,598
III/050042	2,927
III/050043	10,318
III/050044	4,129
III/050045	0,869
III/050046	3,010
III/050047	3,932
III/050048	4,339
III/050049	0,075
III/050050	0,078
III/050051	3,054
III/050052	7,507
III/050053	1,350
III/050054	0,636
III/050055	0,180
III/050056	0,400
III/050057	2,460
III/050058	1,152
III/050059	4,581
III/050060	2,380
III/050061	5,767
III/050062	16,705
III/050063	5,035
III/050064	5,131
III/050065	2,500
III/050066	6,924
III/050067	3,200
III/050068	2,500
III/050069	3,275

DĹŽKY DIALNIC, RÝCHLOSTNÝCH CIEST A CIEST I., II., III. TRIEDY NA ÚZEMÍ SLOVENSKEJ REPUBLIKY



STAV SIETE CESTNÝCH KOMUNIKÁCIÍ K: 01.01.2010

ČÍSLO CK	DĹŽKA(km)
III/050070	0,164
III/050071	1,910
III/050072	3,774
III/050073	1,900
III/050074	13,451
III/050075	9,098
III/050076	3,144
III/050077	0,343
III/050078	2,160
III/050079	18,129
III/050080	5,325
III/050081	0,050
III/050082	4,100
III/050083	0,200
III/050084	3,200
III/050085	12,712
III/050086	13,808
III/050088	8,580
III/050089	1,954
III/050090	4,411
III/050091	0,400
III/050092	10,843
III/050093	2,750
III/050094	0,400
III/050095	0,040
III/050096	1,873
III/050097	11,730
III/050098	0,473
III/050099	1,272
III/050100	1,940
III/050101	2,120
III/050102	1,050
III/050103	24,271
III/050104	5,772
III/050105	9,035
III/050106	5,382
III/050107	4,516
III/050108	3,625
III/050109	0,345
III/050110	1,673
III/050111	1,986
III/050112	13,038
III/050113	10,770
III/050114	5,289
III/050115	7,585
III/050116	0,174
III/050117	1,430
III/050118	17,314
III/050119	3,193
III/050120	2,310
III/050121	12,351
III/050122	10,624
III/050123	1,405
III/050124	10,553

ČÍSLO CK	DĹŽKA(km)
III/050125	0,897
III/050126	1,093
III/050127	5,473
III/050128	2,050
III/050129	5,736
III/050130	29,947
III/050131	2,300
III/050132	7,575
III/050133	11,630
III/050134	1,200
III/050135	1,905
III/050136	0,590
III/050137	1,660
III/050138	3,000
III/050139	9,236
III/050140	1,225
III/050141	9,321
III/050142	3,245
III/050143	5,559
III/050144	0,660
III/050145	1,373
III/050146	2,016
III/050147	1,795
III/050148	2,543
III/050149	0,799
III/050150	8,241
III/050151	0,517
III/050152	3,675
III/050153	0,420
III/050154	15,332
III/050155	2,638
III/050156	0,407
III/050157	8,588
III/050158	0,268
III/050159	3,935
III/050160	13,867
III/050161	0,492
III/050162	0,966
III/050163	7,738
III/050164	1,278
III/050165	1,386
III/050166	1,285
III/050167	0,550
III/050168	3,600
III/050169	6,688
III/050170	1,390
III/050171	21,362
III/050172	0,700
III/050173	3,874
III/050174	0,800
III/050175	9,291
III/050176	6,368
III/050177	4,848
III/050178	0,180

ČÍSLO CK	DĹŽKA(km)
III/050179	6,463
III/050180	4,032
III/050181	0,232
III/050182	6,240
III/050183	1,800
III/050184	16,278
III/050185	8,420
III/050186	0,460
III/050187	5,886
III/050188	1,950
III/050189	10,757
III/050190	1,377
III/050191	2,047
III/050192	10,521
III/050193	7,809
III/050194	13,872
III/050195	0,670
III/050196	12,544
III/050197	1,460
III/050198	5,747
III/050199	1,025
III/050200	2,205
III/050201	21,823
III/050202	2,500
III/050203	6,854
III/050204	0,970
III/050205	2,894
III/050206	6,011
III/050207	0,820
III/050208	10,791
III/050209	0,260
III/050210	11,136
III/050211	9,722
III/050211Z	0,366
III/050212	8,163
III/050213	6,964
III/050214	4,099
III/050215	9,767
III/050216	7,642
III/050217	1,556
III/050218	20,742
III/050219	1,709
III/050220	0,380
III/050221	1,085
III/050222	15,624
III/050223	3,520
III/050224	23,152
III/050225	13,766
III/050226	0,839
III/050227	0,420
III/050228	0,900
III/050229	22,390
III/050230	2,496
III/050232	3,310

ČÍSLO CK	DĹŽKA(km)
III/050233	1,953
III/050234	1,480
III/050235	0,970
III/050236	6,996
III/050237	1,548
III/050238	4,816
III/050239	6,450
III/050240	1,500
III/050241	10,500
III/050242	3,400
III/050243	3,000
III/050244	4,037
III/050245	4,010
III/050246	0,125
III/050247	0,189
III/050248	0,272
III/050249	0,365
III/050250	0,914
III/050251	0,650
III/050252	1,100
III/050253	0,695
III/050254	0,803
III/050255	2,344
III/050256	9,553
III/050257	1,005
III/050258	2,400
III/050259	6,642
III/050260	1,250
III/050261	0,540
III/050262	9,745
III/050263	1,703
III/050264	1,005
III/050265	3,031
III/050266	4,319
III/050267	2,008
III/050268	1,916
III/050270	5,206
III/051007	3,670
III/051008	3,667
III/051009	8,022
III/051010	21,789
III/051011	3,305
III/051012	6,982
III/051013	2,699
III/051014	3,370
III/051015	0,511
III/051016	14,055
III/051017	2,057
III/051018	6,306
III/051019	5,751
III/051020	1,445
III/051021	1,180
III/051022	5,000
III/051023	5,974

DĚKY DIALNIC, RYCHLOSTNYCH CIEST A CIEST I., II., III. TRIEDY NA UZEMÍ SLOVENSKEJ REPUBLIKY



STAV SIETE CESTNYCH KOMUNIKACII K: 01.01.2010

ČÍSLO CK	DĚŽKA(km)
III/051024	7,600
III/051025	1,648
III/051026	1,493
III/051027	5,740
III/051028	2,104
III/051029	2,176
III/051031	12,260
III/051032	2,162
III/051035	2,021
III/051036	8,925
III/051037	27,947
III/051038	2,534
III/051039	5,498
III/051040	1,798
III/051041	7,542
III/051042	1,314
III/051043	4,139
III/051044	4,870
III/051045	2,185
III/051046	15,126
III/051047	1,261
III/051048	7,455
III/051049	5,217
III/051050	3,625
III/051051	6,897
III/051052	9,902
III/051053	12,455
III/051054	2,734
III/051056	7,958
III/051057	3,572
III/051059	6,740
III/051060	3,869
III/051061	4,323
III/051062	16,110
III/051063	7,249
III/051064	2,500
III/051065	2,350
III/051066	8,344
III/051067	2,455
III/051074	4,201
III/051075	1,450
III/051077	0,504
III/051079	4,907
III/051080	3,968
III/054019	8,397
III/054020	3,139
III/057053	1,465
III/059003	4,131
III/059004	0,203
III/059005	1,386
III/059006	4,624
III/059007	18,882
III/059008	28,841
III/059011	0,800

ČÍSLO CK	DĚŽKA(km)
III/059012	4,918
III/059014	3,143
III/059015	0,612
III/059016	2,980
III/059017	10,650
III/059018	4,918
III/059020	0,170
III/059021	15,055
III/059022	7,566
III/059023	0,055
III/059024	5,091
III/059025	0,230
III/059026	0,525
III/059027	1,053
III/059028	8,656
III/059029	7,767
III/059030	2,000
III/059031	0,350
III/059032	3,307
III/059033	3,213
III/059034	1,450
III/059035	3,200
III/059036	0,070
III/059037	2,030
III/059038	2,010
III/059039	0,600
III/059040	0,050
III/059041	4,527
III/059042	4,175
III/059043	0,387
III/059044	8,781
III/059050	2,855
III/061002	0,820
III/061004	6,914
III/061005	3,595
III/061006	8,697
III/061007	6,235
III/061008	1,463
III/061009	11,859
III/061010	5,423
III/061011	4,283
III/061012	2,280
III/061013	8,788
III/061015	0,742
III/061016	5,854
III/061017	14,295
III/061018	9,845
III/061019	2,241
III/061021	7,054
III/061022	4,210
III/061023	7,335
III/061024	15,957
III/061025	1,463
III/061027	1,664

ČÍSLO CK	DĚŽKA(km)
III/061028	11,788
III/061031	0,949
III/061032	2,469
III/061034	5,596
III/061035	0,566
III/061037	3,890
III/061038	3,250
III/061039	1,150
III/061040	26,983
III/061041	0,850
III/061042	2,100
III/061043	2,500
III/061044	2,375
III/061045	4,835
III/061046	1,795
III/061047	6,779
III/061048	0,225
III/061049	12,113
III/061050	19,213
III/061051	0,266
III/061052	0,690
III/061053	1,735
III/061054	1,500
III/061055	3,625
III/061056	4,600
III/061057	9,103
III/061058	0,952
III/061059	0,441
III/061060	9,024
III/061062	0,539
III/061064	2,534
III/061065	3,630
III/061066	5,120
III/061067	7,969
III/061068	4,240
III/061069	0,251
III/061070	0,591
III/061071	1,120
III/061072	1,529
III/061073	2,607
III/061074	5,080
III/061075	1,032
III/061076	7,530
III/061077	2,092
III/062002	5,879
III/062003	2,031
III/062004	17,942
III/062005	4,239
III/062007	7,195
III/062008	28,192
III/062011	2,767
III/062012	4,281
III/063002	9,210
III/063003	7,490

ČÍSLO CK	DĚŽKA(km)
III/063004	4,382
III/063005	9,938
III/063006	0,856
III/063008	3,246
III/063009	0,862
III/063011	9,135
III/063012	1,526
III/063013	6,492
III/063014	0,976
III/063015	2,300
III/063016	6,176
III/063017	1,893
III/063018	4,362
III/063019	4,511
III/063020	7,438
III/063021	1,250
III/063022	2,697
III/063023	2,016
III/063024	3,163
III/063025	2,371
III/063026	0,606
III/063027	1,301
III/063028	26,062
III/063029	13,580
III/063030	3,597
III/063031	2,224
III/063032	8,259
III/063034	2,461
III/063035	3,199
III/063036	5,860
III/063038	1,791
III/063039	4,461
III/063040	10,461
III/063041	5,997
III/063042	2,342
III/063043	7,637
III/063044	5,226
III/063045	2,562
III/063046	6,023
III/063047	19,483
III/063048	3,019
III/063050	3,972
III/063052	5,020
III/063053	11,836
III/063054	9,415
III/063057	2,483
III/063058	2,540
III/063059	3,882
III/063060	0,927
III/063061	4,206
III/063062	1,569
III/064001	18,460
III/064003	33,445
III/064004	5,757

DĹŽKY DIALNIC, RÝCHLOSTNÝCH CIEST A CIEST I., II., III. TRIEDY NA ÚZEMÍ SLOVENSKEJ REPUBLIKY



STAV SIETE CESTNÝCH KOMUNIKÁCIÍ K: 01.01.2010

ČÍSLO CK	DĹŽKA(km)
III/064005	5,787
III/064006	1,560
III/064007	6,375
III/064008	7,783
III/064009	0,791
III/064010	9,061
III/064011	0,795
III/064012	4,597
III/064013	0,350
III/064014	4,388
III/064015	10,982
III/064016	4,379
III/064017	13,252
III/064018	2,337
III/064019	17,318
III/064020	11,784
III/064021	3,127
III/064022	24,310
III/064023	0,420
III/064024	2,380
III/064025	16,795
III/064026	1,665
III/064027	4,764
III/064028	8,004
III/064029	1,075
III/064030	5,304
III/064033	26,323
III/064034	6,428
III/064035	2,933
III/064037	5,750
III/064038	0,684
III/064039	4,300
III/064040	10,700
III/064041	12,836
III/064042	2,664
III/064043	2,054
III/064044	3,110
III/064045	1,200
III/064046	3,529
III/064047	2,600
III/064048	2,880
III/064049	18,225
III/064050	3,280
III/064051	4,348
III/064052	2,362
III/064053	1,557
III/064054	2,263
III/064055	11,546
III/064056	3,153
III/064057	3,310
III/064058	3,101
III/064059	4,261
III/064060	4,881
III/064061	0,793

ČÍSLO CK	DĹŽKA(km)
III/064062	21,231
III/064063	3,561
III/064064	6,293
III/064065	2,228
III/064066	0,830
III/064068	2,549
III/064069	3,482
III/064070	0,519
III/064071	0,220
III/064072	6,319
III/064073	1,115
III/064074	2,100
III/064075	3,260
III/064076	8,300
III/064078	0,200
III/064081	0,050
III/064083	0,071
III/064084	1,611
III/064087	0,160
III/064088	0,324
III/064089	0,170
III/064090	2,140
III/064091	0,360
III/064092	0,360
III/064093	0,230
III/064094	0,142
III/064095	0,315
III/064096	0,450
III/064097	1,658
III/064098	7,712
III/064099	1,997
III/065001	3,479
III/065002	1,006
III/065003	10,316
III/065004	1,950
III/065005	2,902
III/065006	2,400
III/065007	1,605
III/065008	16,384
III/065009	14,712
III/065010	9,984
III/065011	0,406
III/065011A	0,854
III/065012	0,181
III/065013	0,443
III/065014	1,870
III/065016	1,339
III/065017	16,363
III/065018	15,299
III/065019	7,683
III/065020	2,700
III/065021	0,826
III/065023	11,449
III/065024	0,200

ČÍSLO CK	DĹŽKA(km)
III/065025	2,534
III/065026	15,696
III/065027	1,882
III/065028	1,780
III/065029	7,680
III/065030	2,867
III/065031	0,088
III/065032	1,620
III/065033	9,948
III/065034	0,495
III/065035	0,355
III/065036	7,041
III/065037	1,325
III/065038	7,283
III/065039	1,338
III/065040	3,299
III/065041	2,867
III/065042	4,523
III/065043	4,869
III/065044	0,990
III/065045	10,973
III/065046	1,800
III/065047	3,100
III/065048	4,083
III/065049	6,443
III/065050	3,867
III/065051	3,969
III/065052	4,343
III/065053	5,015
III/065054	1,800
III/065055	0,805
III/065056	2,790
III/065057	0,670
III/065059	1,521
III/065060	2,416
III/065061	0,400
III/065062	0,890
III/065063	3,070
III/065064	1,220
III/065065	0,500
III/065066	1,340
III/065067	1,514
III/065068	0,736
III/065069	2,718
III/065070	1,572
III/065071	1,881
III/066001	25,832
III/066002	1,000
III/066003	6,015
III/066004	0,836
III/066005	0,901
III/066006	0,526
III/066007	6,605
III/066008	0,600

ČÍSLO CK	DĹŽKA(km)
III/066009	2,211
III/066010	9,160
III/066011	11,262
III/066012	0,927
III/066013	6,525
III/066014	4,107
III/066015	2,400
III/066016	9,965
III/066017	1,400
III/066019	5,112
III/066021	0,873
III/066022	7,900
III/066023	0,861
III/066024	8,601
III/066026	4,735
III/066027	3,764
III/066028	19,850
III/066030	2,191
III/066031	1,162
III/066032	0,870
III/066033	11,408
III/066034	7,613
III/066035	16,440
III/066036	7,182
III/066037	1,840
III/066038	1,023
III/066039	5,096
III/066040	4,440
III/066041	3,778
III/066042	13,436
III/066043	12,578
III/066044	2,196
III/066045	1,952
III/066046	6,673
III/066047	1,398
III/066048	0,724
III/066049	3,627
III/066050	13,741
III/066052	3,563
III/066053	11,154
III/066054	0,220
III/066055	6,718
III/066056	6,364
III/066057	7,742
III/066058	1,237
III/066059	0,460
III/066060	1,560
III/066061	1,840
III/066062	0,750
III/066063	0,305
III/066064	1,655
III/066065	1,903
III/066066	0,195
III/066067	0,365

DĚKY DIALNIC, RYCHLOSTNYCH CIEST A CIEST I., II., III. TRIEDY NA UZEMÍ SLOVENSKEJ REPUBLIKY



STAV SIETE CESTNYCH KOMUNIKACII K: 01.01.2010

ČÍSLO CK	DĚKA(km)
III/066068	0,295
III/066069	2,796
III/066070	4,280
III/066071	1,956
III/066073	3,572
III/066074	0,230
III/066075	3,428
III/067001	5,399
III/067002	5,576
III/067003	2,392
III/067004	2,639
III/067005	6,150
III/067006	0,627
III/067008	1,000
III/067009	4,355
III/067010	0,359
III/067011	0,350
III/067012	8,548
III/067013	0,265
III/067014	0,262
III/067015	0,236
III/067016	17,449
III/067017	7,642
III/067019	1,364
III/067021	6,449
III/067022	5,850
III/067023	0,600
III/067024	3,540
III/067025	4,910
III/067026	8,503
III/067028	9,340
III/067029	2,990
III/068001	1,515
III/068002	43,480
III/068003	4,722
III/068004	2,583
III/068005	1,374
III/068006	3,688
III/068007	1,100
III/068008	11,052
III/068009	9,832
III/068010	13,736
III/068011	20,357
III/068012	1,886
III/068013	5,478
III/068014	3,630
III/068015	4,264
III/068016	4,646
III/068017	1,050
III/068018	3,156
III/068019	2,628
III/068021	16,289
III/068022	3,370
III/068023	3,000

ČÍSLO CK	DĚKA(km)
III/068024	5,483
III/068025	4,489
III/068026	0,400
III/068027	1,452
III/068028	2,310
III/068030	2,900
III/068031	0,590
III/069001	1,096
III/069002	4,573
III/070001	9,575
III/070002	0,100
III/070003	1,672
III/070004	0,130
III/070005	1,994
III/070006	2,276
III/070007	1,840
III/070008	6,175
III/071001	2,630
III/071002	6,665
III/071003	0,350
III/071004	1,725
III/071005	5,677
III/071006	8,275
III/071007	2,822
III/071008	7,886
III/071009	6,917
III/071010	1,288
III/072001	6,240
III/072002	0,027
III/073001	8,332
III/075001	3,152
III/075002	4,138
III/075003	2,967
III/076001	5,689
III/426005	2,552
III/426006	1,368
III/426007	4,215
III/426009	6,027
III/426010	2,061
III/484022	5,528
III/487017	0,430
III/487018	4,205
III/487019	0,128
III/487020	2,000
III/487021	0,165
III/487022	13,329
III/487023	0,050
III/487024	5,980
III/487025	3,845
III/487026	0,330
III/487027	4,174
III/487028	6,200
III/487029	2,045
III/487030	1,750

ČÍSLO CK	DĚKA(km)
III/499020	0,182
III/499021	10,757
III/499022	2,624
III/499023	6,193
III/499024	8,632
III/499025	3,286
III/499026	17,112
III/499027	1,700
III/499028	5,037
III/499029	1,219
III/499031	0,750
III/499032	4,117
III/499033	0,150
III/499034	5,434
III/499035	2,413
III/499036	3,070
III/499037	13,713
III/499038	3,819
III/499039	4,957
III/499040	4,922
III/499041	8,722
III/499042	1,575
III/499043	3,710
III/499044	4,121
III/499045	2,775
III/499046	1,727
III/499047	1,742
III/499048	6,148
III/499049	2,927
III/499050	2,805
III/499051	2,600
III/499052	1,497
III/500001	8,774
III/500003	5,843
III/500004	9,412
III/500006	3,553
III/500007	12,783
III/500008	3,873
III/500010	1,000
III/500012	4,835
III/500013	2,507
III/500015	3,295
III/500016	0,655
III/500017	13,475
III/500018	7,377
III/500019	9,491
III/500020	4,267
III/500021	5,700
III/500022	9,590
III/500023	2,764
III/500024	3,906
III/500025	2,786
III/500026	3,775
III/501005	1,374

ČÍSLO CK	DĚKA(km)
III/501006	11,290
III/501007	0,125
III/501008	2,960
III/501011	0,921
III/502001	8,492
III/502002	10,673
III/502003	2,446
III/502004	4,083
III/502005	4,492
III/502006	5,437
III/502007	3,077
III/502008	1,886
III/502009	6,794
III/502010	10,032
III/502011	4,048
III/502012	2,989
III/502013	11,120
III/502015	2,451
III/502016	1,917
III/502017	1,208
III/503001	5,670
III/503002	9,745
III/503003	2,038
III/503004	4,309
III/503005	0,906
III/503006	1,057
III/503007	17,441
III/503008	5,631
III/503010	11,606
III/503011	7,913
III/503012	0,268
III/503014	9,515
III/503015	2,374
III/503017	8,964
III/503018	3,190
III/503020	1,448
III/503021	1,088
III/503022	0,919
III/504001	5,676
III/504002	7,790
III/504004	6,479
III/504005	1,220
III/504006	16,230
III/504007	2,158
III/504008	7,648
III/504009	3,164
III/504010	18,395
III/504012	4,057
III/504013	8,759
III/504014	1,187
III/504015	8,163
III/504016	2,418
III/504017	10,618
III/504018	3,066

DĹŽKY DIALNIC, RÝCHLOSTNÝCH CIEST A CIEST I., II., III. TRIEDY NA ÚZEMÍ SLOVENSKEJ REPUBLIKY



STAV SIETE CESTNÝCH KOMUNIKÁCIÍ K: 01.01.2010

ČÍSLO CK	DĹŽKA(km)
III/504019	6,387
III/504022	0,952
III/504023	12,090
III/504025	2,133
III/504026	0,320
III/504027	3,630
III/504028	4,202
III/506001	2,249
III/506002	1,500
III/506003	1,558
III/506004	2,812
III/506005	15,075
III/506006	4,201
III/506007	1,216
III/506008	23,220
III/506009	22,965
III/506010	1,919
III/507001	5,143
III/507002	4,008
III/507003	7,756
III/507004	7,273
III/507005	3,389
III/507006	12,801
III/507007	2,379
III/507009	14,942
III/507010	1,166
III/507011	1,481
III/507012	5,865
III/507013	2,936
III/507014	1,477
III/507015	18,511
III/507016	0,970
III/507017	3,466
III/507018	7,278
III/507019	0,648
III/507021	1,481
III/507022	6,333
III/507023	5,487
III/507024	14,073
III/507025	0,826
III/507026	4,275
III/507027	2,562
III/507028	1,761
III/507029	0,611
III/507030	0,892
III/507031	1,066
III/507032	5,270
III/507033	0,291
III/507034	0,147
III/507035	0,250
III/507036	15,572
III/507039	6,652
III/507040	2,917
III/507041	0,095

ČÍSLO CK	DĹŽKA(km)
III/507042	7,681
III/507043	0,345
III/507044	14,410
III/507045	2,181
III/507046	4,560
III/507047	1,097
III/507048	19,281
III/507049	1,829
III/507050	18,241
III/507051	15,266
III/507052	5,930
III/507054	10,330
III/507055	7,333
III/507056	2,570
III/507057	8,481
III/507058	7,901
III/507059	0,020
III/507060	5,993
III/507061	1,110
III/507062	9,139
III/507063	2,845
III/507064	1,745
III/507065	1,101
III/507066	0,163
III/507067	3,875
III/507068	3,850
III/507069	3,890
III/507070	3,520
III/507071	1,739
III/507072	1,950
III/507073	4,376
III/507074	1,233
III/507075	0,970
III/507077	2,150
III/507078	4,938
III/508001	3,756
III/508002	4,105
III/508003	5,207
III/508004	10,867
III/508005	15,309
III/508007	4,542
III/508009	8,192
III/508011	7,935
III/508015	2,488
III/508016	8,525
III/508017	4,584
III/508018	7,083
III/508019	1,455
III/508020	4,364
III/508022	5,943
III/508023	4,700
III/508024	1,707
III/508025	4,843
III/508026	0,299

ČÍSLO CK	DĹŽKA(km)
III/508027	7,966
III/508028	3,091
III/508029	1,913
III/508030	3,947
III/508031	0,528
III/508032	1,579
III/508033	10,070
III/508034	5,280
III/508035	1,348
III/508036	11,748
III/508037	8,825
III/508038	15,437
III/508044	1,400
III/508045	6,417
III/508046	26,358
III/508047	0,350
III/508048	8,000
III/508049	1,100
III/508050	0,073
III/508051	2,816
III/508052	0,535
III/508053	5,072
III/508055	4,523
III/508056	3,450
III/508057	1,779
III/509002	12,721
III/509005	6,321
III/509006	2,298
III/509008	2,013
III/509009	2,809
III/509011	4,594
III/509012	13,026
III/509015	0,072
III/509016	0,115
III/509017	2,230
III/509018	1,119
III/509019	5,232
III/509020	4,702
III/510001	54,037
III/510003	8,611
III/510004	0,100
III/510005	3,353
III/510006	0,805
III/510007	10,355
III/510008	12,874
III/510009	2,167
III/510010	9,146
III/510011	16,317
III/510012	18,822
III/510013	2,968
III/510014	4,728
III/510015	3,118
III/510016	2,445
III/510017	5,345

ČÍSLO CK	DĹŽKA(km)
III/510018	1,745
III/510019	1,500
III/510020	11,063
III/510021	11,013
III/510022	0,680
III/510023	14,163
III/510024	16,307
III/510025	1,507
III/510026	7,109
III/510028	15,517
III/510029	0,534
III/510030	1,110
III/510031	2,140
III/510033	5,180
III/510041	1,822
III/511001	4,709
III/511002	1,353
III/511003	4,700
III/511004	23,073
III/511005	1,090
III/511006	5,787
III/511008	3,295
III/511009	1,638
III/511010	23,092
III/511011	15,584
III/511012	5,829
III/511013	0,350
III/511014	5,060
III/511016	1,280
III/511018	7,054
III/512001	2,896
III/512002	10,280
III/512003	2,855
III/513001	0,693
III/513002	4,036
III/513004	18,093
III/513005	0,288
III/513006	1,017
III/513007	2,358
III/513008	3,260
III/513009	1,070
III/513011	22,299
III/513011A	0,265
III/513012	7,827
III/513014	14,051
III/513015	7,206
III/513016	15,732
III/513017	3,557
III/513018	2,715
III/513020	0,655
III/513021	0,100
III/513022	2,782
III/513023	14,530
III/513024	1,760

DĹŽKY DIAĽNIC, RÝCHLOSTNÝCH CIEST A CIEST I., II., III. TRIEDY NA ÚZEMÍ SLOVENSKEJ REPUBLIKY



STAV SIETE CESTNÝCH KOMUNIKÁCIÍ K: 01.01.2010

ČÍSLO CK	DĹŽKA(km)
III/513025	0,706
III/513027	3,500
III/513028	0,925
III/513029	1,430
III/514002	5,520
III/514003	3,705
III/514004	0,137
III/514005	6,052
III/514006	5,160
III/514007	0,120
III/516001	12,092
III/516002	2,153
III/516003	2,147
III/516004	15,218
III/516005	3,545
III/516006	1,621
III/517001	7,550
III/517002	2,374
III/517003	1,425
III/517004	1,875
III/517005	4,625
III/517006	1,633
III/517007	3,538
III/517008	1,350
III/517009	1,161
III/517010	0,977
III/518001	10,139
III/518002	0,909
III/518003	1,610
III/518005	6,268
III/518006	3,559
III/518007	6,944
III/518009	2,380
III/518010	7,196
III/518010A	0,082
III/518011	5,812
III/518013	3,164
III/518016	3,500
III/518017	2,350
III/518018	14,298
III/518019	21,206
III/518020	2,395
III/518021	2,772
III/518022	2,870
III/518023	6,573
III/518024	7,748
III/518025	1,970
III/518026	1,384
III/518028	0,500
III/518029	1,441
III/518030	1,452
III/518031	1,009
III/519001	1,800
III/519003	2,000

ČÍSLO CK	DĹŽKA(km)
III/519004	0,480
III/519005	4,296
III/519006	5,696
III/519007	6,146
III/519008	0,848
III/519009	2,380
III/519010	0,445
III/520001	15,008
III/520002	7,660
III/520003	2,508
III/520005	3,210
III/520006	11,150
III/520007	4,750
III/520008	1,270
III/520009	0,985
III/520010	29,716
III/520011	1,280
III/520013	8,252
III/520014	7,475
III/520015	6,920
III/520016	2,532
III/520017	1,983
III/520018	1,072
III/520019	20,204
III/520019A	2,567
III/520020	2,185
III/520021	4,490
III/520022	2,810
III/520023	3,000
III/520025	2,711
III/520026	2,030
III/520027	4,087
III/521001	5,000
III/521002	1,800
III/521003	0,840
III/521004	2,735
III/524001	19,646
III/524002	2,873
III/524003	1,200
III/524004	12,645
III/524005	2,550
III/525002	3,650
III/525003	6,623
III/525004	0,790
III/525005	13,287
III/525006	0,445
III/525007	1,190
III/526001	3,620
III/526002	13,736
III/526003	23,633
III/526004	2,325
III/526005	15,320
III/526006	6,849
III/526007	9,423

ČÍSLO CK	DĹŽKA(km)
III/526008	1,830
III/526009	4,625
III/526010	5,240
III/526011	0,600
III/526012	19,804
III/526013	13,545
III/526014	1,495
III/526015	5,450
III/526016	1,350
III/526017	0,331
III/526018	1,940
III/526019	9,413
III/526020	0,440
III/526021	9,818
III/526022	0,120
III/526023	0,640
III/526024	1,150
III/526025	1,428
III/526026	2,250
III/526027	0,266
III/526028	0,254
III/526029	4,845
III/526030	1,766
III/526031	4,157
III/527001	14,372
III/527002	16,797
III/527003	1,000
III/527004	0,882
III/527005	5,486
III/527006	1,000
III/527007	1,300
III/527008	3,917
III/527010	1,970
III/527011	1,162
III/527012	5,912
III/527013	12,153
III/527014	19,625
III/527015	3,536
III/527017	32,150
III/527018	9,094
III/527019	5,984
III/527020	17,359
III/527022	0,663
III/527023	2,875
III/527024	7,006
III/527025	3,630
III/527026	0,556
III/527027	2,457
III/529001	0,334
III/529002	0,750
III/529003	5,693
III/529004	1,240
III/529005	1,089
III/530001	0,337

ČÍSLO CK	DĹŽKA(km)
III/530002	0,486
III/531001	8,000
III/531002	0,820
III/531003	4,290
III/531004	0,900
III/531005	3,043
III/531007	8,719
III/531008	13,430
III/531009	0,350
III/531010	4,476
III/531012	0,548
III/531013	5,392
III/531014	0,171
III/531015	1,792
III/531016	1,065
III/531017	1,239
III/532001	0,666
III/532002	4,516
III/532003	15,755
III/532004	0,400
III/532005	0,495
III/532006	17,989
III/532007	6,634
III/532008	8,533
III/532009	3,618
III/532011	4,396
III/532012	0,500
III/532013	1,360
III/532014	8,565
III/532015	0,960
III/532016	15,570
III/532017	8,810
III/532018	0,236
III/533003	10,856
III/533004	18,795
III/533005	2,371
III/533006	1,974
III/533008	10,155
III/534001	1,809
III/534003	9,716
III/534004	2,832
III/534005	3,881
III/535001	1,697
III/535004	0,810
III/535006	1,500
III/536001	3,486
III/536003	9,155
III/536004	7,344
III/536005	20,126
III/536007	1,933
III/536008	0,640
III/536009	2,406
III/536010	5,187
III/536011	0,622

DĹŽKY DIALNIC, RÝCHLOSTNÝCH CIEST A CIEST I., II., III. TRIEDY NA ÚZEMÍ SLOVENSKEJ REPUBLIKY



STAV SIETE CESTNÝCH KOMUNIKÁCIÍ K: 01.01.2010

ČÍSLO CK	DĹŽKA(km)
III/536012	8,795
III/536013	3,893
III/536014	28,185
III/536016	0,495
III/536017	1,916
III/536018	2,296
III/536019	3,571
III/537001	11,290
III/537002	5,631
III/537005	2,483
III/537007	1,569
III/537008	2,258
III/537009	2,368
III/540001	7,328
III/541001	2,481
III/541002	0,982
III/541003	0,722
III/541004	4,003
III/541005	6,120
III/541006	17,260
III/541007	0,137
III/541008	3,900
III/541009	2,760
III/541010	1,208
III/541011	1,175
III/541012	4,500
III/541013	13,553
III/541014	1,200
III/541015	0,428
III/541016	0,130
III/542001	3,127
III/542002	13,312
III/542003	4,441
III/542004	5,115
III/542005	5,677
III/543001	2,700
III/543002	14,875
III/543003	1,875
III/543004	3,409
III/543005	4,729
III/543006	11,677
III/543007	1,400
III/543008	3,900
III/543009	12,825
III/543010	2,385
III/543011	12,610
III/543012	0,216
III/543013	9,001
III/543014	3,628
III/543015	8,226
III/543016	27,048
III/543017	1,850
III/543018	4,460
III/543019	4,726

ČÍSLO CK	DĹŽKA(km)
III/543020	0,727
III/543021	4,897
III/543022	0,741
III/543023	5,982
III/543024	1,860
III/543025	3,096
III/543026	1,040
III/543027	2,260
III/543028	0,437
III/543029	5,843
III/543030	2,120
III/543031	1,815
III/543032	13,703
III/543033	1,826
III/543034	1,486
III/543035	3,700
III/543036	9,635
III/543037	1,190
III/543038	2,355
III/543039	0,913
III/543040	8,920
III/543041	5,570
III/543042	8,343
III/543043	1,256
III/543044	1,740
III/543045	6,507
III/543046	1,847
III/543047	2,100
III/543048	0,482
III/543049	1,572
III/543050	0,310
III/543051	1,268
III/543052	0,688
III/543053	15,648
III/543054	2,250
III/544001	1,127
III/544002	2,273
III/544003	2,725
III/544004	2,540
III/544005	7,659
III/544006	2,139
III/544007	11,589
III/544008	5,283
III/544009	3,215
III/544010	3,291
III/544011	0,269
III/545002	10,094
III/545003	0,975
III/545004	0,696
III/545006	8,637
III/545007	6,730
III/545009	15,779
III/545010	0,310
III/545011	6,008

ČÍSLO CK	DĹŽKA(km)
III/545012	1,566
III/545013	1,677
III/545014	1,180
III/545015	12,425
III/545016	3,000
III/545017	8,023
III/545018	29,478
III/545019	3,006
III/545020	3,571
III/545021	1,240
III/545022	0,445
III/545023	2,017
III/545024	8,100
III/545025	2,260
III/545026	4,250
III/545027	3,610
III/545028	1,398
III/546001	17,401
III/546002	0,342
III/546003	14,422
III/546004	2,253
III/546005	3,129
III/546006	3,460
III/546007	1,750
III/546008	3,686
III/546010	2,687
III/546012	0,216
III/546013	1,930
III/546015	6,820
III/546017	4,074
III/546019	2,520
III/546020	0,201
III/546022	7,000
III/547002	16,204
III/547003	5,387
III/547004	2,607
III/547005	0,430
III/547006	0,400
III/547007	2,490
III/547008	0,810
III/547009	15,791
III/547010	0,820
III/547011	0,343
III/547012	5,686
III/547013	0,480
III/547014	4,040
III/547015	7,035
III/547016	3,423
III/547017	3,320
III/547018	2,100
III/547019	2,540
III/547020	1,653
III/547021	5,680
III/548001	1,000

ČÍSLO CK	DĹŽKA(km)
III/548002	5,905
III/548003	4,945
III/548004	1,590
III/548005	3,517
III/548006	1,814
III/548007	2,326
III/550001	3,435
III/550002	4,684
III/552002	2,124
III/552003	0,530
III/552004	5,175
III/552005	1,300
III/552006	1,840
III/552007	1,988
III/552008	6,288
III/552009	3,800
III/552010	0,128
III/552011	22,299
III/552012	0,200
III/552013	4,354
III/552014	5,565
III/552015	0,386
III/552016	8,137
III/552017	1,024
III/552018	16,666
III/552019	12,523
III/552020	6,752
III/552022	0,360
III/552023	15,450
III/552023A	0,925
III/552024	1,270
III/552025	1,042
III/552026	5,912
III/552027	1,508
III/552028	0,065
III/552029	3,969
III/552030	3,970
III/552032	32,830
III/552033	3,230
III/552034	1,650
III/552035	7,588
III/552036	2,686
III/552037	5,022
III/552039	5,668
III/552041	11,354
III/552042	1,800
III/552043	1,256
III/552044	0,215
III/552045	4,895
III/552046	3,125
III/552047	5,528
III/553001	6,000
III/553002	2,544
III/553003	0,284

DĹŽKY DIAĽNIC, RÝCHLOSTNÝCH CIEST A CIEST I., II., III. TRIEDY NA ÚZEMÍ SLOVENSKEJ REPUBLIKY



STAV SIETE CESTNÝCH KOMUNIKÁCIÍ K: 01.01.2010

ČÍSLO CK	DĹŽKA(km)
III/553004	3,760
III/553005	0,336
III/553006	4,581
III/553007	0,076
III/553009	0,500
III/553010	7,431
III/553011	7,093
III/553012	1,810
III/553013	2,711
III/553014	7,399
III/553015	0,242
III/553016	0,362
III/553017	0,180
III/553018	0,250
III/553019	12,083
III/553020	5,430
III/553021	0,365
III/553022	2,700
III/553023	7,691
III/553024	16,463
III/553027	5,867
III/553028	2,155
III/553029	1,840
III/553030	1,732
III/553031	8,292
III/553032	1,975
III/553033	4,514
III/553034	6,007
III/553035	12,312
III/553036	8,192
III/553037	6,713
III/553038	0,400
III/553039	2,500
III/553040	0,758
III/553041	0,636
III/553042	3,884
III/553043	0,270
III/553044	1,853
III/553045	0,228
III/553047	8,562
III/553048	4,383
III/553049	1,420
III/553050	0,960
III/553051	6,929
III/554001	3,271
III/554002	6,126
III/554003	3,985
III/554004	0,860
III/554005	3,266
III/554006	10,399
III/554007	0,422
III/554008	0,057
III/554009	0,265
III/554011	1,427

ČÍSLO CK	DĹŽKA(km)
III/554012	9,809
III/554013	12,346
III/554014	3,022
III/554015	1,774
III/554016	0,700
III/554017	1,498
III/554018	0,457
III/554019	3,180
III/555001	9,000
III/555002	3,111
III/555003	6,496
III/555004	2,333
III/555005	3,340
III/556001	9,390
III/556002	1,206
III/556003	3,370
III/556004	2,430
III/556005	28,424
III/556006	4,343
III/556007	5,407
III/556008	1,354
III/556009	0,707
III/556010	2,428
III/556011	0,903
III/556012	14,405
III/556013	3,687
III/556014	8,049
III/556015	2,656
III/556016	5,893
III/556017	2,348
III/556018	3,949
III/556019	9,093
III/556020	5,985
III/556021	10,257
III/556022	2,241
III/556023	5,875
III/556024	4,032
III/556025	5,834
III/556026	3,168
III/556027	8,342
III/556028	1,578
III/556029	3,032
III/556030	9,358
III/556031	2,740
III/556032	6,690
III/557001	4,298
III/557002	0,438
III/557003	15,832
III/557005	4,049
III/557006	12,575
III/557007	5,235
III/557008	7,902
III/557009	3,440
III/557010	6,383

ČÍSLO CK	DĹŽKA(km)
III/557011	1,714
III/557012	11,719
III/557013	1,650
III/557014	9,364
III/557015	5,435
III/557016	2,065
III/557017	2,947
III/557018	4,280
III/557019	2,769
III/557020	6,172
III/557021	6,571
III/557022	8,910
III/557023	3,799
III/557024	2,944
III/557025	9,862
III/557026	1,496
III/557027	0,548
III/557028	28,787
III/558001	2,767
III/558002	5,600
III/558003	5,618
III/558004	0,780
III/558005	7,744
III/558006	1,925
III/558007	17,753
III/558008	3,210
III/558009	12,680
III/558010	2,700
III/558011	2,350
III/558012	3,350
III/558013	8,335
III/558014	1,686
III/558015	0,550
III/558016	2,843
III/558017	1,000
III/558018	0,900
III/558019	0,110
III/558020	0,117
III/558021	6,390
III/558023	1,466
III/558025	9,557
III/558026	4,200
III/558027	13,050
III/559001	1,632
III/559002	23,159
III/559003	2,941
III/559004	1,300
III/559005	5,705
III/559006	7,180
III/559007	0,820
III/559008	0,180
III/559009	13,141
III/559010	3,165
III/559011	0,780

ČÍSLO CK	DĹŽKA(km)
III/559012	9,165
III/559013	0,809
III/559014	6,200
III/559015	7,488
III/559016	0,190
III/559017	3,353
III/559018	3,565
III/559019	4,100
III/559020	1,860
III/559021	11,562
III/559022	2,923
III/559024	4,120
III/559025	3,360
III/560001	4,754
III/560002	11,305
III/560004	2,320
III/560005	4,480
III/561002	2,754
III/561003	9,233
III/561004	3,125
III/561005	3,114
III/561007	2,228
III/561009	8,368
III/561010	1,610
III/561011	10,903
III/562001	15,611
III/562002	7,132
III/562003	15,900
III/562004	4,765
III/563001	16,937
III/563002	7,948
III/564001	5,483
III/564002	1,050
III/564003	2,930
III/564004	7,613
III/564005	1,000
III/564006	8,174
III/564007	1,741
III/565001	4,131
III/565002	22,975
III/565003	8,168
III/565004	2,565
III/565005	0,136
III/565006	4,112
III/565007	1,070
III/566001	2,050
III/566002	6,716
III/566003	4,250
III/566004	6,870
III/566005	1,860
III/571002	4,326
III/571003	11,867
III/571004	5,367
III/571005	0,547

DĹŽKY DIAĽNIC, RÝCHLOSTNÝCH CIEST A CIEST I., II., III. TRIEDY NA ÚZEMÍ SLOVENSKEJ REPUBLIKY



STAV SIETE CESTNÝCH KOMUNIKÁCIÍ K: 01.01.2010

ČÍSLO CK	DĹŽKA(km)
III/571006	1,600
III/571008	0,880
III/571009	0,096
III/571010	0,152
III/571011	4,069
III/571012	1,788
III/571013	1,290
III/571014	1,443
III/571015	1,525
III/571016	14,264
III/571017	1,975
III/571019	1,555
III/571020	1,065
III/571021	4,261
III/571022	2,750
III/571023	0,095
III/571024	22,705
III/571025	5,729
III/571026	0,945
III/571027	2,400
III/571028	0,900
III/571029	1,385
III/571030	2,830
III/571031	2,450
III/571032	9,782
III/571033	5,567
III/571034	2,266
III/571035	1,190

ČÍSLO CK	DĹŽKA(km)
III/571036	1,340
III/571037	0,446
III/571038	1,024
III/571039	12,008
III/571040	3,449
III/571041	1,769
III/571042	1,720
III/571043	1,369
III/572002	9,383
III/572004	2,474
III/572005	5,180
III/572006	4,429
III/572007	14,155
III/572008	3,531
III/572009	10,137
III/572010	12,049
III/572011	5,006
III/572012	4,031
III/572014	13,342
III/572015	9,944
III/572016	9,370
III/572017	2,937
III/572018	1,987
III/573001	3,386
III/573007	7,301
III/573008	1,420
III/574001	4,533
III/574002	2,900

ČÍSLO CK	DĹŽKA(km)
III/574003	3,365
III/574004	1,956
III/574005	1,787
III/574006	2,010
III/574007	2,862
III/575001	1,000
III/575002	3,000
III/575003	7,740
III/575004	11,719
III/575005	2,719
III/575006	2,368
III/575007	8,476
III/575008	3,382
III/575009	3,850
III/576001	3,718
III/576002	0,872
III/576003	0,860
III/576004	3,190
III/576005	1,515
III/577001	0,140
III/578001	1,980
III/578002	4,270
III/578003	6,621
III/579001	1,247
III/580001	4,957
III/580002	11,409
III/580003	0,030
III/580004	16,692

ČÍSLO CK	DĹŽKA(km)
III/580005	9,847
III/580006	8,822
III/580008	2,938
III/581001	12,332
III/581002	7,209
III/581003	4,359
III/581004	4,298
III/581005	4,117
III/581006	3,619
III/581007	5,255
III/581008	8,189
III/581011	5,813
III/581012	7,990
III/581013	3,715
III/581014	11,594
III/581015	1,421
III/581016	5,215
III/581017	1,934
III/581018	1,800
III/581019	3,982
III/581020	6,680
III/581021	11,600
III/581024	3,647
III/583001	1,550
III/583002	3,394
III/584001	1,699

ODBOR 2100 – CESTNÁ DATABANKA

NÁSLEDNOSŤ OKRESOV NA CESTNÝCH KOMUNIKÁCIÁCH

SO STAVOM SIETE CESTNÝCH KOMUNIKÁCIÍ KU DŇU: 01.01.2010

BRATISLAVA, 2010

NÁSLEDNOSŤ OKRESOV (v smere staničenia) NA DIALNICIACH, RÝCHLOSTNÝCH CESTÁCH A CESTÁCH I. A II. TRIEDY



STAV SIETE CESTNÝCH KOMUNIKÁCIÍ K: 01.01.2010

ČÍSLO CK	OKRES																								DĹŽKA [km]
	1	2	3	4	5	6	7	8	9	10	11	12	13	14	15	16	17	18	19	20	21	22	23	24	
D1	B5	B2	B3	SC	TT	HC	PN	HC	PN	NM	PN	NM	TN	IL	PU	PB	BY	ZA	RK	LM	PP	LE	PO	KS	298,841
D2	SI	SE	MA	B4	B5																				80,567
D3	ZA	CA																							8,806
D4	B5																								2,766

PD1	MA																								0,173
PD2	B5																								1,759
PD3	B2																								0,533
PD4	NM																								0,278
PD5	TN																								2,175
PD6	LM																								0,783
PD7	PO																								0,506
PD8	LM																								0,333
PD9	PP																								0,814
PD10	BY																								0,746
PD11	ZA																								0,675
PD12	CA																								0,099

R1	TT	GA	NR	ZM	ZC	ZH	ZV	BB																	117,868
R2	ZV	RS	RA	K2	K4																				33,939
R3	DK	TS																							7,904
R4	K4	K1	KS	SK																					17,261
R6	PU																								2,681

I/2	SI	SE	MA	B4	B1	B4	B5																		100,023
I/11	CA	KM	ZA																						38,093
I/11A	CA																								5,474
I/11B	CA																								0,031
I/12	CA																								15,311
I/13	DS																								11,470
I/14	BB	TR																							24,802
I/15	VT	SP	SK																						49,316
I/18	CA	BY	ZA	MT	DK	RK	LM	PP	LE	PO	VT	MI												353,837	
I/18A	ZA																								2,847
I/49	PU																								26,516
I/49A	PU																								4,866
I/50	TN	BN	PE	PD	ZH	ZV	DT	LC	RS	RA	RV	KS	K2	K1	K3	KS	TV	MI	SO					403,306	
I/51	SI	SE	TT	NR	LV	KA	BJ	ZV																	199,178
I/51C	TT																								1,475
I/51Z	TT																								3,229
I/54	NM																								15,996
I/57	TN	IL																							12,173
I/59	BB	RK	DK	TS																					111,608
I/61	B5	B2	SC	TT	HC	PN	NM	TN	IL	PU	PB	BY												179,248	
I/61A	PU																								2,205
I/62	SC	GA																							37,550
I/63	B2	SC	DS	KN	NZ																				148,317
I/64	KN	NZ	NR	TO	PE	PD	ZA																		203,371
I/64A	ZA																								1,046
I/65	NR	ZM	ZC	ZH	TR	MT																			126,915
I/65D	MT																								6,814
I/66	LV	KA	ZV	BB	BR	PP																			170,751
I/66C	ZV																								0,671
I/67	RS	RA	RV	PP	KK	PP																			141,061
I/68	SL	SB	PO	KS	K4	KS																			123,560
I/69	ZV	BB																							13,420
I/70	DK																								17,450
I/71	LC																								26,313
I/72	RS	BR	LM																						105,205

NÁSLEDNOSŤ OKRESOV (v smere staničenia) NA DIAĽNICIACH, RÝCHLOSTNÝCH CESTÁCH A CESTÁCH I. A II. TRIEDY



STAV SIETE CESTNÝCH KOMUNIKÁCIÍ K: 01.01.2010

ČÍSLO CK	OKRES																								DĹŽKA [km]	
	1	2	3	4	5	6	7	8	9	10	11	12	13	14	15	16	17	18	19	20	21	22	23	24		
I/73	PO	SK																								59,366
I/74	MI	HE	SV																							61,258
I/74A	HE																									2,748
I/74B	HE																									0,098
I/75	GA	SA	NZ	LV	VK	LC																				195,196
I/75A	GA																									1,195
I/76	NZ	LV	ZC																							74,406
I/77	KK	SL	BJ	SK																						96,567
I/77A	SL																									0,105
I/78	DK	NO																								44,528
I/79	VT	TV																								97,209
I/79A	TV																									0,376

II/425	SI	SE																								3,913
II/426	SI																									9,218
II/426A	SI																									4,389
II/428	ZC																									4,431
II/484	CA																									10,389
II/487	CA																									26,917
II/499	MY	PN	TO																							82,202
II/500	SE	MY																								49,775
II/501	MA	SE	MY																							63,480
II/502	B3	PK	TT	PN																						78,980
II/503	DS	SC	PK	MA																						83,825
II/504	PK	TT	HC	PN	NM																					71,174
II/505	B4	MA																								11,107
II/506	DS																									35,000
II/507	DS	GA	HC	PN	NM	TN	IL	PU	PB	BY	ZA															220,067
II/509	KN	NZ																								38,202
II/510	SC	DS	GA																							30,953
II/511	PE	ZM	NR	NZ	KN																					88,837
II/512	PE	PD	ZC																							32,221
II/513	HC	NR																								29,734
II/514	HC	TO																								30,424
II/515	NM																									3,122
II/516	TN	BN																								25,659
II/517	PB	ZA																								24,658
II/519	PD	TR	MT																							30,074
II/520	CA	NO	TS																							73,289
II/520A	CA	NO																								9,408
II/524	LV	BS																								31,945
II/526	KA	ZV	DT	PT	RS	RA	RV																			164,273
II/527	LV	VK	KA	ZV																						85,853
II/527A	VK																									0,416
II/527B	VK																									4,448
II/529	DT	BR																								39,136
II/531	RS	RA	BR																							36,302
II/532	RA																									45,207
II/533	RV	SN	LE																							57,984
II/534	PP																									10,942
II/535	RV	SN																								10,994
II/536	SN	LE	PP	KK																						44,976
II/536A	SN																									0,546
II/537	LM	PP																								62,111
II/538	PP																									7,430
II/539	PP																									6,673
II/540	KK	PP																								8,858
II/541	BY	CA																								18,597

NÁSLEDNOSŤ OKRESOV (v smere staničenia) NA DIAĽNICIACH, RÝCHLOSTNÝCH CESTÁCH A CESTÁCH I. A II. TRIEDY



STAV SIETE CESTNÝCH KOMUNIKÁCIÍ K: 01.01.2010

ČÍSLO CK	OKRES																								DĹŽKA [km]
	1	2	3	4	5	6	7	8	9	10	11	12	13	14	15	16	17	18	19	20	21	22	23	24	
II/542	KK																								29,686
II/543	SL	KK																							30,174
II/545	PO	BJ																							42,983
II/546	PO	GL	SN																						76,865
II/547	K1	KS	GL	SN	LE																				61,780
II/548	K2	KS	GL																						48,735
II/549	GL	RV																							30,587
II/550	KS																								10,319
II/552	K4	KS	TV	MI																					85,535
II/554	MI	VT	HE	ML	SP																				88,556
II/555	MI	TV																							43,001
II/556	VT	SK	SP																						19,932
II/558	VT	HE	SV																						39,504
II/558A	HE																								0,117
II/559	HE	ML																							56,586
II/560	TT																								17,795
II/561	GA	SA	GA	DS																					43,448
II/562	NR	SA																							20,022
II/563	NZ	KN																							19,343
II/564	LV	NZ																							69,998
II/566	SO	SV																							34,708
II/567	ML	HE	SV																						44,274
II/571	LC	RS																							53,436
II/572	B1	B3	B2	SC	DS																				49,727
II/573	GA	SA	NZ	KN																					67,151
II/574	IL	TN	PD																						51,380
II/574A	IL																								1,813
II/575	SP	ML																							39,040
II/576	VT	KS																							41,845
II/578	BB	ZH																							20,486
II/579	PE																								7,174
II/580	NZ	LV																							38,522
II/580A	NZ																								0,108
II/581	SE	MY	NM																						41,687
II/582	MI	SO																							32,645
II/583	ZA	DK																							44,645
II/583A	ZA																								7,419
II/583B	ZA																								0,342
II/583C	ZA																								1,057
II/583D	ZA																								1,207
II/584	TS	LM	BR																						72,028
II/584A	TS																								1,541
II/585	LC	VK																							29,670
II/587	RV																								36,195
II/588	KN	NZ	LV																						40,256
II/589	KN	NZ																							31,973
II/590	MA	SE	SI																						49,662
II/591	BB	ZV	DT	VK																					67,789
II/592	BN	PE																							12,267
II/593	NR	TO	PE																						40,922
II/594	LC																								7,911
II/595	LC	PT																							31,688

ODBOR 2100 – CESTNÁ DATABANKA

SPRÁVA CESTNÝCH KOMUNIKÁCIÍ PODĽA KRAJOV

SO STAVOM SIETE CESTNÝCH KOMUNIKÁCIÍ KU DŇU: 01.01.2010

BRATISLAVA, 2010

SPRÁVA CESTNÝCH KOMUNIKÁCIÍ



ÚZEMNÉ ČLENENIE: SR/KRAJE

STAV SIETE CESTNÝCH KOMUNIKÁCIÍ K: 01.01.2010

KRAJ	DIAĽNICE A DIAĽNIČNÉ PRIVÁDZACE	RÝCHLOSTNÉ CESTY	CESTY I. TRIEDY	CESTY II. TRIEDY	CESTY III. TRIEDY
BANSKOBYSTRICKÝ KRAJ		NDS, a.s.: SSÚR ZVOLEN, SSÚR ŽARNOVICA	NDS, a.s.: SSÚR ZVOLEN, SSÚR ŽARNOVICA	NDS: SSÚR ZVOLEN, SSÚR ŽARNOVICA	NDS: SSÚR ZVOLEN
			SSC: IVSC BANSKÁ BYSTRICA	BANSKOBYSTRICKÝ SK: RSC BANSKÁ BYSTRICA, RSC LUČENEC, RSC RIMAVSKÁ SOBOTA, RSC VEĽKÝ KRŤÍŠ, RSC ŽIAR NAD HRONOM, RSC ZVOLEN	SSC: IVSC BANSKÁ BYSTRICA BANSKOBYSTRICKÝ SK: RSC BANSKÁ BYSTRICA, RSC LUČENEC, RSC RIMAVSKÁ SOBOTA, RSC VEĽKÝ KRŤÍŠ, RSC ŽIAR NAD HRONOM, RSC ZVOLEN
			COLNÝ ÚRAD	COLNÝ ÚRAD	
BRATISLAVSKÝ KRAJ	NDS, a.s.: SSÚD BRATISLAVA, SSÚD MALACKY, SSÚD TRNAVA		NDS, a.s.: SSÚD BRATISLAVA	SSC: IVSC BRATISLAVA	MAGISTRÁT HL.MESTA BRATISLAVA
			SSC: IVSC BRATISLAVA	MAGISTRÁT HL.MESTA BRATISLAVA	BRATISLAVSKÝ SK: RC BRATISLAVA
			MAGISTRÁT HL.MESTA BRATISLAVA	BRATISLAVSKÝ SK: RC BRATISLAVA	
		COLNÝ ÚRAD	COLNÝ ÚRAD		COLNÝ ÚRAD
KOŠICKÝ KRAJ	NDS, a.s.: SSÚD PREŠOV	NDS, a.s.:SSÚR KOŠICE	NDS, a.s.: SSÚD PREŠOV, SSÚR KOŠICE	NDS, a.s.: SSÚR KOŠICE	NDS, a.s.: SSÚD PREŠOV, SSÚR KOŠICE
			SSC: IVSC KOŠICE	SPRÁVA KOMUNIKÁCIÍ KOŠICE	SPRÁVA KOMUNIKÁCIÍ KOŠICE
				KOŠICKÝ SK: SC KE SK - SÚ MICHALOVCE, SC KE SK - ROŽŇAVA, SC KE SK - SÚ SPIŠSKÁ NOVÁ VES, SC KE SK - SÚ TREBIŠOV, SC KE SK - SÚ MOLDAVA NAD BODVOU	KOŠICKÝ SK:SC KE SK - SÚ MICHALOVCE, SC KE SK - MOLDAVA NAD BODVOU, SC KE SK - ROŽŇAVA, SC KE SK - SÚ SPIŠSKÁ NOVÁ VES, SC KE SK - SÚ TREBIŠOV
		COLNÝ ÚRAD	COLNÝ ÚRAD	COLNÝ ÚRAD, OBEC	
NITRIANSKY KRAJ		NDS, as.s.:SSÚR GALANTA, SSÚR ŽARNOVICA	NDS, a.s.: SSÚR GALANTA, SSÚR ŽARNOVICA	NDS, a.s.: SSÚR GALANTA	NDS, a.s.: SSÚR GALANTA
			SSC: IVSC BRATISLAVA	NITRIANSKY SK: RSÚC KOMÁRNO a.s., RSÚC LEVICE a.s., RSÚC NITRA a.s., RSÚC NOVÉ ZÁMKY a.s., RSÚC TOPOĽČANY a.s.	NITRIANSKY SK: RSÚC KOMÁRNO a.s., RSÚC LEVICE a.s., RSÚC NITRA a.s., RSÚC NOVÉ ZÁMKY a.s., RSÚC TOPOĽČANY a.s.
			COLNÝ ÚRAD		

SPRÁVA CESTNÝCH KOMUNIKÁCIÍ



ÚZEMNÉ ČLENENIE: SR/KRAJE

STAV SIETE CESTNÝCH KOMUNIKÁCIÍ K: 01.01.2010

KRAJ	DIAĽNICE A DIAĽNIČNÉ PRIVÁDZAČE	RÝCHLOSTNÉ CESTY	CESTY I. TRIEDY	CESTY II. TRIEDY	CESTY III. TRIEDY
PREŠOVSKÝ KRAJ	NDS, a.s.: SSÚD BEHÁROVCE, SSÚD MENGUSOVCE, PREŠOV SSÚD	NDS, a.s.: SSÚD PREŠOV	NDS, a.s.: SSÚD BEHÁROVCE	SSC: IVSC KOŠICE	SSC: IVSC KOŠICE
			SSC: IVSC KOŠICE	PREŠOVSKÝ SK: SUC PO SK - BARDEJOV, SUC PO SK - HUMENNÉ, SUC PO SK - PREŠOV, SUC PO SK - POPRAD, SUC PO SK - SVIDNÍK, SUC PO SK - STARÁ ĽUBOVŇA, SUC PO SK - VRANOV NAD TOPLŤOU	PREŠOVSKÝ SK: SUC PO SK - BARDEJOV, SUC PO SK - HUMENNÉ, SUC PO SK - PREŠOV, SUC PO SK - POPRAD, SUC PO SK - SVIDNÍK, SUC PO SK - STARÁ ĽUBOVŇA, SUC PO SK - VRANOV NAD TOPLŤOU
			COLNÝ ÚRAD	COLNÝ ÚRAD	
TRENČIANSKY KRAJ	NDS, a.s.: SSÚD TRENČÍN, SSÚD TRNAVA, SSÚR PÚCHOV	NDS, a.s.: SSÚR PÚCHOV	NDS, a.s.: SSÚD TRENČÍN, SSÚR PÚCHOV	SSC: IVSC ŽILINA	SSC: IVSC ŽILINA
			SSC: IVSC ŽILINA	TRENČIANSKY SK: SC TN SK - SÚ POVAŽSKÁ BYSTRICA, SC TN SK - SÚ PRIEVIDZA, SC TN SK - SÚ TRENČÍN	TRENČIANSKY SK: SC TN SK - SÚ POVAŽSKÁ BYSTRICA, SC TN SK - SÚ PRIEVIDZA, SC TN SK - SÚ TRENČÍN
			COLNÝ ÚRAD		COLNÝ ÚRAD
TRNAVSKÝ KRAJ	NDS, a.s.: SSÚD MALACKY, SSÚD TRNAVA COLNÝ ÚRAD	NDS, a.s.: SSÚR GALANTA	NDS, a.s.: SSÚR GALANTA	TRNAVSKÝ SK: SUC TT SK - DUNAJSKÁ STREDA, SUC TT SK SENICA, SUC TT SK TRNAVA	NDS, a.s.: SSÚR GALANTA
			SSC: IVSC BRATISLAVA	COLNÝ ÚRAD	SSC: IVSC BRATISLAVA
			COLNÝ ÚRAD		TRNAVSKÝ SK: SUC TT SK - DUNAJSKÁ STREDA, SUC TT SK SENICA, SUC TT SK TRNAVA COLNÝ ÚRAD
ŽILINSKÝ KRAJ	NDS, a.s.: SSÚD LIPTOVSKÝ MIKULÁŠ, SSÚD MENGUSOVCE, SSÚR PÚCHOV, SSÚR ČADCA	NDS, a.s.: SSÚR ČADCA	NDS, a.s.: SSÚR ČADCA	NDS, a.s.: SSÚR ČADCA	SSC: IVSC ŽILINA
			SSC: IVSC ŽILINA	SSC: IVSC ŽILINA	ŽILINSKÝ SK: SC ŽSK-HORNÉ POVAŽIE, ŽSK-KYSUCE, SC ŽSK-LIPTOV, ŽSK-ORAVA, SC ŽSK-TURIEC
			COLNÝ ÚRAD	ŽILINSKÝ SK: SC ŽSK-HORNÉ POVAŽIE, SC ŽSK-KYSUCE, SC ŽSK-LIPTOV, SC ŽSK-ORAVA, SC ŽSK-TURIEC	COLNÝ ÚRAD
			COLNÝ ÚRAD		