

Observatoire Régional des plantes exotiques
ENVahissantes
des écosystèmes Aquatiques (ORENVA)
en Poitou-Charentes

Bilan de l'animation en 2014

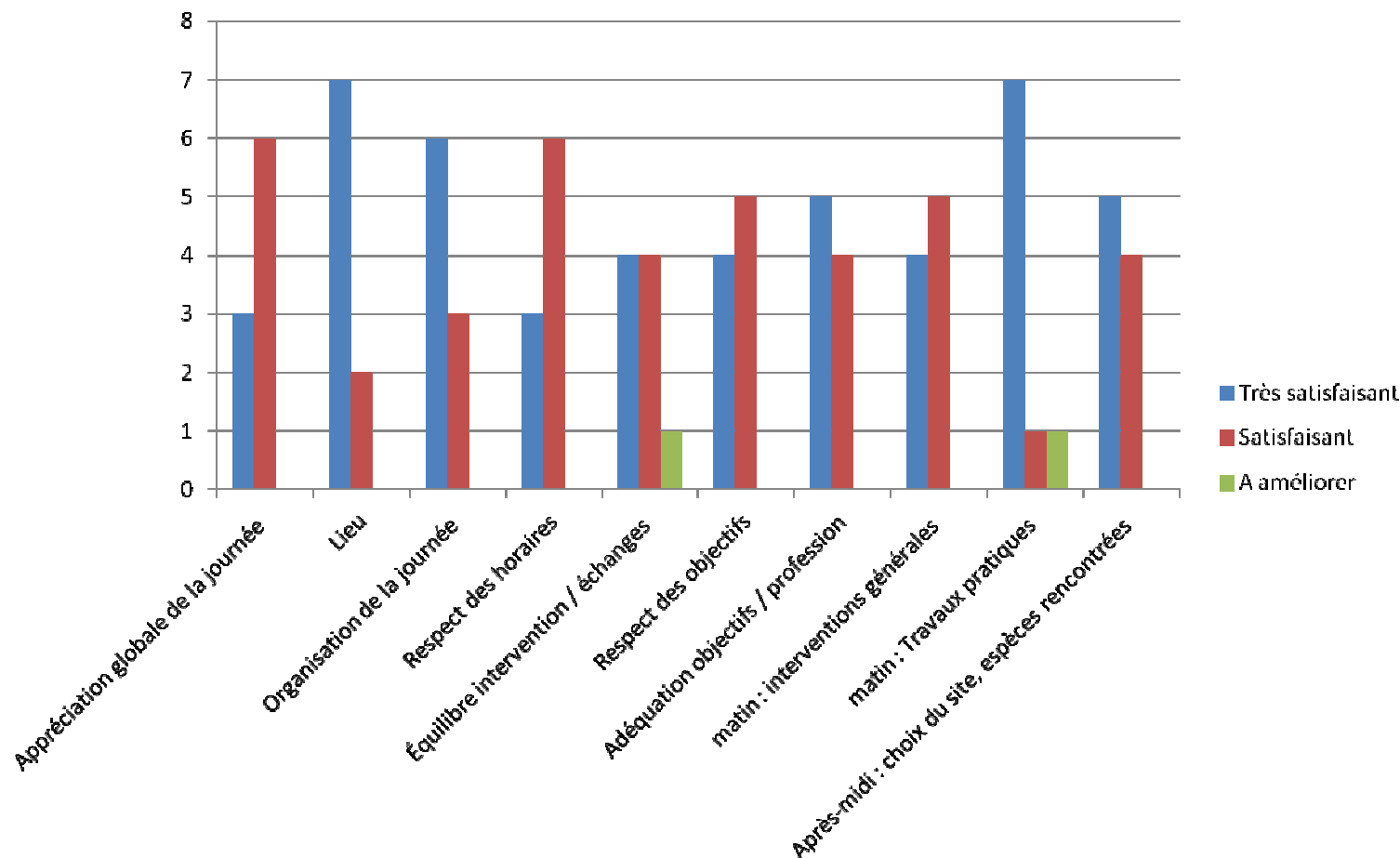
Axe 1 : Pérenniser et densifier le réseau de partenariats

- Proposer des services en retour

⇒ Formation Reconnaissance des plantes aquatiques exotiques envahissantes par le CBNSA le 10 juillet 2014

À Rochefort et Saint Laurent de la Prée (17) : 14 participants





=> Plus d'une cinquantaine de techniciens et chargés de mission ont été formés en région depuis 2011.

Formation CNFPT / IFREE Gestion des plantes aquatiques proliférantes

- Les 8 et 9 juillet 2014 à Chizé (79) sur le site de Zoodyssée;
- Programme établi en lien avec Institution sèvre niortaise; (contenu technique) et l'iFREE (appui pédagogique);
- axé sur présentations par espèces et retours d'expériences de gestion
- 16 participants dont la moitié de Poitou-Charentes.



Stage IFREE CNFPT – 8 et 9/07/2014



Axe 1 : Pérenniser et densifier le réseau de partenariats

- Appui méthodologique : Dématérialisation

Utilisation de l'application Android SMART pour les relevés de terrain ORENVA

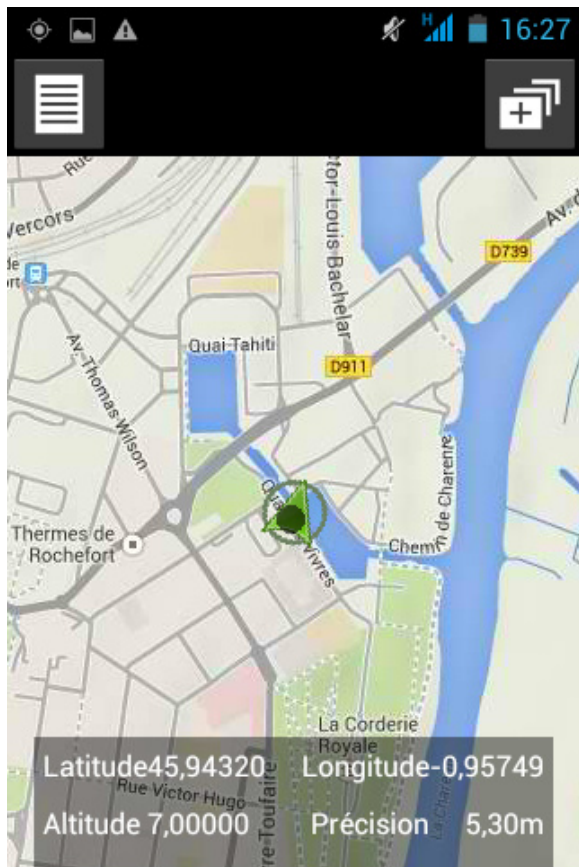


1. Lien pour installer l'appli :

<https://play.google.com/store/apps/details?id=fr.umlv.lastproject.smart&hl=fr>

Pour avoir des infos sur son fonctionnement :

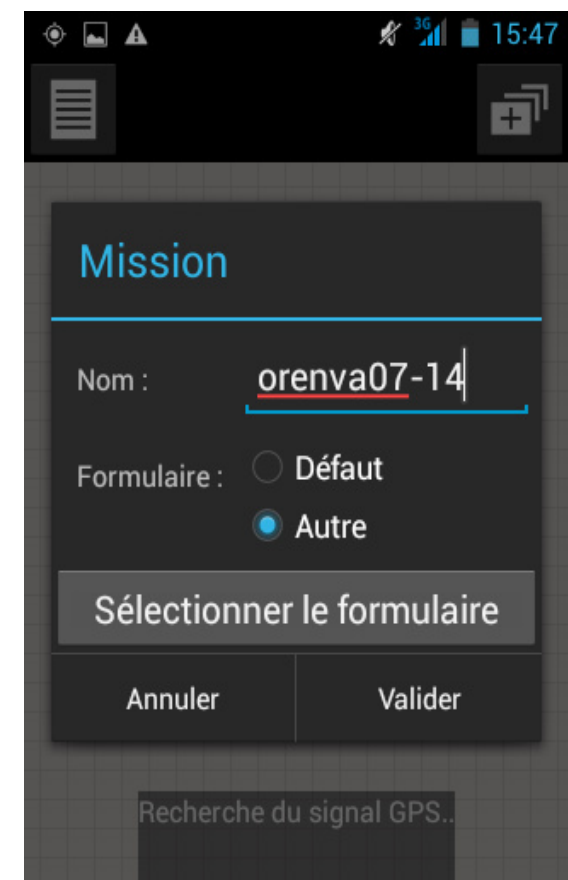
<https://sites.google.com/site/wikismartproject/documentation-utilisateur>



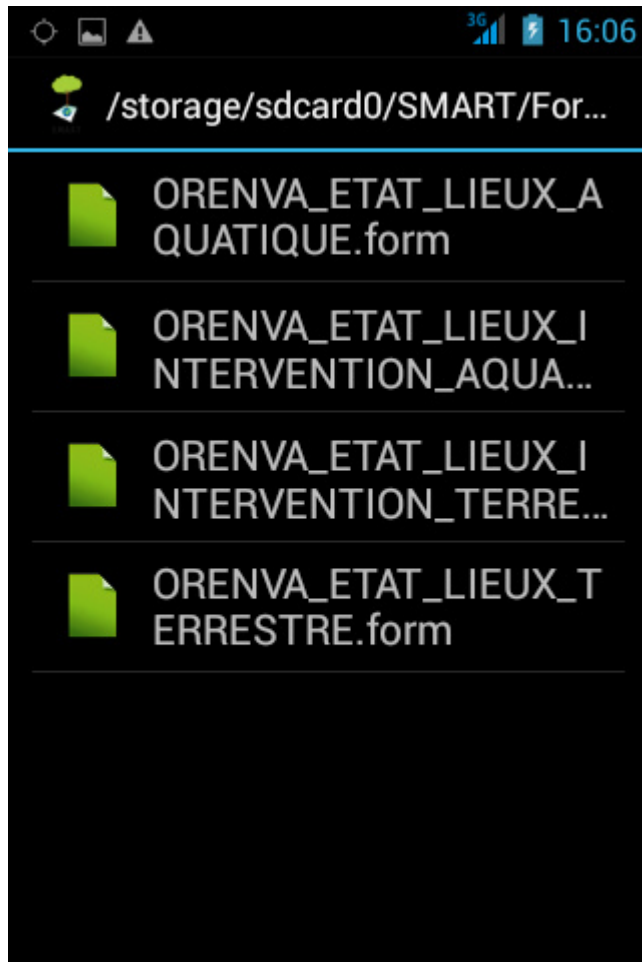
Trouver un signal GPS



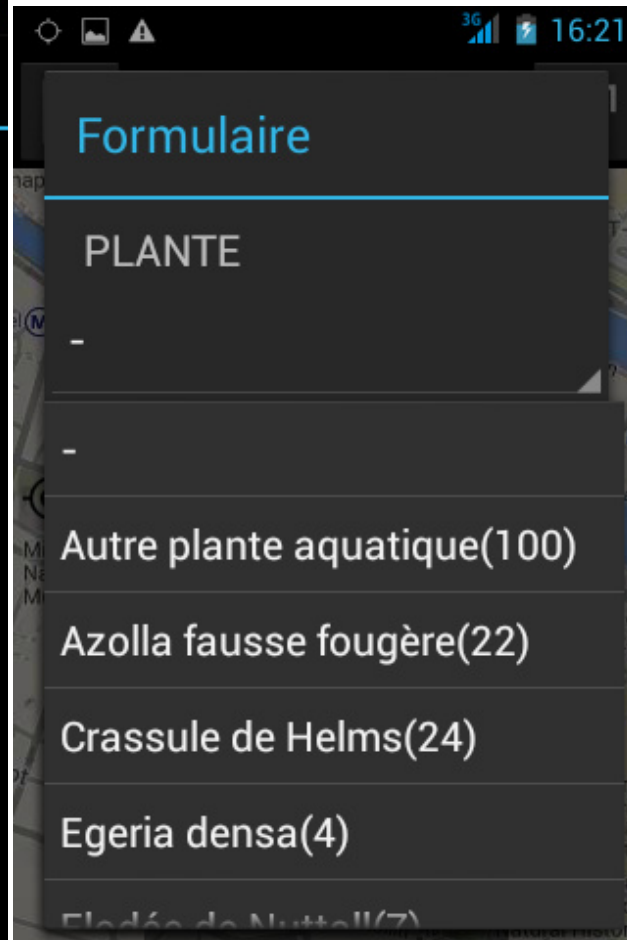
Démarrer une mission



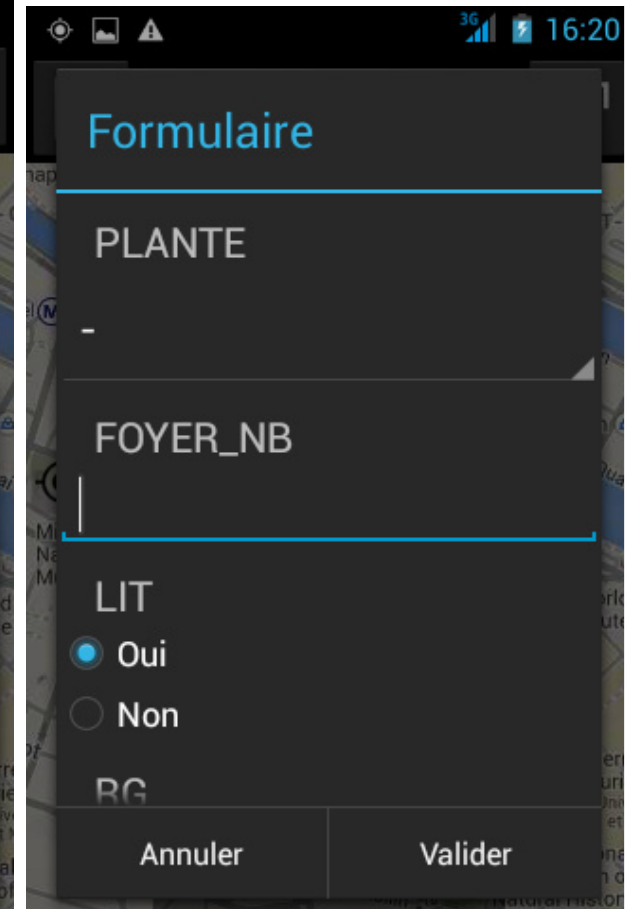
Nommer une mission



Charger un formulaire



Plante aquatique



Nombre d'herbiers

Formulaire

ETENDUE_M2
10

COLONTYP
-

trésDispersé <25%(1)
discontinu 25-50%(2)
continu 50-75%(3)
obstruant >75%(4)

Etendue / type de colonisation

Formulaire

ETENDUE_M2
10

COLONTYP
-

REMARQUE

PHOTO orenva0714_11_07_2014_162225

Annuler Valider

Photo de l'herbier (géolocalisée)

Exporter une mission

Format
 CSV KML

eMail
 Envoyer par eMail

Missions
 hermione
 jusque
 orenva0714
 smb

Annuler Valider

Export du fichier en format CSV par mail

Axe 1 : Pérenniser et densifier le réseau de partenariats

- Appui méthodologique : AAPPMA Gardons Boutonnais

Aide technique pour le « redécoupage » du référentiel hydrographique sur la Trézence (partie canalisée)

Sorties terrain les 20 juin et 3 octobre 2014 pour des relevés terrain



Axe 1 : Pérenniser et densifier le réseau de partenariats

- Appui méthodologique : Comité technique sur l'amélioration de l'offre cartographique et des outils de l'ORENVA le 8 décembre 2014
 - 1/ Amélioration de la remontée des données et de leur pertinence;
 - 2/Amélioration de l'offre cartographique;
 - 3/ Proposition de CCTP d'arrachage – gestion des déchets issus de chantiers d'arrachage de plantes exotiques envahissantes;
 - 4/Proposition de protocole d'alerte et d'intervention,
- Expertise et mise en réseau par le biais de sollicitations ponctuelles :
CCTP arrachage Jussie, devenir des déchets après arrachage (compostage),
préconisation de gestion sur une espèce précise, modalités de prévention autour d'un chantier, ...

Axe 3 : Faire connaître l'ORENVA

- Diffusion de l'exposition FCEN : 11 panneaux, 2 exemplaires;
- Depuis le 20 mars, 10 emprunts dont 2 hors région (Nantes et EDENN);
- Plutôt sur évènements ponctuels;
- Des réservations programmées en 2015 sur longues durées



Axe 4 : Intégrer le projet dans son contexte régional et de bassin

- Mobiliser le réseau « hors région » sur la thématique des espèces envahissantes pour retour d'expériences
- Intégrer le projet dans son contexte régional et au niveau du bassin Loire

=> participation aux groupes de travail « Comité régional des Pays de la Loire », aux comités techniques de bassin en région (sèvre niortaise, thouet, ...) et au groupe de bassin Loire-Bretagne, diffusion des outils proposés à l'échelle bassin (manuel de gestion et guide d'identification)