


ОБЩИНА КАЗАНЛЪК

ДО ОБЩИНСКИ СЪВЕТ
ГР. КАЗАНЛЪК



ДОКЛАД

По чл.93 от Правилника за организацията и дейността на Общинския съвет

от Галина Георгиева Стоянова – Кмет на Община Казанлък

ОТНОСНО: Изменение на Годишната програма за управление и разпореждане с имоти – общинска собственост на община Казанлък за 2016 година, приета с Решение №11/16.12.2015 год. на ОбС - Казанлък и провеждане на търгове за отдаване под наем на общински поземлени имоти, представляващи публична общинска собственост- микроязовири на територията на община Казанлък, с цел определяне на оператор за възлагане стопанисването, поддръжката и експлоатацията на язовирите, язовирните стени и съоръженията към тях, както и за стопански дейности за развъждане и отглеждане на риба и други водни организми, и риболов

УВАЖАЕМИ ГОСПОДИН ПРЕДСЕДАТЕЛ,

Моля по внесения от мен доклад ОбС да се произнесе на следващото си заседание през 2016 година,

МОТИВИ:

Съгласно §12, т.2 от Преходните и заключителни разпоредби към Закона за изменение и допълнение на Закона за водите, обнародван в ДВ, бр. 103/2013 год., в общините, на чиято територия има язовири- публична общинска собственост, за които не са сключени договори за стопанисването, поддръжката и експлоатацията им, по предложение на Кмета на Общината, Общинският съвет приема решение за откриване на процедура по избор на оператор, за възлагане стопанисването, поддръжката и експлоатацията на язовирите чрез предоставянето им под наем или на концесия.

Предвид горното към настоящия момент законодателството предвижда две алтернативни възможности за стопанисването на тези съоръжения – те могат да бъдат отдавани под наем или да бъдат предоставени на концесия след Решение на Общинския съвет, взето изцяло по целесъобразност. В предишния мандат – 2011-2015 година, беше стартирана процедура по отдаване на концесия на шест микроязовира на територията на община Казанлък. Провеждането на процедура по Закона за концесиите е продължителна във времето и свързана с допълнителни разходи, поради което предлагаме да вземете решение по целесъобразност за отдаване под наем на останалите 16 броя микроязовири на територията на община Казанлък, по реда на ЗОС и Наредба №15 на ОбС – Казанлък.

Съгласно чл.14, ал.7 от ЗОС свободни имоти или части от тях- публична общинска собственост, могат да се отдават под наем по реда на ал. 3, за срок до 10 години, след Решение на Общински съвет.

Многократно в Община Казанлък са постъпвали писмени и устни запитвания от граждани и фирми за ползване под наем на микроязовирите. От 2011 година имотите са без наематели, поддръжката, контрола и стопанисваните им в момента са ангажимент на собственика – Община Казанлък, което е в тежест на общинския бюджет. Отдаването им под наем ще доведе до възможността дейностите по поддръжка, почистване и ремонт на язовирните стени и съоръженията към тях, да бъдат поети от ползвателите. За целта предлагаме ОбС да разгледа предложението ни за отдаване под наем за срок от 10 години на следните обекти:

1. Общински обект „ №1“ – поземлен имот с идентификатор 83106.118.473, „ Микроязовир Шейново -1“, с площ от 60,978 дка., парцел 473, м. „ Каваклъка“ извън регулация в землището на село Шейново, за който е съставен АОС №125/2011г., с годишен наем в размер на 1418,00 лв. без ДДС, изчислен на основание чл.73 от Наредба №15 на ОбС – Казанлък;
2. Общински обект „ №2“ – поземлен имот с идентификатор 83106.501.190, „ Микроязовир Шейново – 2“, с площ от 14,482 дка., извън регулация в землището на село Шейново, за който е съставен АОС №98/2011г., с годишен наем в размер на 507,00 лв. без ДДС, изчислен на основание чл.73 от Наредба №15 на ОбС – Казанлък
3. Общински обект „ №3“ – поземлен имот с идентификатор 83106.121.133, „ Микроязовир Шейново – 3“, с площ от 29,492 дка., м. „ Каваклъка“ извън регулация в землището на село Шейново, за който е съставен АОС №96/2011г., с годишен наем в размер на 866,00 лв. без ДДС, изчислен на основание чл.73 от Наредба №15 на ОбС – Казанлък;
4. Общински обект „ №4“ – микроязовир „ Стублата“ в землището на село Голямо Дряново, парцел 220, м. „ Стублата“, извън регулация, за който е съставен АОС №318/2000г., с годишен наем в размер на 2403,00 лв. без ДДС, изчислен на основание чл.73 от Наредба №15 на ОбС – Казанлък;
5. Общински обект „ №5“ - микроязовир „ Синята река“, село Средногорово, с площ от 277,076 дка., представляващ имот № 001042 в землището на село Средногорово, за който е съставен АОС №207/2013г.; с годишен наем в размер на 5200,00 лв. без ДДС, изчислен на основание чл.73 от Наредба №15 на ОбС;
6. Общински обект „ №6“ – поземлен имот с идентификатор 83106.70.406, „ Микроязовир – Шейново -4“, с площ от 14,228 дка. , м. „ Чобан чаир“, извън регулация, за който е съставен АОС №99/2011 г., с годишен наем в размер на 498,00 лв. без ДДС, изчислен на основание чл.73 от Наредба №15 на ОбС – Казанлък;
7. Общински обект „ №7“ – микроязовир КРЪН 3 с площ 51,207 дка., с. Крън, пл. №8 – извън регулация, за който е съставен АОС №423/2001г., с годишен наем в размер на 920,00 лв. без ДДС, изчислен на основание чл.73 от Наредба №15 на ОбС – Казанлък;
8. Общински обект „ №8“ – микроязовир КРЪН 4 , с площ от 7,216 дка, пл. №9, м. „ До танковия път“, за който е съставен АОС № 424/2001г., с годишен наем в размер на 253,00 лв. без ДДС, изчислен на основание чл.73 от Наредба №15 на ОбС – Казанлък;
9. Общински обект „ №9“ – микроязовир м. „ Сарал бахча“, с. Хаджидимитрово/1/, с площ от 32,826 дка., с. Хаджидимитрово, парцел 26, извън регулация, за който е съставен АОС № 325/2000г., с годишен наем в размер на 925,20 лв. без ДДС, изчислен на основание чл.73 от Наредба № 15 на ОбС – Казанлък;
10. Общински обект „ №10“ – микроязовир м. „ Сарал бахча“, с. Хаджидимитрово /2/, с площ 16,826 дка., с. Хаджидимитрово, парцел 27, извън регулация, за който е съставен АОС №326/2000г., с годишен наем в размер на 589,00 лв. без ДДС, изчислен на основание чл.73 от Наредба №15 на ОбС – Казанлък;

2

11. Общински обект „№11“ – микроязовир м. „ Под корията“, с. Хаджидимитрово, с площ от 99,445 дка., парцел 28, извън регулация, за който е съставен АОС № 327/2000г., с годишен наем в размер на 2100,00 лв. без ДДС, изчислен на основание чл.73 от Наредба №15 на ОбС – Казанлък;
12. Общински обект „№12“ – микроязовир м. „ Студен кладенец“, с. Енина, поземлен имот с идентификатор 27499.196.19, м. „ Студен кладенец“ в землището на село Енина, за който е съставен АОС № 106/2011г., с площ от 3,371 дка. и годишен наем в размер на 118,00 лв. без ДДС, изчислен на основание чл.73 от Наредба № 15 на ОбС – Казанлък;
13. Общински обект „№13“ – микроязовир м. „ Студен кладенец“, с. Енина, поземлен имот с идентификатор 27499.196.20 в землището на село Енина, за който е съставен АОС № №107/2011г. с площ от 4,241 дка. и годишен наем в размер на 149,00 лв. без ДДС, изчислен на основание чл.73 от Наредба №15 на ОбС – Казанлък;
14. Общински обект „№14“ – микроязовир м. „ Студен кладенец“ в землището на с. Енина, поземлен имот с идентификатор 27499.163.21, в землището на село Енина, за който е съставен АОС № 108/2001г., с площ от 2, 419 дка. и годишен наем в размер на 85,00 лв. без ДДС, изчислен на основание чл.73 от Наредба №15 на ОбС – Казанлък;
15. Общински обект „ №15“ – микроязовир в землището на село Копринка., пл. 189, извън регулация с площ от 52,381 дка., за който е съставен АОС № 418/2001г., годишен наем в размер на 1267,00 лв., изчислен на основание чл.73 от Наредба №15 на ОбС – Казанлък;
16. Общински обект „ №16“ – микроязовир в село Ясеново, пл. №10, извън регулация, с площ от 32,124 дка., за който е съставен АОС №425/2001 год. годишен наем в размер на 912,00 лв. без ДДС, изчислен на основание чл. 73 от Наредба №15 на ОбС – Казанлък;

В тази връзка и на основание чл.2, ал. 2 от Наредба №15 на ОбС – Казанлък, е необходимо Годишната програма за управление и разпореждане с имоти – общинска собственост на Община Казанлък за 2016 година да бъде изменена и допълнена, като предлагам следния проект за решение:

ПРОЕКТ ЗА РЕШЕНИЕ:

Общински съвет – Казанлък, на основание чл.21, ал.1, т. 8 от ЗМСМА във връзка с §12, т.2 от Преходните и заключителни разпоредби на Закона за водите, чл.8, ал.9 и чл.14, ал.7 от Закон за общинската собственост; чл.2, ал.2, чл.18, ал.1,т.1 и ал.2 и чл.73 от Наредба №15 за на ОбС – Казанлък

РЕШИ:

I Изменя Годишната програма за управление и разпореждане с имоти – общинска собственост на Община Казанлък в Приложение №7, неразделна част от нея, както следва:

Отменя в Приложение № 7 следните позиции: 1,2,3,4,6,8,11,12,13,14,15,16,17,18,19 и 22 включително

II Изменя годишната програма за управление и разпореждане с имоти – общинска собственост на Община Казанлък за 2016 год. в Приложение №9, неразделна част от нея, както следва:

Допълва Приложение № 9 със следния текст:

- т.29 – Микроязовир „Шейново 1“ в землището на село Шейново, в местността „Каваклъка“, с площ от 60,978 дка., годишна наемна цена 1418,00 лв.;
- т.30 – микроязовир „Шейново 2“ в землището на село Шейново, с площ от 14,482 дка., годишна наемна цена 507,00 лв.;
- т.31 – микроязовир „Шейново 3“ в землището на село Шейново, в местността „Каваклъка“, с площ от 29,492 дка., годишна наемна цена 866,00 лв.;
- т.32 – микроязовир „Шейново 4“ в землището на село Шейново, местността „Чобан чаир“, с площ от 14,228 дка., годишна наемна цена 498,00 лв.;
- т.33 – микроязовир „Синята река“ в землището на село Средногорово, с площ от 277,076 дка., годишна наемна цена 5200,00 лв.;
- т.34 – микроязовир „Стублата“, в землището на село Голямо Дряново, с площ от 117,289 дка., годишна наемна цена 2403,00 лв.;
- т.35 – микроязовир КРЪН 3, в землището на гр. Крън, с площ от 51,207 дка., годишна наемна цена 920,00 лв.;
- т.36 – микроязовир КРЪН 4, в землището на гр. Крън, с площ от 7,216 дка., годишна наемна цена 253,00 лв.;
- т.37 – микроязовир м. Сарал бахча –с. Хаджидимитрово, с площ от 32,868 дка., годишна наемна цена от 925,00 лв.;
- т.38 – микроязовир м. Сарал бахча –с. Хаджидимитрово/2/, с площ от 16,826 дка., годишна наемна цена от 589,00 лв.;
- т.39 – микроязовир м. Под корията – с. Хаджидимитрово/3/, с площ от 99,445 дка., годишна наемна цена 2100,00 лв.;
- т.40 – микроязовир м. Студен кладенец, с. Енина /1/, с площ от 3,371 дка., годишна наемна цена 118,00 лв.;
- т.41 – микроязовир м. Студен кладенец, с. Енина/2/, с площ от 4,241 дка., годишна наемна цена 149,00 лв.;
- т.42 – микроязовир м. Студен кладенец, с. Енина /3/, с площ от 2,19 дка., годишна наемна цена 85,00 лв.;
- т.43 – микроязовир в землището на село Копринка, с площ от 52,381 дка., годишна наемна цена 1267,00 лв.;
- т.44 – микроязовир село Ясеново с площ от 32,124 дка., годишна наемна цена 912,00 лв.;

III Да се проведат публични търгове за отдаване под наем по реда на глава VI от Наредба №15 за придобиване, управление и разпореждане с общинско имущество на Общински съвет – Казанлък, за срок от 10 години, на следните поземлени имоти, представляващи публична общинска собственост – микроязовири, както следва:

1. Общински обект „ №1“ – поземлен имот с идентификатор 83106.118.473, „ Микроязовир Шейново -1“, с площ от 60,978 дка., парцел 473, м. „ Каваклъка“ извън регулация в землището на село Шейново, за който е съставен АОС №125/2011г., с начален годишен наем в размер на 1418,00 лв. без ДДС, изчислен на основание чл.73 от Наредба №15 на ОбС – Казанлък;
2. Общински обект „ №2“ – поземлен имот с идентификатор 83106.501.190, „ Микроязовир Шейново – 2“, с площ от 14,482 дка., извън регулация в землището на село Шейново, за който е съставен АОС №98/2011г., с начален годишен наем в размер на 507,00 лв. без ДДС, изчислен на основание чл.73 от Наредба №15 на ОбС – Казанлък;
3. Общински обект „ №3“ – поземлен имот с идентификатор 83106.121.133, „ Микроязовир Шейново – 3“, с площ от 29,492 дка., м. „ Каваклъка“ извън регулация в землището на село Шейново, за който е съставен АОС №96/2011г., с начален годишен наем в размер на 866,00 лв. без ДДС, изчислен на основание чл.73 от Наредба №15 на ОбС – Казанлък;
4. Общински обект „ №4“ – микроязовир „ Стублата“ в землището на село Голямо Дряново, парцел 220, м. „ Стублата“, извън регулация, за който е съставен АОС №318/2000г., с начален годишен наем в размер на 2403,00 лв. без ДДС, изчислен на основание чл.73 от Наредба №15 на ОбС – Казанлък;

5. Общински обект „ №5“ - микроязовир „ Синята река“, село Средногорово, с площ от 277,076 дка., представляващ имот № 001042 в землището на село Средногорово, за който е съставен АОС №207/2013г.; с начален годишен наем в размер на 5200,00 лв. без ДДС, изчислен на основание чл.73 от Наредба №15 на ОбС;
6. Общински обект „ №6“ – поземлен имот с идентификатор 83106.70.406, „ Микроязовир – Шейново -4“, с площ от 14,228 дка. , м. „Чобан чаир“, извън регулация, за който е съставен АОС №99/2011 г., с начален годишен наем в размер на 498,00 лв. без ДДС, изчислен на основание чл.73 от Наредба №15 на ОбС – Казанлък;
7. Общински обект „ №7“ – микроязовир КРЪН 3 с площ 51,207 дка., с. Крън, пл. №8 – извън регулация, за който е съставен АОС №423/2001г., с начален годишен наем в размер на 920,00 лв. без ДДС, изчислен на основание чл.73 от Наредба №15 на ОбС – Казанлък;
8. Общински обект „ №8“ – микроязовир КРЪН 4 , с площ от 7,216 дка, пл. №9, м. „ До танковия път“, за който е съставен АОС № 424/2001г., с начален годишен наем в размер на 253,00 лв. без ДДС, изчислен на основание чл.73 от Наредба №15 на ОбС – Казанлък;
9. Общински обект „ №9“ – микроязовир м. „ Сарал бахча“, с. Хаджидимитрово/1/, с площ от 32,826 дка., с. Хаджидимитрово, парцел 26, извън регулация, за който е съставен АОС № 325/2000г., с начален годишен наем в размер на 925,20 лв. без ДДС, изчислен на основание чл.73 от Наредба № 15 на ОбС – Казанлък;
10. Общински обект „ №10“ – микроязовир м. „ Сарал бахча“, с. Хаджидимитрово /2/, с площ 16,826 дка., с. Хаджидимитрово, парцел 27, извън регулация, за който е съставен АОС №326/2000г., с начален годишен наем в размер на 589,00 лв. без ДДС, изчислен на основание чл.73 от Наредба №15 на ОбС – Казанлък;
11. Общински обект „№11“ – микроязовир м. „ Под корията“, с. Хаджидимитрово, с площ от 99,445 дка., парцел 28, извън регулация, за който е съставен АОС № 327/2000г., с начален годишен наем в размер на 2100,00 лв. без ДДС, изчислен на основание чл.73 от Наредба №15 на ОбС – Казанлък;
12. Общински обект „№12“ – микроязовир м. „ Студен кладенец“, с. Енина, поземлен имот с идентификатор 27499.196.19, м. „ Студен кладенец“ в землището на село Енина, за който е съставен АОС № 106/2011г., с площ от 3,371 дка. и начален годишен наем в размер на 118,00 лв. без ДДС, изчислен на основание чл.73 от Наредба № 15 на ОбС – Казанлък;
13. Общински обект „№13“ – микроязовир м. „ Студен кладенец“, с. Енина, поземлен имот с идентификатор 27499.196.20 в землището на село Енина, за който е съставен АОС № №107/2011г. с площ от 4,241 дка. и начален годишен наем в размер на 149,00 лв. без ДДС, изчислен на основание чл.73 от Наредба №15 на ОбС – Казанлък;
14. Общински обект „№14“ – микроязовир м. „ Студен кладенец“ в землището на с. Енина, поземлен имот с идентификатор 27499.163.21, в землището на село Енина, за който е съставен АОС № 108/2001г., с площ от 2, 419 дка. и начален годишен наем в размер на 85,00 лв. без ДДС, изчислен на основание чл.73 от Наредба №15 на ОбС – Казанлък;
15. Общински обект „ №15“ – микроязовир в землището на село Копринка., пл. 189, извън регулация с площ от 52,381 дка., за който е съставен АОС № 418/2001г., с начален годишен наем в размер на 1267,00 лв., изчислен на основание чл.73 от Наредба 015 на ОбС – Казанлък;
16. Общински обект „ №16“ – микроязовир в село Ясеново, пл. №10, извън регулация, с площ от 32,124 дка., за който е съставен АОС №425/2001г., с начален годишен наем в размер на 912,00 лв. без ДДС, изчислен на основание чл. 73 от Наредба 015 на ОбС – Казанлък;

IV Оправомощава Кмета на Община Казанлък да извърши всички необходими действия по организацията и провеждането на публичните търгове за отдаване под наем при спазване изискванията на гл. VI от Наредба №15 на ОбС - Казанлък , както и сключването на договори със спечелилите участници.

Настоящият акт да се изпрати на Областния управител на Област Стара Загора, Кмета на Община Казанлък и Обществения посредник в седемдневен срок от приемането му.

Препис от решението да се изпрати на Районна прокуратура – Казанлък за Преглед по реда на общия надзор за законност.

Настоящият акт може да се върне за ново обсъждане на Общинския съвет по чл. 45, ал.5, изр.1 от ЗМСМА в седемдневен срок от получаването му.

Настоящият акт може да се обжалва в 14-дневен срок пред Административен съд – Стара Загора.

Адресат на акта: Кмета на община Казанлък – Галина Стоянова
Докладчик при разглеждане на заседания на комисии: Сергей Тончев, началник – отдел „ИУС“

Докладчик при разглеждане на заседание на общинския съвет: Галина Стоянова – Кмет на Община Казанлък

Предоставям доклада и всички материали, приложения към него в електронен вид.

Приложение :

1. Копие от АПОС №106/20.06.2011г.
2. Копие от АПОС № 107/20.06.2011 г.
3. Копие от АПОС № 108/20.06.2011 г.
4. Копие от АПОС №418/27.06.2001г.
5. Копие от АПОС № 423/16.07.2001г.
6. Копие от АПОС №424/16.07.2001г.
7. Копие от АПОС №99/18.02.2011г.
8. Копие от АПОС № 125/23.12.2011г.
9. Копие от АПОС № 98/18.02.2011 г.
10. Копие от АПОС №96/17.02.2011 год.
11. Копие от АПОС № 327/20.04. 2000г.
12. Копие от АПОС № 326/20.07.2000 год.
13. Копие от АПОС № 325/20.04.2000г.
14. Копие от АПОС № 318/31.03.2000 г.
15. Копие от АПОС №425/16.07.2001 год.
16. Копие от АПОС №207/30.01.2013 г.

ГАЛИНА СТОЯНОВА

Кмет на община Казанлък



Съгласували:


Сергей Тончев, началник – отдел „ИУС“

Здравко Балевски, началник – отдел ПНОИР

Михаил Михайлов, заместник – кмет

Изготвил:

Снежана Станчева, мл. експерт „ИУС“



РЕПУБЛИКА БЪЛГАРИЯ
МИНИСТЕРСТВО НА РЕГИОНАЛНОТО РАЗВИТИЕ И БЛАГОУСТРОЙСТВО И
МИНИСТЕРСТВО НА ПРАВОСЪДИЕТО

ОБЩИНА: КАЗАНЛЪК

ОБЛАСТ: СТАРА ЗАГОРА

УТВЪРЖДАВАМ:

Еписване по ЗС/ПВ

(подпис и печат)

Служба по вписванията:

КМЕТ НА ОБЩИНА:

Стефан Христов Дамянов

(име, презиме и фамилия)

СЪДИЯ ПО ВПИСВАНИЯТА

(име, презиме и фамилия)

АКТ № 106
ЗА ПУБЛИЧНА ОБЩИНСКА СОБСТВЕНОСТ

Регистър 2 - 21

Досие 2 Картотека 4

1.ДАТА НА СЪСТАВЯНЕ:	20.06.2011 год.
2.ПРАВНО ОСНОВАНИЕ	чл. 59 ал. 1 от ЗОС, Заповед № РД- 8-97/2009 г на АГКК, чл. 19 ал.4 т.1 в от ЗВ,Реш.№ 71/2000г на ОбС-Казанлък, Заповед № 625/2011г. на кмета
3.ВИД И ОПИСАНИЕ НА ИМОТА:	ПОЗЕМЛЕН ИМОТ ,с обща площ 3 371.00 кв.м. (три хиляди триста седемдесет и един кв.м.) с идентификатор 27499.196.19(две седем четири девет девет точка едно девет шест точка едно девет) по кадастрална карта на с. Енина. Трайно предназначение на територията: Територия, заета от води и водни обекти Начин на трайно ползване: За друг вид водно течение, водна плоч, съоръжение. Съоръжения - ОБЕКТ: "МИКРОЯЗОВИР-местност "Студен кладенец"- с.Енина
4.МЕСТОНАХОЖДЕНИЕ НА ИМОТА:	област Стара Загора, община Казанлък, гр.(с) с.Енина ЕКАТТЕ: 27499 кв: УПИ: Заповед: РД- 8-97/2009.АГКК пл./ид. №: 27499.196.19 местност: ж.к.: ул: №: бл: вх: ет: ап. 9:
5.ГРАНИЦИ НА ИМОТА:	север, изток, юг - им.ид.№ 27499.196.4 4 юг, запад, север- им.ид.№ 27499.196.41
6.ДАНЪЧНА ОЦЕНКА НА ИМОТА КЪМ МОМЕНТА НА УТВЪРЖДАВАНЕ НА АКТА:	5177,90 лева

4

7. СЪСОБСТВЕНИЦИ:

няма

**8. НОМЕР И ДАТА НА
СЪСТАВЕНИ ПО-РАНО
АКТОВЕ**

АПОС №321

18.04.2000

СВ №1038

05.03.2010

9. ПРЕДОСТАВЕНИ ПРАВА ЗА УПРАВЛЕНИЕ:

Име

Основание

Дата

От кмета на общината на основание чл. 12, ал. 5 от Закона за
общинската собственост

(Акт за предоставяне, право, срок, приобретатели)

10. АКТОСЪСТАВИТЕЛ:


Олга Тенева Шикова

, Гл. експерт

(трите имена и длъжност)

Подпис:

11. ЗАБЕЛЕЖКИ:



РЕПУБЛИКА БЪЛГАРИЯ
МИНИСТЕРСТВО НА РЕГИОНАЛНОТО РАЗВИТИЕ И БЛАГОУСТРОЙСТВО И
МИНИСТЕРСТВО НА ПРАВОСЪДИЕТО

ОБЩИНА: КАЗАНЛЪК

ОБЛАСТ: СТАРА ЗАГОРА

УТВЪРЖДАВАМ:.....

Вписване по ЗС/ПВ

/подпис и печат/

Служба по вписванията:

КМЕТ НА ОБЩИНА:

Стефан Христов Дамянов

СЪДИЯ ПО ВПИСВАНИЯТА

/име, презиме и фамилия/

/име, презиме и фамилия/

АКТ № 107
ЗА ПУБЛИЧНА ОБЩИНСКА СОБСТВЕНОСТ

Регистър 2 - 22

Досие 3 Картотека 4

1.ДАТА НА СЪСТАВЯНЕ:	20.06.2011 год.
2.ПРАВНО ОСНОВАНИЕ	чл. 59 ал. 1 от ЗОС, Заповед № РД-18-97/2009 г на АГКК, чл. 19 ал.4 т."в" от ЗВ,Реш.№ 71/2000г на ОбС-Казанлък, Заповед № 624/2011г. на кмета
3.ВИД И ОПИСАНИЕ НА ИМОТА:	ПОЗЕМЛЕН ИМОТ ,с обща площ 4 241,00 кв.м. (четири хиляди двеста четиридесет и един кв.м.) с идентификатор 27499.196.20(две седем четири девет девет точка едно девет шест точка две нула) по кадастрална карта на с. Енина. Трайно предназначение на територията: Територия, заета от води и водни обекти. Начин на трайно ползване: За друг вид водно течение, водна площ, съоръжение. Съоръжения - ОБЕКТ: "МИКРОЯЗОВИР-местност "Студен кладенец"- с.Енина
4.МЕСТОНАХОЖДЕНИЕ НА ИМОТА:	област Стара Загора, община Казанлък, гр.(с.) с.Енина ЕКАТТЕ: 27499 кв: УПИ: Заповед: РД-18-97/2009г.АГКК пл./ид. №: 27499.196.20 местност: ж.к.: ул: №: бл: вх: ет: ап.№:
5.ГРАНИЦИ НА ИМОТА:	север и изток - им.ид.№ 27499.196.415 юг и запад - им.ид.№ 27499.196.412
6.ДАНЪЧНА ОЦЕНКА НА ИМОТА КЪМ МОМЕНТА НА УТВЪРЖДАВАНЕ НА АКТА:	6514,20 лева

7.СЪСОБСТВЕНИЦИ: няма

**8.НОМЕР И ДАТА НА
СЪСТАВЕНИ ПО-РАНО
АКТОВЕ**

АЛОС№322	20.04.2000
СВ№1039	05.03.2010


9.ПРЕДОСТАВЕНИ ПРАВА ЗА УПРАВЛЕНИЕ:

Име	Основание	Дата
От кмета на общината на основание чл.12,ал.5 от Закона за общинската собственост		
(Акт за предоставяне,право,срок,приобретатели)		

10.АКТОСЪСТАВИТЕЛ:
Олга Тенева Шикова , Гл.експерт
(трите имена и длъжност)

Подпис:.....

11.ЗАБЕЛЕЖКИ:



РЕПУБЛИКА БЪЛГАРИЯ
МИНИСТЕРСТВО НА РЕГИОНАЛНОТО РАЗВИТИЕ И БЛАГОУСТРОЙСТВО И
МИНИСТЕРСТВО НА ПРАВОСЪДИЕТО

ОБЩИНА: КАЗАНЛЪК

ОБЛАСТ: СТАРА ЗАГОРА

УТВЪРЖДАВАМ:.....

[Signature]
/подпис и печат/

Вписване по ЗС/ПВ

Служба по вписванията:

КМЕТ НА ОБЩИНА:

Стефан Христов Дамянов

/име, презиме и фамилия/

[Signature]
СЪДИЯ ПО ВПИСВАНИЯТА

[Signature]
/име, презиме и фамилия/

АКТ № 108
ЗА ПУБЛИЧНА ОБЩИНСКА СОБСТВЕНОСТ

Регистър 2 - 22

Досие 4 Картотека 4

1.ДАТА НА СЪСТАВЯНЕ:	20.06.2011 год.
2.ПРАВНО ОСНОВАНИЕ	чл. 59 ал. 1 от ЗОС, Заповед № РД-18-97/2009 г на АГКК, чл. 19 ал.4 т."в" от ЗВ,Реш.№ 71/2000г на ОбС-Казанлък, Заповед № 626/2011г на кмета
3.ВИД И ОПИСАНИЕ НА ИМОТА:	ПОЗЕМЛЕН ИМОТ ,с обща площ 2 419,00 кв.м. (две хиляди четирисотин и деветнадесет кв.м.) с идентификатор 27499.163.21(две седем четири девет девет точка едно шест три точка две едно) по кадастрална карта на с. Енина. Трайно предназначение на територията: Територия, заета от води и водни обекти. Начин на трайно ползване: За друг вид водно течение. водна площ. съоръжение. Съоръжения - ОБЕКТ: "МИКРОЯЗОВИР-местност "Студен кладенец"- с.Енина
4.МЕСТОНАХОЖДЕНИЕ НА ИМОТА:	област Стара Загора, община Казанлък, гр.(с.) с.Енина ЕКАТТЕ: 27499 кв: УПИ: Заповед: РД-18-97/2009 г.АГКК пл./ид. №: 27499.163.21 местност: ж.к.: ул: №: бл: вх: ет: ап.№:
5.ГРАНИЦИ НА ИМОТА:	север, изток, юг - им.ид. № 27499.163.415 юг и запад- им.ид.№ 27499.163.413
6.ДАНЪЧНА ОЦЕНКА НА ИМОТА КЪМ МОМЕНТА НА УТВЪРЖДАВАНЕ НА АКТА:	3715,60 лева

7.СЪСОБСТВЕНИЦИ:	няма
-------------------------	------

8.НОМЕР И ДАТА НА СЪСТАВЕНИ ПО-РАНО АКТОВЕ	АПОС№323	20.04.2000
	СВ№1040	05.03.2010

9.ПРЕДОСТАВЕНИ ПРАВА ЗА УПРАВЛЕНИЕ:			
	Име	Основание	Дата
От кмета на общината на основание чл.12,ал.5 от Закона за общинската собственост			
(Акт за предоставяне,право,срок,приобретатели)			

10.АКТОСЪСТАВИТЕЛ:	
Олга Тенева Шикова (трите имена и длъжност)	, Гл.експерт

Подпис:.....


11.ЗАБЕЛЕЖКИ:

РЕПУБЛИКА БЪЛГАРИЯ

МИНИСТЕРСТВО НА РЕГИОНАЛНОТО РАЗВИТИЕ И БЛАГОУСТРОЙСТВО

ОБЩИНСКА АДМИНИСТРАЦИЯ Казанлък

ОДОБРЯВАМ:
(Кмет на община): Стефан Христов Держинев
(име, презиме, подпис и печат)



регистър 2 - 23

картотека 3

досие (РЗ) 16

АКТ № 418


ЗА ОБЩИНСКА СОБСТВЕНОСТ

публична

(ПУБЛИЧНА, ЧАСТНА)

АГЕНЦИЯ ПО ВЪВЕЖДАНЕ НА
СЛУЖБА ПО НЕДВИЖИМОСТ
Вх.рег.№ 4756/178/07/08
Дата: № 39 Т IV и г. 2570

на недвижим имот, находящ се в с.Копринка



1. ДАТА и МЯСТО на съставяне на акта:	27.06.2001 гр.Казанлък
2. ПРАВНО ОСНОВАНИЕ	заповед на кмета N372 18.06.2001
3. ВИД И ОПИСАНИЕ НА ИМОТА - характер (къща, апартамент, дворно място, п-л и др.); - размер (целия имот или ид.ч. с общински); (обща пл.-застр.,незастр.) (площ в кв.м., етажност, конструкция, година на построяване);	1. МИКРОЯЗОВИР-в землището на с.Копринка, изцяло - 52,381.00. , , 1959 2. с воден обем-100000 куб.м.,залята площ 40 дка,влас- 4 ПО, - , , , 0
4.БИВШ СОБСТВЕНИК НА ИМОТА(име, адрес):	
5. СЪСОБСТВЕНИЦИ (име, адрес):	
6. СЪСТАВНИ ПО-РАНО АКТОВЕ (№ и дата):	
7. МЕСТОНАХОЖДЕНИЕ НА ИМОТА: (гр., кв., парцел, пл.№, местност, ж.к, ул. №, бл., вх., ап.ет.):	гр.(с) с.Копринка кв. , парцел , пл.№ 189 местност Извън регулацията
8. ГРАНИЦИ на целия имот (съсед) и на сервизните помещения (тавана, мизета):	1. север-землищна граница 2. изток-землищна граница 3. запад-пасище и мера N300

9. ПРЕДОСТАВЕНИ ПРАВА ВЪРХУ ИМОТА:

(Акт за предоставяне, право, срок, приобретатели)

10. РАЗПОРЕЖДАНЯ С ИМОТА (С ЧАСТ ОТ ИМОТА):

1. на Община Казанлък, със зап. N: 372 / 18.06.2001

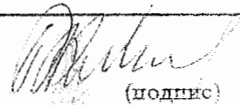
(Акт за разпореждане, описание, приобретатели)

11. ИМОТЪТ Е ВКЛЮЧЕН В КАПИТАЛА НА ТЪРГОВСКО ДРУЖЕСТВО:

- на основание

12. АКТОСЪСТАВИТЕЛ (трите имена и длъжност):

Пенка Желева Миронова, гл. експерт



(ПОДПИС)

13. ЗАБЕЛЕЖКА:

Микрозавирът е с N8 по списъка на Гражданска защита

РЕПУБЛИКА БЪЛГАРИЯ

МИНИСТЕРСТВО НА РЕГИОНАЛНОТО РАЗВИТИЕ И БЛАГОУСТРОЙСТВО

ОБЩИНСКА АДМИНИСТРАЦИЯ Казанлък

ОДОБРЯВАМ:
(Кмет на община): Стефан Христов Червинчев

(име, презиме, пошис и печат)

регистър 2 - 25

картотека 2

досие (РЗ) 37

АКТ № 423

ЗА ОБЩИНСКА СОБСТВЕНОСТ

публична

(ПУБЛИЧНА, ЧАСТНА)

АКТИВИ ПО ВЛИЗИТЕЛНИ
СЛУЖБА ЗА ОБЩИНСКАТА
ПЪБЛИЧНА СОБСТВЕНОСТ
Ек. рег. № 1759/18.07.08
Дата: № 423/11.9.2003
Л. 15920

на недвижим имот, находящ се в с. Крън

1. ДАТА и МЯСТО на съставяне на акта:	16.07.2001 гр.Казанлък
2. ПРАВНО ОСНОВАНИЕ	заповед на кмета N372 18.06.2001
3. ВИД И ОПИСАНИЕ НА ИМОТА - характер (къща, апартамент, дворно място, д-л и др.); - размер (целия имот или ид.ч. с общински); (обща пл.-застр.,незастр.) (площ в кв.м., етажност, конструкция, година на построяване);	МИКРОЯЗОВИР-КРЪН 3, с обща площ 51,207 кв.м. 1. Воден обем-36000 куб.м.,залята площ16 дка,клас-4 ПО, - , , , 1959
4.БИВШИ СОБСТВЕНИК НА ИМОТА(име, адрес):	
5. СЪСОБСТВЕНИЦИ (име, адрес):	
6. СЪСТАВЕНИ ПО-РАНО АКТОВЕ (№ и дата):	
7. МЕСТОНАХОЖДЕНИЕ НА ИМОТА: (гр., кв., парцел, пл.№, местност, ж.к, ул. №, бл., вк., аплет.);	гр.(с) с. Крън кв. , парцел , пл.№ 8 местност Извън регулацията
8. ГРАНИЦИ на целия имот (съседни) и на сервизиите помещения (тавани, мазета);	1. север-отводнителен канал-общински,напоителен канал-общински 2. изток-отводнителен и напоителен канал-общински 3. запад-мочурище,пасище,мера -общински 4. юг-пасище и мера

9. ПРЕДОСТАВЕНИ ПРАВА ВЪРХУ ИМОТА:

(Акт за предоставяне, право, срок, приобретатели)

10. РАЗПОРЕЖДЕНИЯ С ИМОТА (С ЧАСТ ОТ ИМОТА):

1. на Община Казанлък, със зап. N: 372 / 18.06.2001

(Акт за разпореждане, описание, приобретатели)

11. ИМОТЪТ Е ВКЛЮЧЕН В КАПИТАЛА НА ТЪРГОВСКО ДРУЖЕСТВО:

- на основание

12. АКТОСЪСТАВИТЕЛ (трите имена и длъжност):

Пенка Желева Миронова, гл. експерт


(ПОДПИС)

13. ЗАБЕЛЕЖКА:

Микрозавирът с N18 по списъка на Гражданска защита

РЕПУБЛИКА БЪЛГАРИЯ
МИНИСТЕРСТВО НА РЕГИОНАЛНОТО РАЗВИТИЕ И БЛАГОУСТРОЙСТВО
ОБЩИНСКА АДМИНИСТРАЦИЯ Казанлък

ОДОБРЯВАМ:
 (Кмет на община): Стефан Христов Дървишев
 (име, презиме, подпис и печат)

регистър 2 - 25
 картотека 2
 досие (РЗ) 38

АКТ № 424


ЗА ОБЩИНСКА СОБСТВЕНОСТ

публична
 (ПУБЛИЧНА, ЧАСТНА)

на недвижим имот, находящ се в с. Крън

ОБЩИНСКА АДМИНИСТРАЦИЯ
 Казанлък
 Вх.рег. № 4760/18.07.06
 Дата № 43 - IV № 9 25
 Я. 15920

1. ДАТА и МЯСТО на съставяне на акта:	16.07.2001 гр.Казанлък
2. ПРАВНО ОСНОВАНИЕ	заповед на кмета N372 18.06.2001
3. ВИД И ОПИСАНИЕ НА ИМОТА - характер (къща, апартамент, дворно място, п-л и др.); - размер (целия имот или ид.ч. с общински); (обща пл.-застр.,незастр.) (площ в кв.м., етажност, конструкция, година на построяване);	МИКРОЯЗОВИР-КРЪН 4, с обща площ 7216 кв.м.
4.БИВШИ СОБСТВЕНИК НА ИМОТА(име, адрес):	
5. СЪСОБСТВЕНИЦИ (име, адрес):	
6. СЪСТАВЕНИ ПО-РАНО АКТОВЕ (№ и дата):	
7. МЕСТОНАХОЖДЕНИЕ НА ИМОТА: (гр., кв., парцел, пл.№, местност, ж.к, ул. №, бл., вх., ап.ет.):	гр.(с) с. Крън кв. , парцел , пл.№ 9 местност "До танковия път"
8. ГРАНИЦИ на целия имот (съсед) и на сервизните помещения (тавани, мазета):	1. север-полски път-общински 2. запад-пасище мера 3. изток-ведомствен път и отводнителен канал 4. юг-др.селск.терен-общ. и нива на насл.на Тона Зъбова



9. ПРЕДОСТАВЕНИ ПРАВА ВЪРХУ ИМОТА:

(Акт за предоставяне, право, срок, приобретатели)

10. РАЗПОРЕЖДЕНИЯ С ИМОТА (С ЧАСТ ОТ ИМОТА):

1. на Община Казанлък, със зап. N: 372 / 18.06.2001

(Акт за разпореждане, описание, приобретатели)

11. ИМОТЪТ Е ВКЛЮЧЕН В КАПИТАЛА НА ТЪРГОВСКО ДРУЖЕСТВО:


- на основание

12. АКТОСЪСТАВИТЕЛ (трите имена и длъжност):

Пенка Желева Миронова, гл. експерт

13. ЗАБЕЛЕЖКА:

Микрозавирът е с N19 по списъка на Гражданска защита.
Незавирен - за брак.



РЕПУБЛИКА БЪЛГАРИЯ
МИНИСТЕРСТВО НА РЕГИОНАЛНОТО РАЗВИТИЕ И БЛАГОУСТРОЙСТВО И
МИНИСТЕРСТВО НА ПРАВОСЪДИЕТО

ОБЩИНА: КАЗАНЛЪК

ОБЛАСТ: СТАРА ЗАГОРА

УТВЪРЖДАВАМ:.....

/подпис и печат/

Вписване по ЗСПВ

Служба по вписванията:

№ 1147043 и д. 557 п. 25534

СЪДИЯ ПО ВПИСВАНИЯТА

Дергана Димитрова

/име, презиме и фамилия/

КМЕТ НА ОБЩИНА:

Стефан Христов Дамянов

/име, презиме и фамилия/

АКТ № 99

ЗА ПУБЛИЧНА ОБЩИНСКА СОБСТВЕНОСТ

Регистър 2 - 20

Досие 12 Картотека 6

1.ДАТА НА СЪСТАВЯНЕ:	18.02.2011 год.
2.ПРАВНО ОСНОВАНИЕ	чл.56, чл.2, ал.1, т.3 от ЗОС, чл.3, ал.1, т.3 от ЗОС. Чл.59 ЗОС. Решение №71/2000 г. на ОбС - Казанлък.
3.ВИД И ОПИСАНИЕ НА ИМОТА:	<p>ПОЗЕМЛЕН ИМОТ ,с обща площ 14 228.00 кв.м. (четиринадесет хиляди двеста двадесет и осем кв.м.) Идентификатор:83106.70.406(осем,три,едно,нула,шест,точка,седем,нула,точка,четири,нула,шест).Обект:"Микроязовир" с.Шейново. Трайно предназначение на територията:Територия,заета от води и водни обекти. Начин на трайно ползване:За друг вид водно течение, водна площ, съоръжение.</p>
4.МЕСТОНАХОЖДЕНИЕ НА ИМОТА:	<p>област Стара Загора, община Казанлък, гр.(с.) с.Шейново ЕКАТТЕ: 83106 кв: УПИ: Заповед: пл./ид. №: 83106.70.406 местност: "Чобан чаир"-извън регулация ж.к.: ул: №: бл: вх: ет: ап.№:</p>
5.ГРАНИЦИ НА ИМОТА:	север:им.№83106.70.390,им.№83106.70.527;изток:им.№83106.70.550;юг:им. 83106.70.550,им.№83106.70.416,им.№83106.119.383;запад:им.№83106.119.383.
6.ДАНЪЧНА ОЦЕНКА НА ИМОТА КЪМ МОМЕНТА НА УТВЪРЖДАВАНЕ НА АКТА:	27317.80

7.СЪСОБСТВЕНИЦИ:	няма
-------------------------	------

8.НОМЕР И ДАТА НА СЪСТАВЕНИ ПО-РАНО АКТОВЕ	№415	27.06.2001
	Per№4753	18.07.2008

9.ПРЕДОСТАВЕНИ ПРАВА ЗА УПРАВЛЕНИЕ:


Име	Основание	Дата
От кмета на общината на основание чл.12,ал.5 от Закона за общинската собственост		
(Акт за предоставяне,право,срок,приобретатели)		

10.АКТОСЪСТАВИТЕЛ:

Галина Денева Влайкова , гл.експерт
(трите имена и длъжност)

Подпис:.....

11.ЗАБЕЛЕЖКИ:



РЕПУБЛИКА БЪЛГАРИЯ
 МИНИСТЕРСТВО НА РЕГИОНАЛНОТО РАЗВИТИЕ И БЛАГОУСТРОЙСТВО И
 МИНИСТЕРСТВО НА ПРАВОСЪДИЕТО

ОБЩИНА: КАЗАНЛЪК

ОБЛАСТ: СТАРА ЗАГОРА

УТВЪРЖДАВАМ:.....
 /подпис и печат/


Вписване по ЗС/ПВ

Служба по вписванията: 04-01-2012

КМЕТ НА ОБЩИНА:
 Галина Георгиева Стоянова
 /име, презиме и фамилия/

№ 6.4х №2
 н.а. № 1-1 и.г. 1 п.м. 37312
 СЪДИЯ ПО ВПИСВАНИЯТА
 Борна Метрочева Дилкова
 /име, презиме и фамилия/

АКТ № 125
 ЗА ПУБЛИЧНА ОБЩИНСКА СОБСТВЕНОСТ



листър 2 - 25

Досие 14 Картотека 6

1.ДАТА НА СЪСТАВЯНЕ:	23.12.2011 год.
2.ПРАВНО ОСНОВАНИЕ	чл.56, чл.2, ал.1, т.3 от ЗОС, чл.3, ал.1, т.3 от ЗОС. Чл.59 от ЗОС. Решение №71/2000 на ОбСЗ - Казанлък
3.ВИД И ОПИСАНИЕ НА ИМОТА:	ПОЗЕМЛЕН ИМОТ ,с обща площ 60 978.00 кв.м. (шестдесет хиляди деветстотин седемдесет и осем кв.м.) Идентификатор:83106.118.473(осем,три,едно,нула,шест,точка,едно,едно,осем,точка,четири,седем,три).Обект:"Микроязовир"с.Шейново.Трайно предназначение на територията:Територия заета от води и водни обекти.Начин на трайно ползване:За друг вид водно течение,водна площ,съоръжение.
4.МЕСТОНАХОЖДЕНИЕ НА ИМОТА:	област Стара Загора, община Казанлък, гр.(с.) с.Шейново ЕКАТТЕ: 83106 кв: УПИ: Заповед: пл./ид. №: 118.473 местност: "Каваклъка" извън регулация ж.к.: ул: №: бл: вх: ет: ап.№:
5.ГРАНИЦИ НА ИМОТА:	север:им.№83106.102.38,83106.103.17;изток:им.№83106.103.17,83106.103.18, 83106.103.19,83106.103.567,83106.103.568,83106.103.445,83106.104.14, 83106.104.15,83106.108.470,83106.108.1,83106.108.2,83106.108.3;юг:им.№ 83106.118.8,83106.118.7,83106.118.5;запад:им.№83106.102.38
6.ДАНЪЧНА ОЦЕНКА НА ИМОТА КЪМ МОМЕНТА НА УТВЪРЖДАВАНЕ НА АКТА:	11707.80 лв.

7. СЪСОБСТВЕНИЦИ:

няма

8. НОМЕР И ДАТА НА СЪСТАВЕНИ ПО-РАНО АКТОВЕ

329

20.04.2000

рег. 4685

16.07.2008

9. ПРЕДОСТАВЕНИ ПРАВА ЗА УПРАВЛЕНИЕ:

Име

Основание

Дата

От кмета на общината на основание чл. 12, ал. 5 от Закона за общинската собственост

(Акт за предоставяне, право, срок, приобретатели)

10. КТО СЪСТАВИТЕЛ:

Галина Денева Влайкова


, гл. експерт

(трите имена и длъжност)

Подпис:.....



11. ЗАБЕЛЕЖКИ:



РЕПУБЛИКА БЪЛГАРИЯ
МИНИСТЕРСТВО НА РЕГИОНАЛНОТО РАЗВИТИЕ И БЛАГОУСТРОЙСТВО И
МИНИСТЕРСТВО НА ПРАВОСЪДИЕТО

ОБЩИНА: КАЗАНЛЪК

ОБЛАСТ: СТАРА ЗАГОРА

УТВЪРЖДАВАМ:.....

/подпис и печат/

Вписване по ЗС/ПВ

Служба по вписванията:

Вх рег. №: 1114

Акн МЗ том 3 нр. 550 п 25537

СЪДИЯ ПО ВПИСВАНИЯТА

Борзика Гинфранка Димитрова

/име, презиме и фамилия/

КМЕТ НА ОБЩИНА:

Стефан Христов Дамянов

/име, презиме и фамилия/

АКТ № 98

ЗА ПУБЛИЧНА ОБЩИНСКА СОБСТВЕНОСТ


Регистър 2 - 20

Досие 11 Картотека 6

1.ДАТА НА СЪСТАВЯНЕ:	18.02.2011 год.
2.ПРАВНО ОСНОВАНИЕ	чл.56, чл.2, ал.1, т.3 от ЗОС, чл.3, ал.1, т.3 от ЗОС. Чл.59 ЗОС. Решение №71/2000 г. на ОбС - Казанлък.
3.ВИД И ОПИСАНИЕ НА ИМОТА:	<p>ПОЗЕМЛЕН ИМОТ ,с обща площ 14 482.00 кв.м. (четиринадесет хиляди четиристотин осемдесет и два кв.м.) Идентификатор:83106.501.190 (осем,три,едно,нула,шест,точка,пет,нула,едно,точка, едно,девет,нула). Обект:"Микроязовир" с.Шейново.Трайно предназначение</p> <p>на територията:Територия, заета от води и водни обекти.Начин на трайно ползване:За друг вид водно течение,водна площ, съоръжение.</p>
4.МЕСТОНАХОЖДЕНИЕ НА ИМОТА:	<p>област Стара Загора, община Казанлък, гр.(с.) с.Шейново ЕКАТТЕ: 83106</p> <p>кв: УПИ: Заповед:</p> <p>пл./ид. №: 83106.501.190 местност: Извън регулацията</p> <p>ж.к.: ул: №:</p> <p>бл: вх: ет: ап.№:</p>
5.ГРАНИЦИ НА ИМОТА:	север:имот №83106.501.1; изток: имот №83106.501.1; юг: имот №83106.501.1 запад: имот №83106.501.1
6.ДАНЪЧНА ОЦЕНКА НА ИМОТА КЪМ МОМЕНТА НА УТВЪРЖДАВАНЕ НА АКТА:	27805.40

-13-

7.СЪСОБСТВЕНИЦИ:	няма			
8.НОМЕР И ДАТА НА СЪСТАВЕНИ ПО-РАНО АКТОВЕ	№5 28.05.1997 Reg.4673 16.07.2008			
9.ПРЕДОСТАВЕНИ ПРАВА ЗА УПРАВЛЕНИЕ: <table border="0" style="width: 100%;"><tr><td style="text-align: center;">Име</td><td style="text-align: center;">Основание</td><td style="text-align: center;">Дата</td></tr></table> <p>От кмета на общината на основание чл.12,ал.5 от Закона за общинската собственост</p> <p style="text-align: center;">(Акт за предоставяне,право,срок,приобретатели)</p>		Име	Основание	Дата
Име	Основание	Дата		
10.АКТОСЪСТАВИТЕЛ: Галина Денева Влайкова , гл.експерт (трите имена и длъжност) Подпис:.....				
11.ЗАБЕЛЕЖКИ:				



РЕПУБЛИКА БЪЛГАРИЯ
МИНИСТЕРСТВО НА РЕГИОНАЛНОТО РАЗВИТИЕ И БЛАГОУСТРОЙСТВО И
МИНИСТЕРСТВО НА ПРАВОСЪДИЕТО

ОБЩИНА: КАЗАНЛЪК

ОБЛАСТ: СТАРА ЗАГОРА

УТВЪРЖДАВАМ:.....

Вписване по ЗС/ПВ

/подпис и печат/

Служба по вписванията:

КМЕТ НА ОБЩИНА:

Вх №: 1113 / 17-02-2011
 № 112-З Н.Д 555 п. 25536

Стефан Христов Дамянов

СЪДИЯ ПО ВПИСВАНИЯТА

/име, презиме и фамилия/

/име, презиме и фамилия/

АКТ № 96

ЗА ПУБЛИЧНА ОБЩИНСКА СОБСТВЕНОСТ

Регистър 2 - 19

Досие 1 Картотека 6

1.ДАТА НА СЪСТАВЯНЕ:	17.02.2011 год.
2.ПРАВНО ОСНОВАНИЕ	чл.56, чл.2, ал.1, т.3 от ЗОС, чл.3, ал.1, т.3 от ЗОС. Чл. 59 ЗОС. Решение №71/2000 г. на ОбС-Казанлък.
3.ВИД И ОПИСАНИЕ НА ИМОТА:	ПОЗЕМЛЕН ИМОТ ,с обща площ 29 492.00 кв.м. (двадесет и девет хиляди четиристотин деветдесет и два кв.м.) Идентификатор:83106.121.333(осем,три,едно,нула,шест,точка,едно,две,едно,точка,три,т и,три).Обект:"Микроязовир"с.Шейново.Трайно предназначение на територията:Територия заета от води и водни обекти.Начин на трайно ползване:За друг вид водно течение,водна площ,съоръжение.
4.МЕСТОНАХОЖДЕНИЕ НА ИМОТА:	област Стара Загора, община Казанлък, гр.(с.) с.Шейново ЕКАТТЕ: 83106 кв: УПИ: Заповед: пл./ид. №: 83106.121.333 местност: "Каваклъка" извън регулация ж.к.: ул: №: бл: вх: ет: ап.№:
5.ГРАНИЦИ НА ИМОТА:	север:им.№83106.121.325,83106.121.318,83106.121.306,83106.121.312;изток: им.№83106.116.349;юг:им.№83106.116.349,83106.116.1,83106.116.2,83106. 116.349;запад:им.№83106.116.349,83106.60.332,83106.60.331,83106.60.330, 83106.60.9
6.ДАНЪЧНА ОЦЕНКА НА ИМОТА КЪМ МОМЕНТА НА УТВЪРЖДАВАНЕ НА АКТА:	56824.60

7.СЪСОБСТВЕНИЦИ:	няма						
8.НОМЕР И ДАТА НА СЪСТАВЕНИ ПО-РАНО АКТОВЕ	328 Per№4684	20.04.2000 16.07.2008					
9.ПРЕДОСТАВЕНИ ПРАВА ЗА УПРАВЛЕНИЕ:							
<table border="0" style="width: 100%;"> <tr> <td style="text-align: center; width: 30%;">Име</td> <td style="text-align: center; width: 30%;">Основание</td> <td style="text-align: center; width: 30%;">Дата</td> <td style="width: 10%;"></td> </tr> </table>				Име	Основание	Дата	
Име	Основание	Дата					
<p>От кмета на общината на основание чл.12,ал.5 от Закона за общинската собственост</p>							
<p>(Акт за предоставяне,право,срок,приобретатели)</p>							
10.АКТОСЪСТАВИТЕЛ:							
<p>Галина Денева Влайкова (трите имена и длъжност)</p>		<p>, гл.експерт</p>	<p>Подпис:.....</p>				
11.ЗАБЕЛЕЖКИ:							

РЕПУБЛИКА БЪЛГАРИЯ

МИНИСТЕРСТВО НА РЕГИОНАЛНОТО РАЗВИТИЕ И БЛАГОУСТРОЙСТВО

ОБЩИНСКА АДМИНИСТРАЦИЯ Казанлък

ОДОБРЯВАМ:
(Кмет на община): Стефан Христов Дервишев
(име, презиме, подпис и печат)

регистър 2 - 18

картотека 20

досие (РЗ) 5

АКТ № 327

ЗА ОБЩИНСКА СОБСТВЕНОСТ

публична

(ПУБЛИЧНА, ЧАСТНА)

на недвижим имот, находящ се в с.Х.Димитрово

1. ДАТА и МЯСТО на съставяне на акта:	20.04.2000 гр.Казанлък
2. ПРАВНО ОСНОВАНИЕ	заповед на кмета N207 от 19.04.2000г. 20.04.2000
3. ВИД И ОПИСАНИЕ НА ИМОТА - характер (къща, апартамент, дворно място, п-л и др.); - размер (целия имот или ид.ч. с общински); (обща пл.-застр.незастр.) (площ в кв.м., стажност, конструкция, година на построяване);	1. водоем Обект:"МИКРОЯЗОВИР-м.Под корията" -с.Хаджи Димитрово /3/ , 2. площ 99,445 дка, 3. съоръжения ,
4.БИВШ СОБСТВЕНИК НА ИМОТА(име, адрес):	
5. СЪСОБСТВЕНИЦИ (име, адрес):	
6. СЪСТАВЕНИ ПО-РАНО АКТОВЕ (№ и дата):	
7. МЕСТОНАХОЖДЕНИЕ НА ИМОТА: (гр., кв., парцел, пл.№, местност, ж.к. ул. №, бл., вл. ап.ст.):	гр.(с) с.Х.Димитрово кв. , парцел 28, пл.№ местност "Под корията" извън регулация
8. ГРАНИЦИ на целия имот (съседн) и на сервизните помешения (тавани, мазета):	1. кад.N229 ,N22,N231,N46036, N47026,N47014, N47008 2. N47007 ,N201,N69013, N69011, N14 и N230

9. ПРЕДОСТАВЕНИ ПРАВА ВЪРХУ ИМОТА:

(Акт за предоставяне, право, срок, приобретатели)

10. РАЗПОРЕЖДЕНИЯ С ИМОТА (С ЧАСТ ОТ ИМОТА):

1. на Община Казанлък - км.Хаджи Димитрово, със зап.№: 207 / 19.04.2000

(Акт за разпореждане, описание, приобретатели)

11. ИМОТЪТ Е ВКЛЮЧЕН В КАПИТАЛА НА ТЪРГОВСКО ДРУЖЕСТВО:

- на основание

12. АКТОСЪСТАВИТЕЛ (трите имена и длъжност):

Олга Тенева Бобчева, гл.специалист

(подпис)

13. ЗАБЕЛЕЖКА:

По списъка на Гражданска защита обекта се води "Хаджи Димитрово-3" -клас ЗПО.

РЕПУБЛИКА БЪЛГАРИЯ

МИНИСТЕРСТВО НА РЕГИОНАЛНОТО РАЗВИТИЕ И БЛАГОУСТРОЙСТВО

ОБЩИНСКА АДМИНИСТРАЦИЯ Казанлък

ОДОБРЯВАМ:
(Кмет на община) Стефан Христов Дервишев
(име, презиме, подпис и печат)

регистър 2 - 18

картотека 20

досие (РЗ) 4

АКТ № 326

ЗА ОБЩИНСКА СОБСТВЕНОСТ

публична

(ПУБЛИЧНА, ЧАСТНА)

на недвижим имот, находящ се в с.Х.Димитрово

1. ДАТА и МЯСТО на съставяне на акта:	20.04.2000 гр.Казанлък
2. ПРАВНО ОСНОВАНИЕ	заповед на кмета N207 от 19.04.2000г. 20.04.2000
3. ВИД И ОПИСАНИЕ НА ИМОТА - характер (къща, апартамент, дворно място, п-л и др.); - размер (целия имот или ид.ч. е общински); (обща пл.-застр.,незастр.) (площ в кв.м., етажност, конструкция, година на построяване);	1. водоем Обект : " МИКРОЯЗОВИР- м.Сарал багча" -с.Хаджи Димитрово/2/ 2. площ 16,826 дка. . . . 3. съоръжения,
4.БИВШ СОБСТВЕНИК НА ИМОТА(име, адрес):	
5. СЪСОБСТВЕНИЦИ (име, адрес):	
6. СЪСТАВНИ ПО-РАНО АКТОВЕ (№ и дата):	
7. МЕСТОНАХОЖДЕНИЕ НА ИМОТА: (гр., кв., парцел, пл.№, местност, ж.к. ул. №, бл., вк., ап.ет.):	гр.(с) с.Х.Димитрово кв. , парцел 27, пл.№ местност "Сарал багча" извън регулация
8. ГРАНИЦИ на целия имот (съсед) и на сервизните помещения (тавани, мазета):	1. запад - полски път N33053 2. север- дере N183 3. изток-пасище,мера N90 4. юг--канал N 9 и пасище N193

9. ПРЕДОСТАВЕНИ ПРАВА ВЪРХУ ИМОТА:

(Акт за предоставяне, право, срок, приобретатели)

10. РАЗПОРЕЖДЕНИЯ С ИМОТА (С ЧАСТ ОТ ИМОТА):

1. на Община Казанлък-км.Х.Димитрово, със зап.№: 207 / 19.04.2000

(Акт за разпореждане, описание, приобретатели)

11. ИМОТЪТ Е ВКЛЮЧЕН В КАПИТАЛА НА ТЪРГОВСКО ДРУЖЕСТВО:

- на основание

12. АКТОСЪСТАВИТЕЛ (трите имена и длъжност):

Олга Тенева Бобчева, гл.специалист

(подпис)

13. ЗАБЕЛЕЖКА:

По списъка на Гражданска защита обекта се води "Халжи Димитрово-2" клас ЗПО.

РЕПУБЛИКА БЪЛГАРИЯ**МИНИСТЕРСТВО НА РЕГИОНАЛНОТО РАЗВИТИЕ И БЛАГОУСТРОЙСТВО**
ОБЩИНСКА АДМИНИСТРАЦИЯ Казанлък**ОДОБРЯВАМ:**
(Кмет на община): Стефан Христов Дервишев
(име, презиме, подпис и печат)

регистър 2 - 17

картоотека 20

досие (РЗ) 3

АКТ № 325**ЗА ОБЩИНСКА СОБСТВЕНОСТ**

публична

Вх.рег.№ 4681

(ПУБЛИЧНА, ЧАСТНА)

16-07-2000

на недвижим имот, находящ се в с.Х.Димитрово

1. ДАТА и МЯСТО на съставяне на акта:	20.04.2000 гр.Казанлък
2. ПРАВНО ОСНОВАНИЕ	заповед на кмета N207 от 19.04.2000г. 20.04.2000
3. ВИД И ОПИСАНИЕ НА ИМОТА - характер (къща, апартамент, дворно място, п-л и др.); - размер (целия имот или ид.ч. с общински); (обща пл.-застр.,незастр.) (площ в кв.м., етажност, конструкция, година на построяване);	1. водосем Обект "МИКРОЯЗОВИР -м.Сарал багча" с.Хаджи Димитрово /1/; 2. площ 32 , 868 дка, , , , , 3. съоръжения, , , , ,
4.БИВШ СОБСТВЕНИК НА ИМОТА(име, адрес):	
5. СЪСОБСТВЕНИЦИ (име, адрес):	
6. СЪСТАВЕНИ ПО-РАНО АКТОВЕ (№ и дата):	
7. МЕСТОНАХОЖДЕНИЕ НА ИМОТА: (гр., кв., парцел, пл.№, местност, ж.к, ул. №, бл., вх., ап.ет.):	гр.(с) с.Х.Димитрово кв. , парцел 26, пл.№ местност "Сарал багча" извън регулация
8. ГРАНИЦИ на целия имот (съседя) и на свързаните помещения (тавани, мазета):	1. север-пацице, мера N78 2. изток-полски път N155 3. юг-пацице,мера N34004 4. запад -N34001,N34002, N34003

9. ПРЕДОСТАВЕНИ ПРАВА ВЪРХУ ИМОТА:

(Акт за предоставяне, право, срок, приобретатели)

10. РАЗПОРЕЖДЕНИЯ С ИМОТА (С ЧАСТ ОТ ИМОТА):

1. на Община Казанлък, дм.Х.Димитрово, със зап.№: 207 / 19.04.2000

(Акт за разпореждане, описание, приобретатели)

11. ИМОТЪТ Е ВКЛЮЧЕН В КАПИТАЛА НА ТЪРГОВСКО ДРУЖЕСТВО:

- на основание

12. АКТОСЪСТАВИТЕЛ (трите имена и длъжност):

Олга Генсва Бобчева, гл.специалист

(подпис)

13. ЗАБЕЛЕЖКА:

По списъка на Гражданска защита -обект "Хаджи Димитрово-1" -клас ЗПО.

РЕПУБЛИКА БЪЛГАРИЯ

МИНИСТЕРСТВО НА РЕГИОНАЛНОТО РАЗВИТИЕ И БЛАГОУСТРОЙСТВО

ОБЩИНСКА АДМИНИСТРАЦИЯ Казанлък

ОДОБРЯВАМ:
(Кмет на община): Стефан Христов Дервишев

(име, презиме, подпис и печат)

регистър 2 - 16

картотека 13

досие (РЗ) 16

АКТ № 318

ЗА ОБЩИНСКА СОБСТВЕНОСТ

публична
(ПУБЛИЧНА, ЧАСТНА)

Вх. рег. № 4687 / 18.07.2000
Дата: 21.07.10 № 2522

на недвижим имот, находящ се в с.Голямо Дряново

1. ДАТА и МЯСТО на съставяне на акта:	31.03.2000 гр.Казанлък
2. ПРАВНО ОСНОВАНИЕ	заповед на кмета N164 от 31.03.2000г. 31.03.2000
3. ВИД И ОПИСАНИЕ НА ИМОТА - характер (къща, апартамент, дворно място, п-л и др.); - размер (целия имот или ид.ч. с общински); (обща пл.-застр.,незастр.) (площ в кв.м., етажност, конструкция, година на построяване);	1. Обект : МИКРОЯЗОВИР - Стублата" с.Голямо Дряново. . . . 2. площ 117 , 289 дка , 3. съоръжения ,
4.БИВШ СОБСТВЕНИК НА ИМОТА(име, адрес):	
5. СЪСОБСТВЕНИЦИ (име, адрес):	
6. СЪСТАВЕНИ ПО-РАНО АКТОВЕ (№ и дата):	
7. МЕСТОНАХОЖДЕНИЕ НА ИМОТА: (гр., кв., парцел, пл.№, местност, ж.к, ул. №, бл., вх., ап.ст.):	гр.(с) с.Голямо Дряново кв. , парцел 220, пл.№ местност "Стублата"-извън регулация
8. ГРАНИЦИ на целия имот (съседа) и на сервизните помещения (тавани, мазета):	1. югоизток - полски път N 44 2. северозапад и юг - землищна граница

9. ПРЕДОСТАВЕНИ ПРАВА ВЪРХУ ИМОТА:

(Акт за предоставяне, право, срок, приобретатели)

10. РАЗПОРЕЖДАНЯ С ИМОТА (С ЧАСТ ОТ ИМОТА):

1. на Община Казанлък, кметство Г. Дряново, със зап. N: 164 / 31.03.2000

(Акт за разпореждане, описание, приобретатели)

11. ИМОТЪТ Е ВКЛЮЧЕН В КАПИГАЛА НА ТЪРГОВСКО ДРУЖЕСТВО:

- на основание

12. АКТОСЪСТАВИТЕЛ (трите имена и длъжност):

Олга Тенева Бобчева, гл. специалист

(подпис)

13. ЗАБЕЛЕЖКА:

По списъка на Гражданска защита имотът се води под N8-"Голямо Дряново"-клас ЗПО.

РЕПУБЛИКА БЪЛГАРИЯ

МИНИСТЕРСТВО НА РЕГИОНАЛНОТО РАЗВИТИЕ И БЛАГОУСТРОЙСТВО

ОБЩИНСКА АДМИНИСТРАЦИЯ Казанлък

ОДОБРЯВАМ:

(Кмет на община): Стефан Христов Держишев

(име, презиме, по-точно в печат)

регистър 2 - 25

картотека 14

досие (ЗЗ) 6

АКТ № 425

ЗА ОБЩИНСКА СОБСТВЕНОСТ

публична


(ПУБЛИЧНА, ЧАСТНА)

на недвижим имот, находящ се в с.Ясеново

АКТИВНОСТ ЗА ОБЩИНСКА СОБСТВЕНОСТ
 Служба за недвижими имоти
 Виррег. № 425/18.06.01
 Дата № 44 Т-10

Ф - 15920

1. ДАТА и МЯСТО на съставяне на акта:	16.07.2001 гр.Казанлък
2. ПРАВНО ОСНОВАНИЕ	заповед на кмета N372 18.06.2001
3. ВИД И ОПИСАНИЕ НА ИМОТА - характер (къща, апартамент, дворно място, п-л и др.); - размер (целия имот или ид.ч. е общински); (обща пл.-застр.,незастр.) (площ в кв.м., етажност, конструкция, година на построяване);	МИКРОЯЗОВИР-ЯСЕНОВО, с обща площ 32124 кв.м. 1. Воден обем-66000 куб.м.,залята площ-32 дка, клас - 4 ПО, - , , , 1959
4.БИВШ СОБСТВЕНИК НА ИМОТА(име, адрес):	
5. СЪСОБСТВЕНИЦИ (име, адрес):	
6. СЪСТАВЕНИ ПО-РАНО АКТОВЕ (№ и дата):	
7. МЕСТОНАХОЖДЕНИЕ НА ИМОТА: (гр., кв., парцел, пл.№, местност, ж.к, ул. №, бл., вх., ап.ет.):	гр.(с) с.Ясеново кв. , парцел , пл.№ 10 местност Извън регулацията
8. ГРАНИЦИ на целия имот (съсед) и на सर्वизните помечения (тавани, мазета):	1. север-N1-населено място 2. запад-изпонтелен канал,пасище,мер. полски път -общински 3. изток-пасище мера-общински



9. ПРЕДОСТАВЕНИ ПРАВА ВЪРХУ ИМОТА:

(Акт за предоставяне, право, срок, приобретатели)

10. РАЗПОРЕЖДЕНИЯ С ИМОТА (С ЧАСТ ОТ ИМОТА):

1. на Община Казанлък. със заш. N: 372 / 18.06.2001


(Акт за разпореждане, описание, приобретатели)

11. ИМОТЪТ Е ВКЛЮЧЕН В КАПИТАЛА НА ТЪРГОВСКО ДРУЖЕСТВО:

- на основание

12. АКТОСЪСТАВИТЕЛ (трите имена и длъжност):

Петка Желева Миронова. гл.експерт


(подпис)

13. ЗАБЕЛЕЖКА:

Микрозавърт с с N23 по списъка на Гражданска защита



РЕПУБЛИКА БЪЛГАРИЯ

МИНИСТЕРСТВО НА РЕГИОНАЛНОТО РАЗВИТИЕ И БЛАГОУСТРОЙСТВО И
МИНИСТЕРСТВО НА ПРАВОСЪДИЕТО

ОБЩИНА: КАЗАНЛЪК

ОБЛАСТ: СТАРА ЗАГОРА

БРЖДАВАМ:.....
/подпис и печат/

Вписване по ЗС/ПВ

Служба по вписванията:

Дв.вх. 565 3.1-01-2013

м.а. № 8072 н.г. 293

ЕТ НА ОБЩИНА:
ина Георгиева Стоянова
/име, презиме и фамилия/

СЪДИЯ ПО ВПИСВАНИЯТА

Боряна Дяконова

/име, презиме и фамилия/

АКТ № 207

ЗА ПУБЛИЧНА ОБЩИНСКА СОБСТВЕНОСТ



Стър 2

осие: 207

ТА НА СЪСТАВЯНЕ	30.1.2013
ВНО ОСНОВАНИЕ:	Чл.5(1), чл.59(2) от ЗОС, чл.19(1), т.1 от Закона за водите. Решение №407 от 29.11.2012 г. на Общински съвет - Казанлък. Скица №Ф02071/2013 г. на Общинска служба "Земеделие" - Казанлък.
Д И ОПИСАНИЕ НА ТА	МИКРОЯЗОВИР-ИЗКУСТВЕНА ВОДНА ПЛОЩ, с обща площ 277076 (двеста седемдесет и седем хиляди и седемдесет и шест кв.м.) , представляваща имот №001042.
СТОНАХОЖДЕНИЕ МОТА:	област Стара Загора, община Казанлък, гр.(с.) с.Средногорово ЕКАТТЕ: 68446 кв: 001 УПК Заповед: №187/30.01.2012 г. пл./нд. №: 042 местност: ж.к.: ул: бл: х: ет: ап.№: №:
НИЦИ НА ИМОТА:	север:имот №000084;изток:имот №001035,имот №000995,имот №000884,имот №000588,имот №000587,имот №000034,имот №000496,имот №000538;юг:имот №000561,имот №000559,имот №000031,имот №298001,имот №000688;запад:имот №001037,имот №001039,имот №001036,имот №000809,имот №001041.
БЧНА ОЦЕНКА НА А КЪМ МОМЕНТА НА РАВАМЕ НА АКТА.	365740.30 лв.

7. СЪСОБСТВЕНИЦИ	няма
8. НОМЕР И ДАТА НА СЪСТАВЕНИ ПО-РАНО АКТОВЕ	Акт №320/14.04.2000 г., вл. в СВ №4679/16.07.2008 г, акт 18, т. IV, н.д. 2524, п.1592.
<p>9. ПРЕДОСТАВЕНИ ПРАВА ЗА УПРАВЛЕНИЕ</p> <p>От кмета на общината на основание чл. 12, ал. 5 от ЗОС.</p>	
<p>10. АКТОСЪСТАВИТЕЛ</p> <p>Галина Денева Влайкова, Гл.експерт НАООС /подпис/</p>	
<p>11. ЗАБЕЛЕЖКИ</p> <p>Имотът е образуван от имотите 000035, 001040, 001034, 001038.</p>	

