



Política y Cultura

ISSN: 0188-7742

politicaycultura@gmail.com

Universidad Autónoma Metropolitana Unidad

Xochimilco

México

López Levi, Liliana; Reséndiz Cruz, Arturo
Organización geoeconómica y política del mundo
Política y Cultura, núm. 2, primavera, 1993, pp. 245-266
Universidad Autónoma Metropolitana Unidad Xochimilco
Distrito Federal, México

Disponible en: <http://www.redalyc.org/articulo.oa?id=26700210>

- Cómo citar el artículo
- Número completo
- Más información del artículo
- Página de la revista en redalyc.org

redalyc.org

Sistema de Información Científica

Red de Revistas Científicas de América Latina, el Caribe, España y Portugal

Proyecto académico sin fines de lucro, desarrollado bajo la iniciativa de acceso abierto

Organización geoeconómica y política del mundo

Liliana López Levi*

Arturo Reséndiz Cruz (Dibujante)*

A continuación se presentan una serie de mapas y croquis, con el objetivo de ofrecer una referencia cartográfica que sirva como apoyo para el análisis de la situación local y regional de los principales problemas en la actualidad, mismos que son el objeto del número de esta revista.

Para entender la reestructuración económica, política, social y cultural del mundo es necesario comprender la situación local y su influencia en los conflictos a gran escala, así como las consecuencias de dichos conflictos en las diferentes regiones y Estados.

Las nuevas estructuras territoriales son producto de un proceso histórico. Es por ello que se consideró necesario contextualizar los cambios territoriales de la actualidad dentro de aquellos ocurridos por lo menos durante el presente siglo.

La modificación de las fronteras nacionales y las regiones geoeconómicas conlleva toda una serie de consecuencias, como lo son la redistribución de los recursos (tanto naturales como humanos), que ocasionan un reacomodo del poder y organización del espacio. Lo cual deriva en un cambio en las relaciones internacionales o interregionales.

Para entender la reestructuración de los mercados y nuevos centros de poder es necesario entre otras cosas conocer las nuevas regiones y la dimensión geoeconómica, política, social y cultural que llevó a su formación.

Los mapas se dividen en siete grandes grupos:

I. El primero de ellos es el referente a Europa, en el cual se presentan cuatro momentos en la historia de este siglo, en los que hubo una gran cantidad de cambios en los límites de los estados europeos: 1) En 1900 cuando las divisiones territoriales de Europa se regían en función de los grandes imperios, 2) En 1918 cuando las líneas fronterizas eran el resultado de la Primera Guerra Mundial, 3) En 1945 como consecuencia del segundo conflicto bélico (la Segunda Guerra Mundial), y 4) Europa en la actualidad, transformada por el fin de la guerra fría.

II. Los cambios ocurridos en el territorio de la Comunidad de Estados Independientes (CEI), partiendo desde mediados del siglo pasado y con el siguiente orden:

5) Mapa del Imperio Ruso, donde se muestra el territorio en 1841, así como las regiones que se anexaron entre esta fecha y 1905. El espacio ocupado por el Imperio Ruso en 1905 fue el mismo con el cual participó en la Primera Guerra Mundial, antes de la Revolución de octubre de 1917. 6) Mapa que muestra la cantidad de territorio perdido por Rusia frente a Europa después de la Primera Guerra Mundial, 7) Los territorios ganados por la Unión de Repúblicas Socialistas Soviéticas después de la Segunda Guerra Mundial, Estos dos últimos mapas muestran solo la parte europea de la URSS y/o Rusia, puesto que fue donde hubo cambios en las fronteras durante este período. 8) La división política actual de la Comunidad de Estados Independientes,

En este punto es importante aclarar que las diferencias en la forma del territorio en algunos mapas responde a que la proyección geográfica no es la misma en cada uno de ellos. Debido a la gran extensión territorial de dicha región tuvieron que emplearse diferentes proyecciones para mostrar las temáticas.

III. Este tercer grupo de mapas pretende mostrar el conflicto en Yugoslavia, que es uno de los mayores conflictos actuales en Europa y no queda bien representado en el primer grupo de mapas.

9) El primer mapa muestra la región antes de la Primera Guerra Mundial, cuando aún no existía Yugoslavia 10) El segundo mapa muestra Yugoslavia al finalizar la Segunda Guerra Mundial, límites que hasta la fecha de elaboración de estos mapas no han sido redefinidos oficialmente.

Aunque Yugoslavia se conformó como país o estado después de la Primera Guerra Mundial, no se incluyó un mapa de este período porque la diferencia con la Yugoslavia de 1945 sería solo la península de Istria, que antes de la Segunda Guerra Mundial pertenecía a Italia.

11) Debido a que hasta la fecha de elaboración de estos mapas el territorio de la actualmente llamada ex Yugoslavia no se ha definido de manera oficial se incluye, para representar la región en 1993, un mapa donde se muestran las regiones políticas en las que está dividido el país y los territorios de los diferentes grupos étnicos y religiosos.

IV. En este bloque se tratan de mostrar los principales acuerdos y tratados económicos, formados o en proceso de formación, del mundo en 1993.

12) En un planisferio se ubican los países pertenecientes a los diversos acuerdos económicos por regiones.

A continuación se enlistan dichos acuerdos y los países miembros:

a) El Tratado de Libre Comercio —E.U.A., Canadá y México— Tiene una población aproximada de 363 millones de habitantes;

b) Caricom —Países del Caribe de lengua Inglesa—;

c) Mercado Común Centroamericano —Países centroamericanos—;

La población aproximada de los países pertenecientes a estos dos últimos acuerdos es de 62 millones de habitantes;

d) Pacto Andino —Venezuela, Colombia, Ecuador, Perú y Bolivia—. Población aproximada 92 millones 200 mil habitantes;

e) Mercosur —Brasil, Argentina, Uruguay y Paraguay— Población aproximada 190 millones 350 mil habitantes;

f) Asociación Europea de Libre Comercio —Noruega, Suecia, Suiza, Austria, Finlandia e Islandia—. Población aproximada de 32 millones 500 mil habitantes;

g) Comunidad Económica Europea —Gran Bretaña, Irlanda, Grecia, España, Portugal, Francia, Holanda, Bélgica, Luxemburgo, Alemania, Dinamarca e Italia—. Población aproximada de 343 millones 500 mil habitantes;

h) Unión del Magreb Árabe —Marruecos, Mauritania, Argelia, Túnez y Libia—, Población aproximada de 64 millones 800 mil habitantes;

i) Consejo de Cooperación del Golfo —Arabia Saudita, Kuwait, Bahrein, Katar, Emiratos Árabes Unidos y Ornan—, Población aproximada de 21 millones de habitantes;

j) Zona de influencia de Japón en Asia —Japón, Corea del Sur, Hong Kong, Taiwán y Singapur. Población aproximada 195 millones 500 mil habitantes.

Además de los anteriores 13) y 14) se elaboraron otros mapas para el caso de dos acuerdos económicos a los cuales pertenecen algunos países asiáticos y que debido a su tamaño era imposible mostrar gráficamente por su afiliación a más de un tratado económico, como es el caso de Singapur.

Y finalmente 15) La Comunidad Económica Europea en sus diferentes etapas. En este mapa se muestra la fecha en que entraron a la CEE los países miembros. En el caso de Alemania del Este, que entró al unificarse con la Alemania Federal, se marca el año de la unificación y no se le trata como otro país.

V. En el quinto bloque se trata de mostrar la zona de influencia del Islam. En un solo mapa, el 16), se muestran los países y regiones con una población islámica mayoritaria y aquéllas donde las minorías islámicas son importantes.

Además se localiza a la población Chiita en algunas regiones islámicas y el resto del territorio tanto con mayorías islámicas como con minorías relevantes, corresponden al grupo Sunita.

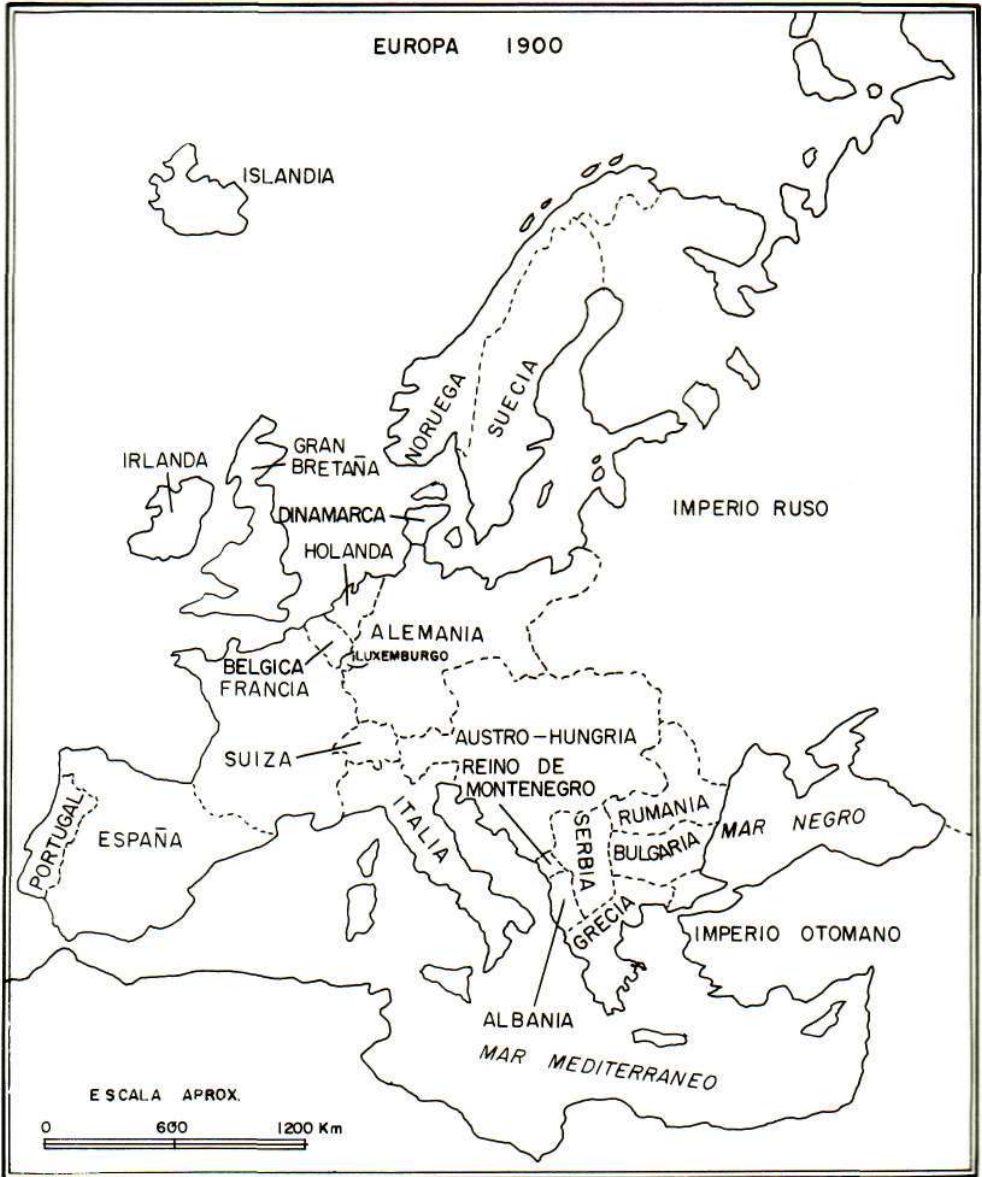
VI. Resulta de gran relevancia incluir también un bloque sobre el Medio Oriente, región de grandes conflictos en la segunda mitad del presente siglo.

17) En el primer cartograma se muestra la región conocida como Medio Oriente, con sus zonas y fronteras conflictivas, regiones petroleras y la zona de los Kurdos (a lo largo del Kurdestán) y las bases militares de las fuerzas aliadas en 1993 ubicadas debido al conflicto del Golfo Pérsico. Para mostrar la situación israelí se incluyeron los mapas 18) donde se muestran los territorios ocupados por Israel a partir de 1967 y 19), un mapa de Israel y países vecinos donde se muestra la situación de los refugiados palestinos.

VII. En este bloque se muestra la llamada "caída del socialismo".

20) En el primer mapa se muestran los países que en la década de los 60 y principios de los 70 eran socialistas o estaban bajo la influencia soviética. En el se incluyen a Cuba, la URSS, Polonia, República Democrática Alemana, Bulgaria, Rumania, Hungría, Checoslovaquia, Yugoslavia, Albania, Mongolia, China, Afganistán, Yemen del Sur, Corea del Norte, Vietnam del Norte, Laos, Birmania, Camboya (Kampuchea Democrática), Irak, Libia, Argelia, Somalia, Angola, Mozambique, Etiopía, Tanzania, Congo, Benin, Guinea y 21) Un mapa donde se muestra la caída de dichos gobiernos socialistas para 1993, quedando Mongolia, China, Cuba, Vietnam, Laos y Camboya; y como países en transición: Argelia, Afganistán, Angola, Etiopía, Mozambique y Yemen.

Debido a la dificultad para definir a un país socialista en la actualidad se utilizó como criterio el Almanaque mundial 1993 y se señalaron como países de regímenes socialistas a aquéllos que así fueran denominados.



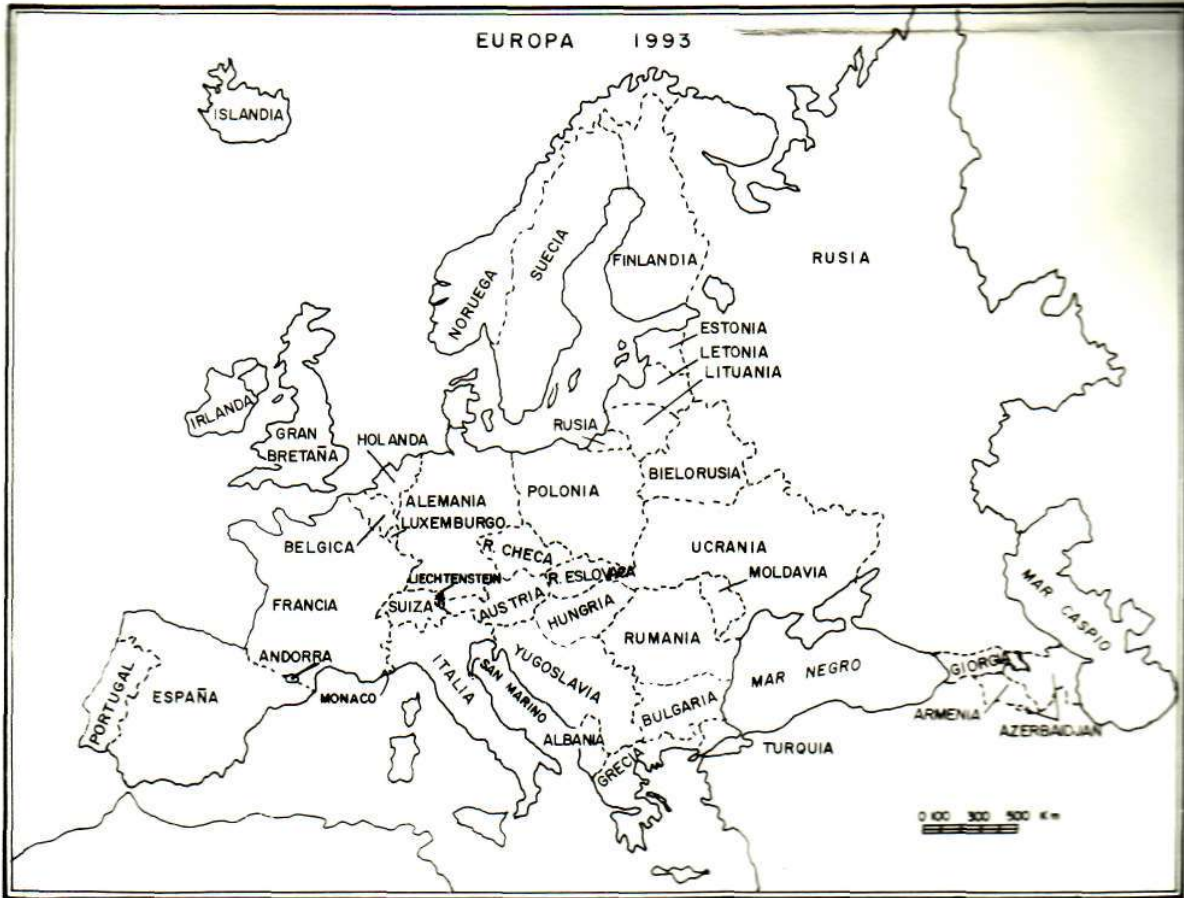
MAPA 1



MAPA 3



MAPA 2



MAPA 4

YUGOSLAVIA 1945



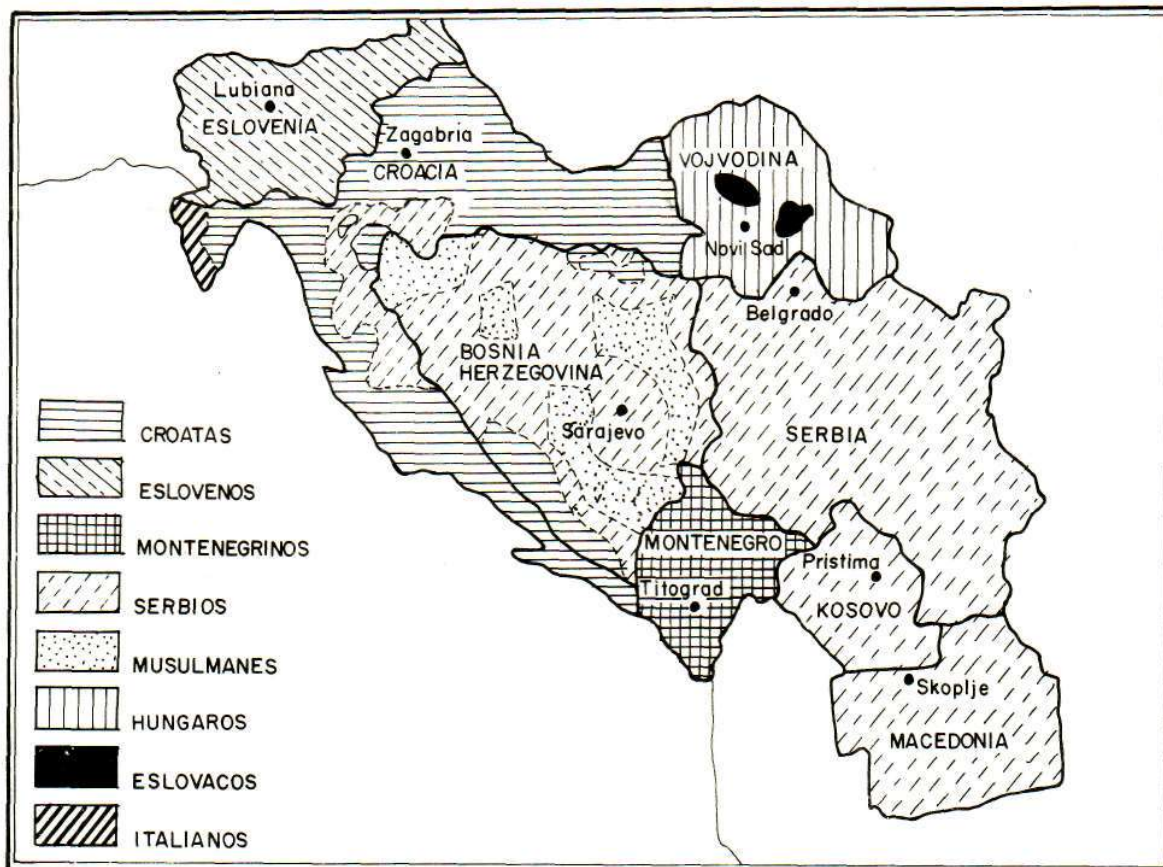
MAPA 10

ANTECEDENTE TERRITORIAL DE YUGOSLAVIA EN 1900



MAPA 9

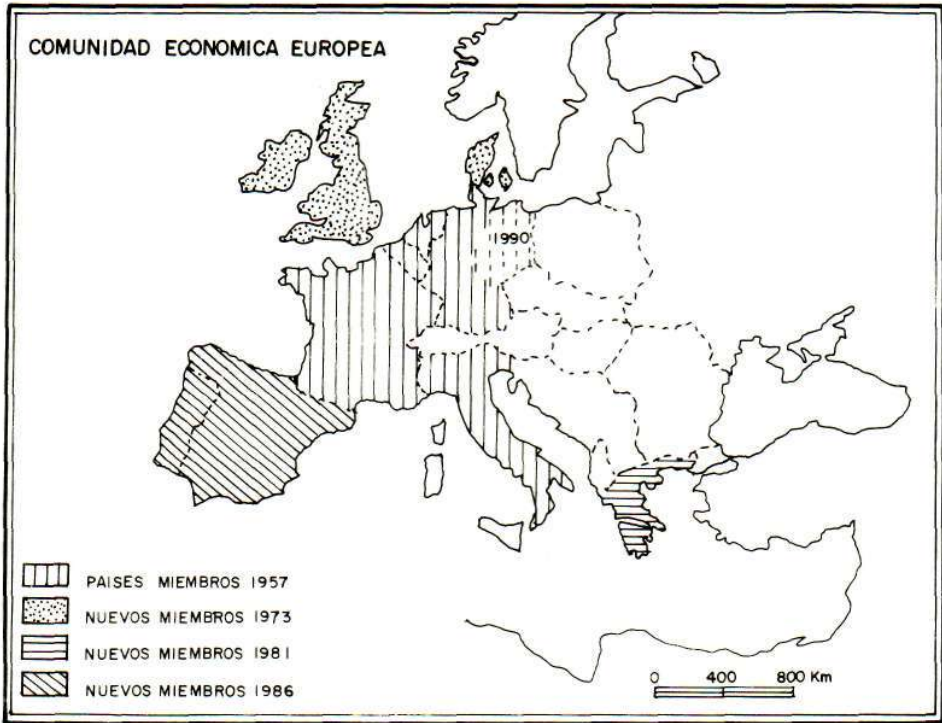
DIVISION POLITICA Y DISTRIBUCION ETNICO - RELIGIOSA EN YUGOSLAVIA 1993



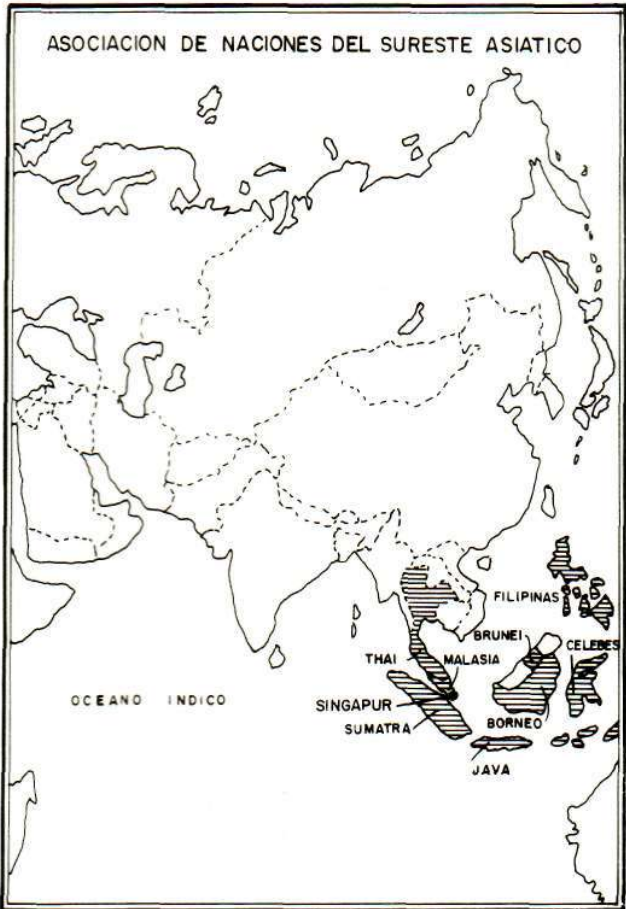
MAPA 11



MAPA 14

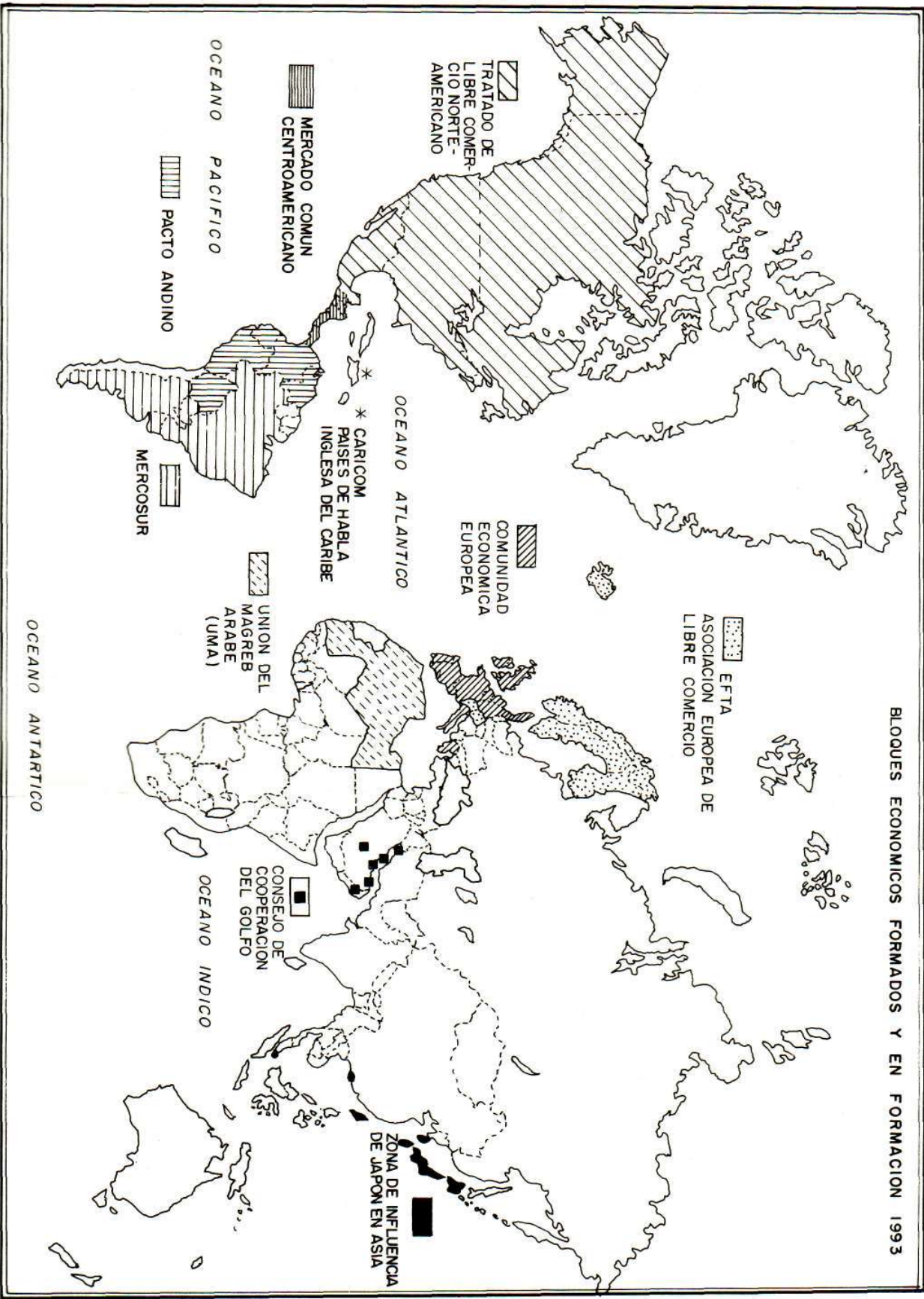


MAPA 15



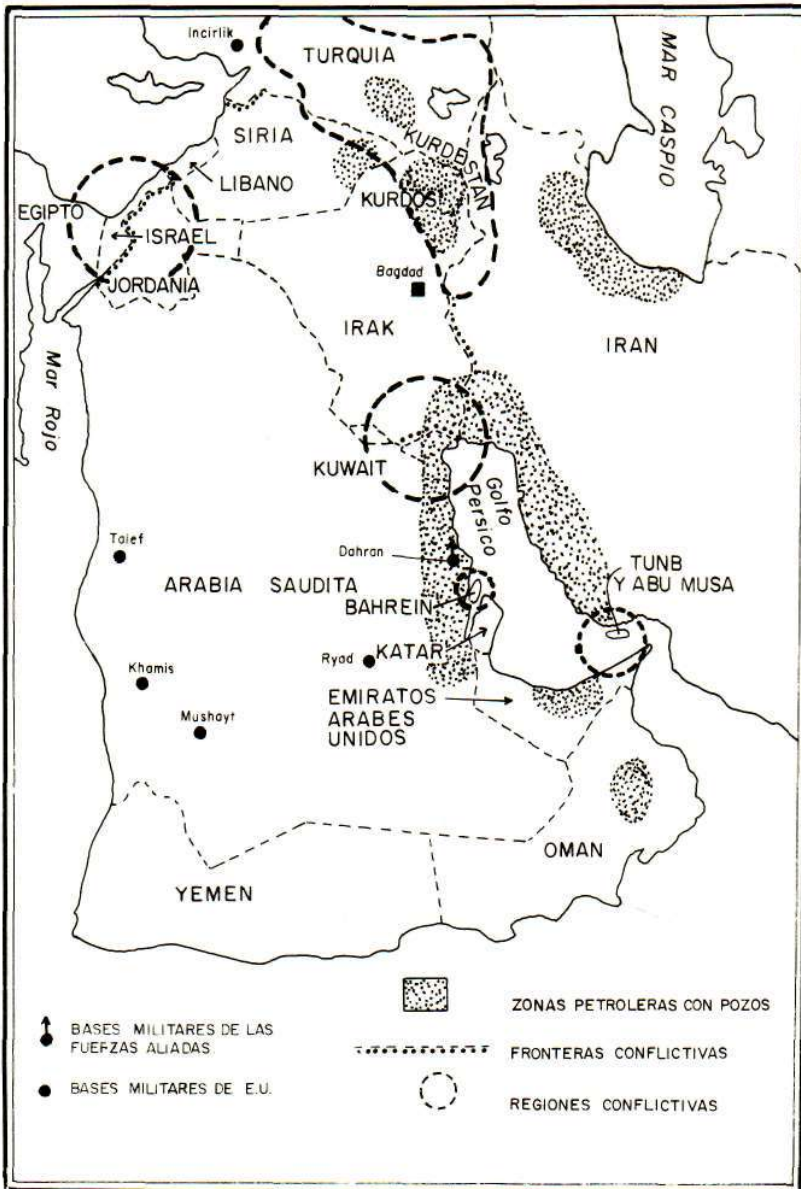
MAPA 13

BLOQUES ECONOMICOS FORMADOS Y EN FORMACION 1993



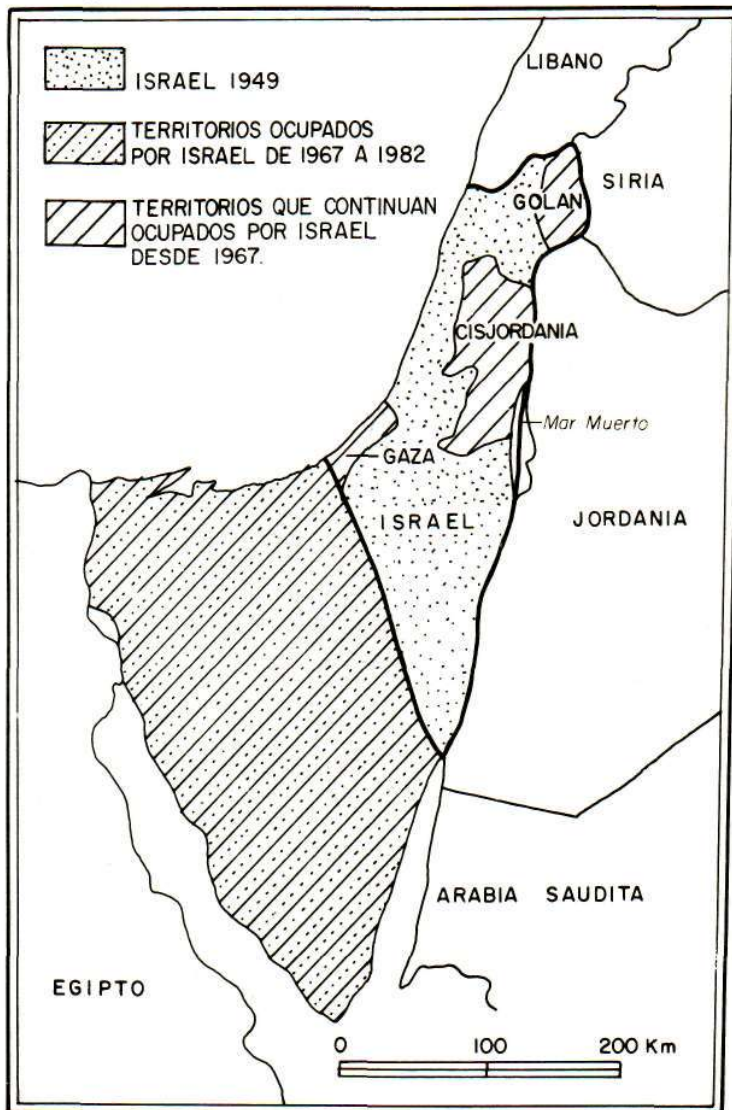
MAPA 12

MEDIO ORIENTE 1993



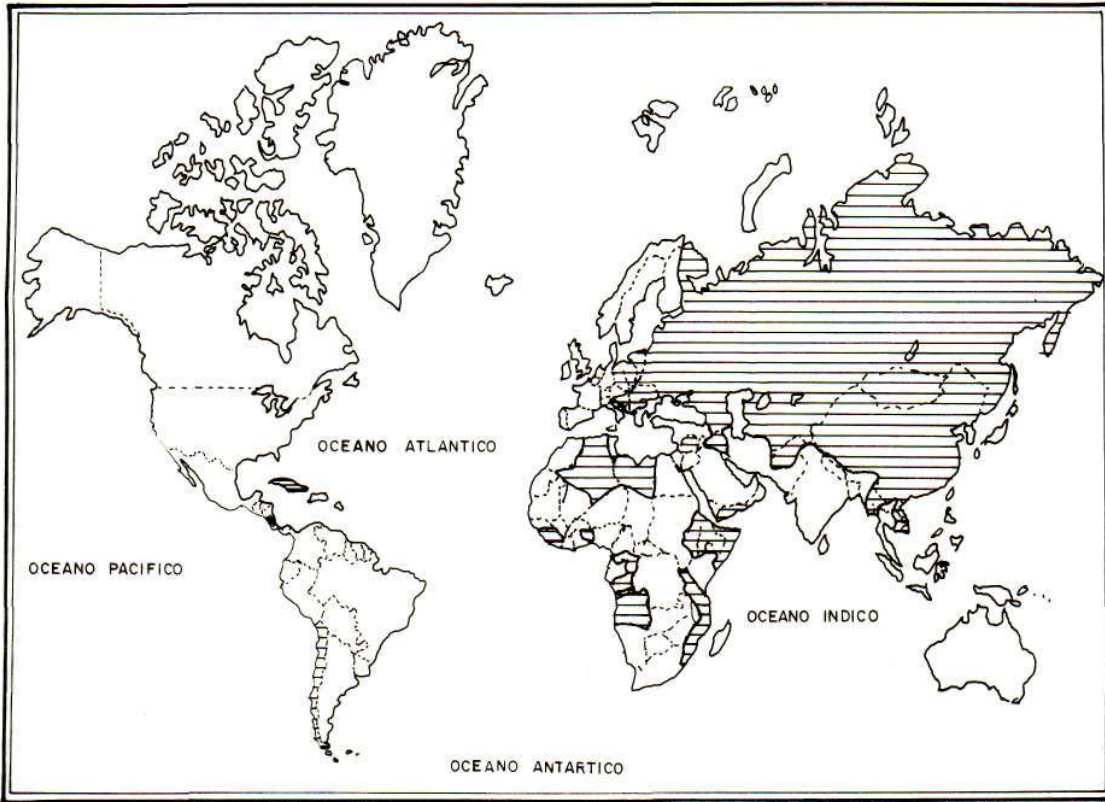
MAPA 17

ISRAEL



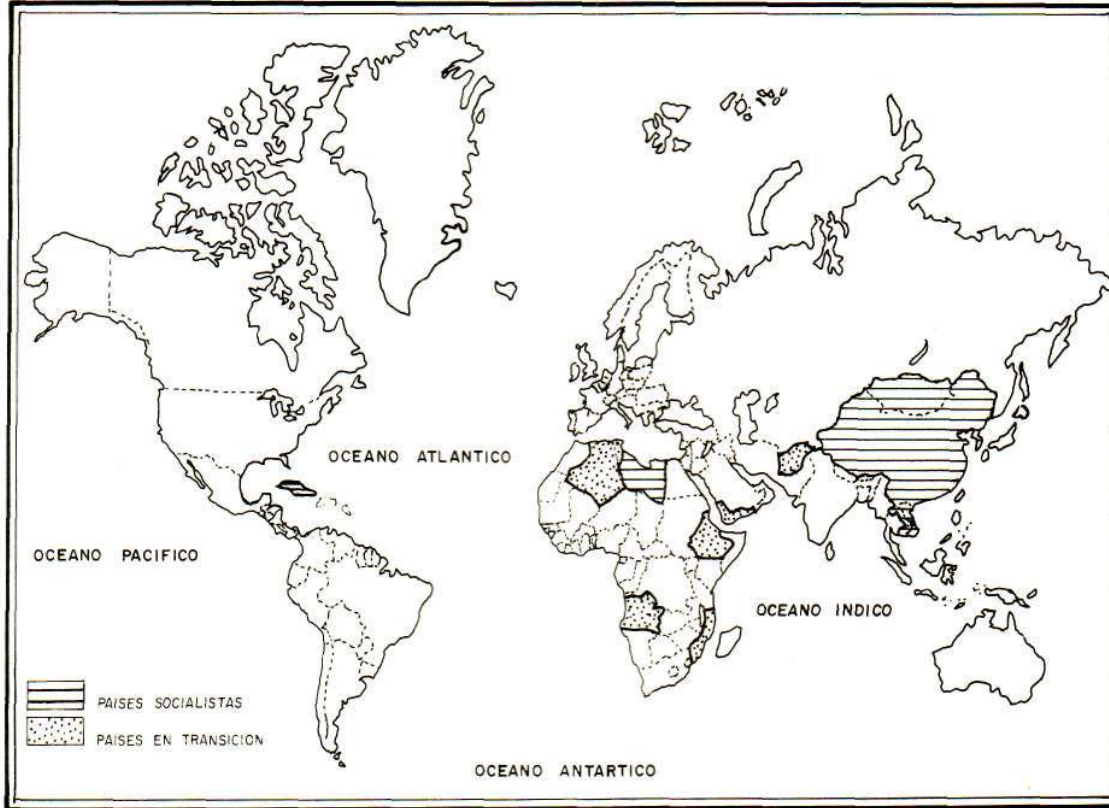
MAPA 18

PAISES SOCIALISTAS Y DE INFLUENCIA SOCIALISTA EN LA DECADA DE LOS 60' - 70'



MAPA 20

PAISES SOCIALISTAS Y DE INFLUENCIA SOCIALISTA 1993



MAPA 21

Fuentes por mapa

1. TQ. Atlante enciclopédico Touring Storia moderna e contemporanea.

Qui touring, Milano, Touring Club Italiano, noviembre de 1990, Año XX, volumen 5, núm 15.

2. TCI. Atlante enciclopédico Touring Storia moderna e contemporanea.

Qui touring, Milano, Touring Club Italiano, noviembre de 1990, Año XX, volumen 5, núm 15.

3. TCI. Atlante enciclopédico Touring Storia moderna e contemporanea.

Qui touring, Milano, Touring Club Italiano, noviembre de 1990, Año XX, volumen 5, núm 15.

4. TCI. Atlante enciclopédico Touring Storia moderna e contemporanea.

Qui touring, Milano, Touring Club Italiano, marzo de 1990, Año XX, volumen 5, núm 3.

Johnston & Taylor. **A World in Crisis?**, Gran Bretaña, Ed. Blackwell, 1986.

5. Kinder & Hilgermann, **The Penguin Atlas of World History**, Gran Bretaña, Penguin, volumen 2, 1985.

6. TCI. Atlante enciclopédico Touring Storia moderna e contemporanea.

Qui touring, Milano, Touring Club Italiano, marzo de 1990, Año XX, volumen 5, núm 3.

7. TCI. Atlante enciclopédico Touring Storia moderna e contemporanea.

Qui touring, Milano, Touring Club Italiano, marzo de 1990, Año XX, volumen 5, núm 3.

8. "Atlas of the World", **National Geographic**, 1981.

Me Nally Rand. **Atlas Universal**, México, Readers Digest, 1992.

TCI. Atlante enciclopédico Touring Storia moderna e contemporanea.

Qui touring, Milano, Touring Club Italiano, marzo de 1990, Año XX, volumen 5, núm 3.

Almanaque Mundial 1993, México, Ed. América, 1993.

9. TCI. Atlante enciclopédico Touring Storia moderna e contemporanea.

Qui touring, Milano, Touring Club Italiano, marzo de 1990, Año XX, volumen 5, núm 3.

Kinder & Hilgermann, **The Penguin Atlas of World History**, Gran Bretaña, Penguin, volumen 2, 1985.

10. TCI. Atlante enciclopédico Touring Storia moderna e contemporanea.

Qui touring, Milano, Touring Club Italiano, marzo de 1990, Año XX, volumen 5, núm 3.

Kinder & Hilgermann, *The Penguin Atlas of World History*, Gran Bretaña, Penguin, volumen 2, 1985.

11. TCI. *Atlante enciclopédico Touring Storia moderna e contemporanea.*

Qui touring, Milano, Touring Club Italiano, octubre de 1991, Año XXI, volumen 5, núm. 13.

12. SECOFI. *El ABC del TLC*, sin fecha (1992).

13. SECOFI. *El ABC del TLC*, sin fecha (1992).

14. SECOFI. *El ABC del TLC*, sin fecha (1992).

15. TCI. *Atlante enciclopédico Touring Storia moderna e contemporanea.*

Qui touring, Milano, Touring Club Italiano, noviembre de 1990, Año XX, volumen 5, núm 15.

16. TCI. *Atlante enciclopédico Touring Storia moderna e contemporanea.*

Qui touring, Milano, Touring Club Italiano, noviembre de 1990, Año XX, volumen 5, núm 15.

17. Kinder & Hilgermann, *The Penguin Atlas of World History*, Gran Bretaña, Penguin, volumen 2, 1985.

TCI. *Atlante enciclopédico Touring Storia moderna e contemporanea.*

Qui touring, Milano, Touring Club Italiano, noviembre de 1990, Año XX, volumen 5, núm 15.

La Jornada, 14 de enero 1993. Año 9 núm. 1993.

18. TCI. *Atlante enciclopédico Touring Storia moderna e contemporanea.*

Qui touring, Milano, Touring Club Italiano, marzo de 1990, Año XX, volumen 5, núm 3.

Kinder & Hilgermann, *The Penguin Atlas of World History*, Gran Bretaña, Penguin, volumen 2, 1985.

Almanaque Mundial 1993, México, Ed. América, 1993.

19. Fargues. *UNRWA*, Viena, 1992.

Boustani. *Atlas du monde árabe*, París, Bordas, 1990.

Le Monde Diplomatique, julio de 1992, pág. 22.

20. Tamayo. *Geografía económica y política*, México, UNAM, 1964.

21. *Almanaque Mundial 1993*, México, Ed. América, 1993.