


TRIATLON VALENCIA LD

1ª PRUEBA

NATACIÓN

Hora comienzo 8:00 h. dentro de la dársena del puerto. No tiene repercusión

Los tiempos estimados de esta prueba va desde las 8:30 h. el primero hasta las 9:30 h. el último.




The screenshot shows a PDF document titled "CIRCUITO DE VALENCIA LD" with the subtitle "NATACIÓN: primera prueba del triatlón". It includes a map of the Valencia harbor area with a green line indicating the swimming route. The text below the map provides details about the location and the race format.

CIRCUITO DE VALENCIA LD

NATACIÓN: primera prueba del triatlón

NATACION1900



Se disputará cerca del Edificio Veles y Vents, en el canal de acceso a la dársena interior de la Marina Real en el Port America's Cup. La entrada al agua se realizará desde el pantalán junto a la Escuela Municipal de Vela, siendo la salida al agua por uno de los pantalanes flotantes que están instalados junto a la explanada de transiciones y punto de control de Salida y Llegada.

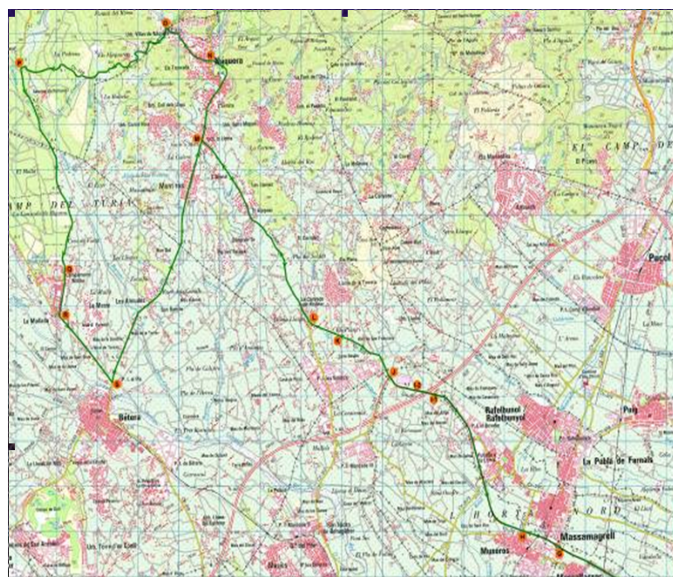
La carrera se realizará a una sola vuelta al recorrido de natación.

2º PRUEBA

CICLISMO

El segmento de ciclismo sigue al de la natación y se completará a una sola vuelta de 90 Km. Este sale del área de transición que se encuentra en la explanada de las gradas de madera de la Marina Real Juan Carlos I , recorre la playa de la Malvarrosa hasta La Patacona y se desvía hacia Alboraya por el camino que accede al Polígono industrial hasta la circunvalación de Alboraya. Continúa dirección Port Saplaya y discurre paralelo a la autovía por la vía de servicio hacia el Polígono de Albuixech. Aquí continúa la carrera por la CV-32 pasando por Massalfassar, Massamagrell y Museros y hacia Náquera por CV305. Gira a la derecha hacia Náquera en la carretera de Bétera a Naquera CV310 y pasa por Náquera hacia el camino de "Las Canteras" dirección PortaCoeli. Aquí se dirige hacia Bétera por el Cuartel Militar y volviendo hacia Naquera por la Carretera Bétera a Náquera CV 310. Antes de llegar a Náquera se vuelve por el mismo camino que a la ida (CV305) dirigiéndose antes de llegar a Alboraya por la CV311 a Almassera. Cruzando Tavernes Blanques se accede a la Avenida Constitución/Ronda Norte. Se accede a la Meta por la Ronda Norte, Avenida de los Naranjos, Camino de Vera y Carril Bus Paseo Malvarrosa hacia Marina Real.

TRAMO CICLISTA FUERA DE VALENCIA



Los tiempos estimados previstos de llegada a meta van desde las 10:30 h. el primero a las 13:30 h. el último.

Las líneas afectadas por este recorrido y sus desvíos son los siguientes:

DESVIOS ZONA MALVARROSA

Línea 1.-

Dirección Malvarrosa.- Luis Peixo, Avd. Naranjos, cambio sentido a la altura Anton Martín para limitar en Avd. Los Naranjos, a la altura del Hospital San Juan de Dios.

Dirección Estación de Autobuses.- Avd. Los Naranjos, rotonda a la izquierda, bien en el sentido de la rotonda o por la parte izquierda según colocación de conos. O por Reina, Antonio Juan, Luis Peixo.

Línea 2.-

Dirección Malvarrosa.- Doctor Lluch, Cavite, limitando en el final de la línea 19.

Dirección Pío XII.- Cavite, Mendizábal, Avd. Malvarrosa a su ruta.

*Si no se pueden realizar los giros en los giros de Cavite con Mendizábal y Mendizábal Avd. Malvarrosa **la línea limitaría en Doctor Lluch con Avd. Naranjos***

Línea 19.-

Dirección PL. Ayuntamiento.- Cavite, Mendizábal, Avd. Malvarrosa a su ruta.

*Si no se pueden realizar los giros en los giros de Cavite con Mendizábal y Mendizábal Avd. Malvarrosa **la línea limitaría en Doctor Lluch con Avd. Naranjos***

Línea 31.-

Dirección Patacona.- Avd. Naranjos, Doctor Lluch, Cavite, limitando en el final de la línea 19.

Dirección Poeta Querol.- Cavite, Mendizábal, Avd. Malvarrosa a su ruta.

Si no se pueden realizar los giros en los giros de Cavite con Mendizábal y Mendizábal Avd. Malvarrosa la línea limitaría en Doctor Lluch con Avd. Naranjos

Línea 32.-

Dirección Paseo Marítimo.- Avd. Mediterráneo, Doctor Lluch, Avd. Naranjos, Eugenia Viñes, limitando en paradas de las Arenas.

Línea 23.-

Dirección Paseo Marítimo.- J. J. Domine, Doctor Lluch, Avd. Naranjos, Eugenia Viñes, limitando en paradas de las Arenas.

Línea 20.-

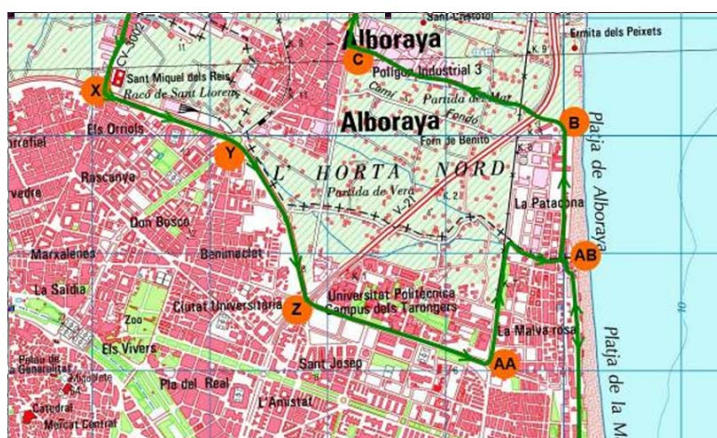
Dirección Paseo Marítimo.- J. J. Domine, Doctor Lluch, Avd. Naranjos, Eugenia Viñes, limitando en paradas de las Arenas.

ZONA BULEVAR

Línea 70.-

Dirección Alboraya.- Limita en la rotonda anterior a la del Bulevar Norte, a la altura de la calle Ismael Merlo.

TRAMO CICLISTA DENTRO DE VALENCIA



Línea 16.-

La carrera transcurre desde Almacera por Tabernes Blanques por tal motivo no se puede circular por dicho municipio.

- Recorrido Tabernes: Avd. Constitución, Bulevar Norte, Camino Moncada, Camino Carpesa (Club Náutico), en la rotonda de Carpesa a la izquierda dirección Tabernes calle Gómez Ferrer, calle Alicante primera rotonda cambio sentido donde limita.
- Dirección PL. Ayuntamiento.- Gómez Ferrer, Camino Carpesa, (Club Náutico), Camino Moncada, Bulevar Norte, Cambio sentido en rotonda Juan XXIII, Bulevar a Conde Lumieres.
- Dirección Vinalesa.- Avd. Constitución, Bulevar Norte, Camino Moncada, hasta Moncada, primera rotonda a la derecha por carretera Vinalesa, hasta Casas de Barcena en primera

rotonda cambio sentido y regulación en final línea 16.

- Dirección PL. Ayuntamiento.- Vinalesa, Carretera Alfara del Patriarca, Moncada, Camino Moncada, Bulevar Norte, cambio sentido en rotonda Juan XXIII, Bulevar a Conde Lumieres

ZONA POLITECNICO

Línea 71.-

Dirección Politécnico.- Ramón Lluch, Albalat del Tarongers, Clariano, Avd. Naranjos.

Línea 40.-

Dirección Politécnico.- Ramón Lluch, Albalat del Tarongers, Clariano, Avd. Naranjos.

3ª PRUEBA

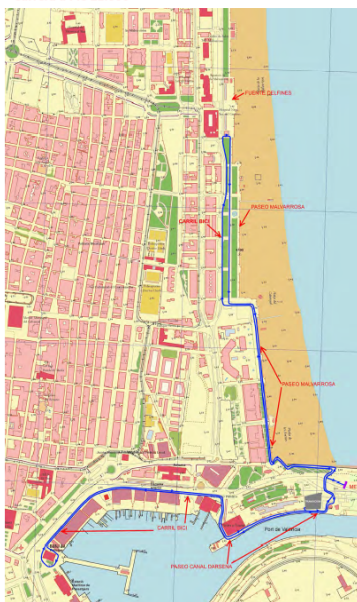
CARRERA A PIE 21 Km.

El comienzo de dicha prueba se estima para las 10:30 h. y su finalización a las 16:00 h.

CARRERA A PIE: tercera y última prueba

Recorrido (21 km).

Carrera a Pie 21.000



NO debe haber ningún problema ya que van por la parte interior si los hubiera, las líneas a desviar serían:

Línea 2

Dirección Malvarrosa.- Se mantiene el desvío inicial y partir de las 13:45 hora estimada de la finalización de la prueba ciclista, la línea se desvía por Doctor Lluç, Dirección Pío XII.- normal entrando a las Arenas.

Línea 32.-

Dirección Paseo Marítimo.- Se mantiene el desvío inicial y partir de las 13:45 hora estimada de la finalización de la prueba ciclista, la línea se desvía por Doctor Lluch, Cavite, Arnaldo de Vilanova al final del Paseo Marítimo.

Línea 20.-

Dirección Paseo Marítimo.- Se mantiene el desvío inicial y partir de las 13:45 hora estimada de la finalización de la prueba ciclista, la línea se desvía por Doctor Lluch, Cavite, Arnaldo de Vilanova al final del Paseo Marítimo.

Línea 23.-

Dirección Paseo Marítimo.- Se mantiene el desvío inicial y partir de las 13:45 hora estimada de la finalización de la prueba ciclista, la línea se desvía por Doctor Lluch, Cavite, Arnaldo de Vilanova al final del Paseo Marítimo.